

QUINTA PARTE

ANEXOS (8)



-RELACIÓN DE ANEXOS-

- 1. Mapas (16)**
- 2. Magnitudes demográficas y macroeconómicas relevantes a los efectos de la aplicación del modelo**
- 3. Codificación de las provincias, comarcas y municipios catalanes**
- 4. Atracción-Repulsión entre las comarcas de Cataluña. Gráficos**
 - 4.1. Grado de repulsión ρ_{ij}**
 - 4.2. Grado de atracción α_{ij}**
 - 4.3. Fuerza de atracción económica $F_{ij} = F_{ji}$**
- 5. Aplicación del modelo (datos referentes a los años 1975, 1981, 1986, 1991, 1995, 1996, 1999, 2000 y 2002)**
- 6. Las nuevas comarcas resultantes**
- 7. Las nuevas regiones resultantes**
- 8. Resumen-Presentación**

ANEXO 1

MAPAS (16)

ÍNDICE DE MAPAS

01. DIVISIÓN TERRITORIAL ACTUAL DE CATALUÑA EN 4 PROVINCIAS Y 41 COMARCAS.
02. RESTRICCIONES ESPACIALES ESTADIMÉTRICAS PARA LA MUNICIPALIZACIÓN.
03. RESTRICCIONES ESPACIALES ESTADIMÉTRICAS PARA LA COMARCALIZACIÓN.
04. COMARCALIZACIÓN GEOMÉTRICA.
05. COMARCALIZACIÓN FINAL POR AJUSTE DE LÍNEAS GEOMÉTRICAS A LOS TÉRMINOS MUNICIPALES (38 COMARCAS).
06. COMARCALIZACIÓN FINAL POR AJUSTE DE LÍNEAS GEOMÉTRICAS A LOS TÉRMINOS MUNICIPALES (32 COMARCAS).
07. RESTRICCIONES ESPACIALES ESTADIMÉTRICAS PARA LA REGIONALIZACIÓN.
08. REGIONALIZACIÓN GEOMÉTRICA (38 COMARCAS).
09. REGIONALIZACIÓN GEOMÉTRICA (32 COMARCAS).
10. REGIONALIZACIÓN FINAL (38 COMARCAS).
11. REGIONALIZACIÓN FINAL (32 COMARCAS).
12. PROPUESTA DE ORGANIZACIÓN TERRITORIAL: VEGUERÍAS, COMARCAS Y MUNICIPIOS (INFORME "ROCA", 2001).
13. PROPUESTA DE ORGANIZACIÓN TERRITORIAL: VEGUERÍAS Y COMARCAS (GENERALITAT DE CATALUÑA, 2005).
14. CONEXIÓN TERRITORIAL ENTRE LAS 38 COMARCAS CLÁSICAS (ESTRUCTURA RETICULAR O MALLA TERRITORIAL).
15. CONEXIÓN TERRITORIAL ENTRE LAS REGIONES Y EL CENTRO CATALÁN DE MASAS DE RENTA.
16. REGIONALIZACIÓN CON COMARCAS CLÁSICAS (DETERMINACIÓN DEL CENTRO "NACIONAL" DE LAS MASAS DE RENTA).

ANEXO 2

MAGNITUDES DEMOGRÁFICAS Y MACROECONÓMICAS RELEVANTES A LOS EFECTOS DE LA APLICACIÓN DEL MODELO

ANEXO 2

MAGNITUDES DEMOGRÁFICAS Y MACROECONÓMICAS RELEVANTES A LOS EFECTOS DE LA APLICACIÓN DEL MODELO

Las estadísticas y gráficos que siguen a continuación han sido elaborados a partir de datos secundarios procedentes de diversas fuentes fiables y referidos a períodos de tiempo determinados, lo que obliga a su revisión cronológica cada vez que se pretenda aplicar el modelo. Además de su perentoriedad para la aplicación del modelo de organización territorial que aquí se propugna, constituyen, sin duda, una pieza fundamental para el mejor entendimiento de la realidad socioeconómica municipal, comarcal y regional de Cataluña.

Las magnitudes demográficas y macroeconómicas básicas son las siguientes:

1. POBLACIÓN DE DERECHO. 1900-1996. PROVINCIAS

	Barcelona	Girona	Lleida	Tarragona	Catalunya	Espanya	% Cat./Esp.
1900	1 052 977	303 829	283 909	343 400	1 984 115	18 830 649	10,5
1910	1 136 068	324 378	295 645	343 127	2 099 218	19 926 910	10,5
1920	1 340 906	330 774	324 894	359 334	2 355 908	22 012 663	10,7
1930	1 728 683	331 389	319 857	351 698	2 731 627	24 026 571	11,4
1940	1 935 707	324 766	308 851	346 433	2 915 757	26 386 854	11,1
1950	2 215 901	322 371	323 460	356 864	3 218 596	28 172 268	11,4
1960	2 838 801	351 645	334 567	363 472	3 888 485	30 776 935	12,6
1970	3 915 010	412 357	347 101	433 138	5 107 606	34 041 535	15,0
1975	4 389 897	441 806	348 359	480 331	5 660 393	36 012 254	15,7
1981	4 623 204	467 000	353 160	513 050	5 956 414	37 682 355	15,8
1986	4 614 364	488 342	352 049	523 883	5 978 638	38 473 418	15,5
1991	4 654 407	509 628	353 455	542 004	6 059 494	38 872 268	15,6
1996	4 628 277	530 631	356 456	574 676	6 090 040	39 669 394	15,4

Font: 1996 Institut d'Estadística de Catalunya. Padró municipal d'habitants 1996.
 Instituto Nacional de Estadística. Renovación del Padrón municipal de habitantes 1996.
 1991 Institut d'Estadística de Catalunya. Cens de població 1991.
 Instituto Nacional de Estadística. Censo de población de 1991. Población de derecho y de hecho de los municipios españoles.
 1986 Consorci d'Informació i Documentació de Catalunya. Padrans municipals d'habitants 1986.
 Instituto Nacional de Estadística. Padrón municipal de habitantes 1986. Población de derecho y de hecho de los municipios españoles.
 1900-1981 Instituto Nacional de Estadística. Censo de población. Decenal.

2. POBLACIÓN DE DERECHO. 1975, 1981, 1986, 1991 I 1996. COMARCAS, ÀMBITOS TERRITORIALES Y PROVINCIAS

	1975	1981	1986	1991	1996
Alt Camp	30 898	32 788	33 804	34 016	34 403
Alt Empordà	77 449	80 790	85 398	90 755	93 172
Alt Penedès	60 958	64 894	67 005	69 863	73 196
Alt Urgell	18 788	19 335	18 865	19 010	19 006
Alta Ribagorça	4 276	4 549	3 626	3 514	3 542
Anoia	72 701	78 201	79 594	82 450	86 964
Bages	148 256	150 657	150 421	152 177	152 586
Baix Camp	107 055	118 189	123 745	131 599	140 540
Baix Ebre	65 673	62 554	64 452	64 645	65 879
Baix Empordà	77 093	81 990	83 911	89 930	95 986
Baix Llobregat	511 971	573 461	583 354	610 192	643 419
Baix Penedès	27 429	29 722	33 211	38 080	47 550
Barcelonès	2 412 613	2 454 491	2 376 600	2 302 137	2 131 378
Berguedà	43 205	41 630	40 677	38 965	38 606
Cerdanya	12 609	12 041	12 200	12 396	12 757
Conca de Barberà	18 443	18 268	18 404	18 001	18 285
Garraf	62 904	69 084	71 816	76 915	90 435
Garrigues	20 950	20 469	20 214	19 429	19 273
Garrotxa	44 546	45 245	45 368	46 060	46 708
Gironès	107 346	115 832	122 350	125 875	129 044
Maresme	231 112	253 527	269 502	293 103	318 891
Montsià	48 543	52 971	54 027	54 307	54 765
Noguera	36 542	36 051	35 847	34 782	34 390
Osona	107 232	115 000	115 258	117 442	122 923
Pallars Jussà	14 779	14 219	13 817	12 860	12 817
Pallars Sobirà	6 115	5 450	5 464	5 418	5 815
Pla d'Urgell	28 246	28 806	28 675	28 802	29 116
Pla de l'Estany	19 074	20 805	21 416	21 072	23 833
Priorat	11 093	10 431	10 051	9 475	9 212
Ribera d'Ebre	24 327	24 984	23 650	23 055	22 442
Ripollès	29 673	29 620	28 314	27 167	26 365
Segarra	17 674	17 380	17 104	17 040	17 407
Segrià	151 480	157 200	158 677	162 904	163 691
Selva	76 071	82 606	91 238	98 255	104 833
Soissonès	11 290	10 911	10 796	10 792	11 171
Tarragonès	132 887	149 411	149 090	155 881	169 016
Terra Alta	13 983	13 732	13 449	12 945	12 584
Urgell	29 784	29 893	29 964	29 789	30 181
Val d'Aran	5 170	5 808	6 034	6 184	7 130
Vallès Occidental	545 591	598 324	620 786	649 699	685 600
Vallès Oriental	194 564	225 095	240 464	262 513	285 129
Catalunya	5 660 393	5 956 414	5 978 638	6 059 494	6 090 040
Àmbit Metropolità	4 019 713	4 238 876	4 229 527	4 264 422	4 228 048
Comarques Gironines	431 252	456 888	477 995	499 114	519 941
Camp de Tarragona	327 805	358 809	368 305	387 052	419 006
Terres de l'Ebre	152 526	154 241	155 578	154 952	155 670
Àmbit de Ponent	333 804	339 160	338 287	339 732	342 368
Comarques Centrals	395 293	408 440	408 946	414 222	425 007
Barcelona	4 389 897	4 623 204	4 614 364	4 654 407	4 628 277
Girona	441 806	467 000	488 342	509 628	530 631
Lleida	348 359	353 160	352 049	353 455	356 456
Tarragona	480 331	513 050	523 883	542 004	574 676

Font: 1975, 1986 i 1996 Institut d'Estadística de Catalunya. Padrons municipals d'habitants 1975, 1986 i 1996.
1981 i 1991 Institut d'Estadística de Catalunya. Censos de població 1981 i 1991.

3. RENTA BRUTA FAMILIAR DISPONIBLE. EN PESETAS CORRIENTES. 1991-1995. COMARCAS Y ÁMBITOS TERRITORIALES

Millones de pesetas

	1991	1992	1993	1994	1995 ⁽¹⁾
Alt Camp	36 624	38 923	42 131	43 838	47 629
Alt Empordà	120 891	129 968	141 285	148 646	163 280
Alt Penedès	79 094	84 324	91 390	94 930	103 991
Alt Urgell	20 721	22 068	23 771	24 830	26 881
Alta Ribagorça	4 134	4 384	4 743	5 007	5 418
Anoia	85 401	91 158	98 810	102 980	112 239
Bages	166 569	176 509	190 519	197 818	215 810
Baix Camp	153 201	163 740	178 055	186 653	204 845
Baix Ebre	69 215	73 784	80 426	84 154	91 750
Baix Empordà	112 392	121 655	132 663	141 056	155 899
Baix Llobregat	629 551	675 962	728 913	756 727	829 599
Baix Penedès	45 180	49 387	55 128	59 754	67 490
Barcelonès	2 792 708	2 936 843	3 084 958	3 104 154	3 281 866
Berguedà	42 829	45 275	48 654	50 771	54 964
Cerdanya	17 247	18 699	20 813	22 102	24 428
Conca de Barberà	18 410	19 680	21 508	22 477	24 441
Garraf	89 208	98 628	107 855	114 284	127 475
Garrigues	19 635	21 115	22 887	23 789	25 722
Garrotxa	54 658	57 687	62 240	64 573	70 173
Gironès	155 885	166 033	178 293	183 698	198 980
Maresme	351 119	375 327	407 132	427 923	472 425
Montsià	55 649	60 213	66 242	70 215	77 157
Noguera	36 563	39 016	41 649	43 833	47 518
Osona	140 098	148 897	160 641	168 838	185 368
Pallars Jussà	15 705	16 614	17 863	18 604	19 941
Pallars Sobirà	6 898	7 427	8 171	8 744	9 695
Pla d'Urgell	29 734	31 755	34 338	36 062	39 362
Pla de l'Estany	26 206	28 405	30 633	32 005	34 835
Priorat	8 908	9 530	10 275	10 743	11 634
Ribera d'Ebre	24 125	25 475	27 817	28 624	31 171
Ripollès	30 652	32 339	35 177	37 055	40 429
Segarra	18 669	20 316	22 123	23 148	24 932
Segrià	187 652	200 829	216 362	225 308	244 285
Selva	122 539	131 889	144 487	154 106	170 449
Solsonès	11 618	12 555	13 497	14 192	15 485
Tarragonès	185 062	198 997	215 998	224 037	244 498
Terra Alta	12 165	13 120	14 329	14 906	16 135
Urgell	33 144	35 266	38 109	39 976	43 549
Val d'Aran	8 847	9 689	10 628	11 304	12 512
Vallès Occidental	693 185	743 821	803 676	836 618	919 683
Vallès Oriental	289 402	312 705	340 508	359 809	398 078
Catalunya	7 001 490	7 450 006	7 974 695	8 218 291	8 892 020
Àmbit Metropolità	4 924 267	5 227 610	5 564 432	5 694 444	6 133 118
Comarques Gironines	623 223	667 976	724 777	761 139	834 045
Camp de Tarragona	447 384	480 257	523 095	547 502	600 537
Terres de l'Ebre	161 154	172 592	188 815	197 899	216 213
Àmbit de Ponent	381 702	408 479	440 642	460 605	499 814
Comarques Centrals	463 761	493 092	532 934	556 702	608 293

Font: Institut d'Estadística de Catalunya.
(1) Dades provisionals.

4. RENTA BRUTA FAMILIAR DISPONIBLE POR HABITANTE. EN PESETAS CORRIENTES. 1991-1995. COMARCAS Y ÁMBITOS TERRITORIALES

Miles de pesetas

	1991	1992	1993	1994	1995 ⁽¹⁾
Alt Camp	1 076,0	1 139,2	1 230,2	1 276,5	1 380,9
Alt Empordà	1 328,6	1 418,8	1 535,1	1 607,4	1 756,9
Alt Penedès	1 127,9	1 193,0	1 282,5	1 319,6	1 431,2
Alt Urgell	1 088,1	1 156,9	1 252,4	1 312,2	1 422,0
Alta Ribagorça	1 175,2	1 240,7	1 329,6	1 400,5	1 507,4
Anoia	1 031,6	1 093,3	1 177,2	1 216,5	1 314,9
Bages	1 094,4	1 158,1	1 249,8	1 298,1	1 416,5
Baix Camp	1 156,1	1 217,5	1 308,7	1 358,7	1 478,3
Baix Ebre	1 070,8	1 141,0	1 242,6	1 301,4	1 420,6
Baix Empordà	1 245,5	1 338,0	1 448,7	1 527,9	1 674,2
Baix Llobregat	1 026,4	1 090,2	1 166,0	1 201,0	1 304,7
Baix Penedès	1 170,0	1 231,0	1 313,9	1 360,8	1 474,6
Barcelonès	1 216,1	1 290,3	1 371,5	1 398,5	1 499,5
Berguedà	1 096,2	1 160,6	1 253,7	1 313,6	1 428,6
Cerdanya	1 387,9	1 497,7	1 653,5	1 739,5	1 907,8
Conca de Barberà	1 022,9	1 092,1	1 188,9	1 240,1	1 350,5
Garraf	1 145,2	1 234,6	1 315,9	1 358,1	1 475,3
Garrigues	1 010,3	1 086,0	1 178,5	1 227,3	1 332,1
Garrotxa	1 186,7	1 250,5	1 349,9	1 401,2	1 523,0
Gironès	1 234,0	1 306,2	1 397,7	1 436,9	1 551,8
Maresme	1 190,7	1 253,0	1 338,1	1 385,0	1 505,3
Montsià	1 022,9	1 102,5	1 211,2	1 281,2	1 403,8
Noguera	1 050,0	1 123,3	1 204,0	1 271,1	1 382,6
Osona	1 189,6	1 257,3	1 351,9	1 416,7	1 550,4
Pallars Jussà	1 224,2	1 305,0	1 412,1	1 478,0	1 593,1
Pallars Sobirà	1 264,6	1 346,0	1 472,3	1 562,3	1 700,7
Pla d'Urgell	1 032,7	1 100,0	1 186,3	1 243,5	1 356,3
Pla de l'Estany	1 190,2	1 235,2	1 325,7	1 376,9	1 491,3
Priorat	939,9	1 011,3	1 096,7	1 148,5	1 247,3
Ribera d'Ebre	1 048,3	1 110,4	1 213,1	1 252,2	1 369,7
Ripollès	1 127,3	1 194,2	1 305,4	1 379,6	1 512,5
Segarra	1 094,4	1 185,1	1 282,5	1 336,5	1 434,8
Segrià	1 152,1	1 230,3	1 324,4	1 381,0	1 500,4
Selva	1 240,3	1 320,3	1 431,0	1 508,4	1 646,6
Solsonès	1 072,5	1 152,6	1 235,4	1 297,4	1 412,8
Tarragonès	1 169,4	1 228,5	1 317,2	1 350,6	1 456,9
Terra Alta	941,1	1 018,7	1 117,0	1 169,3	1 272,6
Urgell	1 112,3	1 183,2	1 277,9	1 339,9	1 457,4
Val d'Aran	1 390,8	1 469,6	1 582,2	1 658,7	1 804,1
Vallès Occidental	1 063,3	1 130,0	1 210,5	1 250,2	1 362,5
Vallès Oriental	1 095,0	1 161,8	1 243,2	1 291,3	1 403,4
Catalunya	1 153,2	1 223,3	1 308,3	1 348,0	1 458,0
Àmbit Metropolità	1 153,5	1 223,2	1 303,2	1 335,9	1 441,1
Comarques Gironines	1 242,4	1 320,8	1 425,9	1 489,5	1 622,8
Camp de Tarragona	1 144,5	1 206,1	1 295,7	1 338,7	1 450,3
Terres de l'Ebre	1 039,8	1 112,8	1 216,8	1 276,2	1 395,1
Àmbit de Ponent	1 122,7	1 199,0	1 292,7	1 352,1	1 468,2
Comarques Centrals	1 117,3	1 183,6	1 276,4	1 330,2	1 450,0

Font: Institut d'Estadística de Catalunya.
(1) Dades provisionals.

5. RENTA BRUTA FAMILIAR DISPONIBLE. 1991-1995. COMARCAS Y ÁMBITOS TERRITORIALES

Millones euros

	1991	1992	1993	1994	1995 ⁽¹⁾
Alt Camp	220,11	233,93	253,21	263,47	286,26
Alt Empordà	726,57	781,12	849,14	893,38	981,33
Alt Penedès	475,36	506,80	549,26	570,54	625,00
Alt Urgell	124,54	132,63	142,87	149,23	161,56
Alta Ribagorça	24,85	26,35	28,51	30,09	32,56
Anoia	513,27	547,87	593,86	618,92	674,57
Bages	1 001,10	1 060,84	1 145,04	1 188,91	1 297,04
Baix Camp	920,76	984,10	1 070,13	1 121,81	1 231,14
Baix Ebre	415,99	443,45	483,37	505,78	551,43
Baix Empordà	675,49	731,16	797,32	847,76	936,97
Baix Llobregat	3 783,68	4 062,61	4 380,86	4 548,02	4 985,99
Baix Penedès	271,54	296,82	331,33	359,13	405,62
Barcelonès	16 784,51	17 650,78	18 540,97	18 656,34	19 724,41
Berguedà	257,41	272,11	292,42	305,14	330,34
Cerdanya	103,66	112,38	125,09	132,84	146,82
Conca de Barberà	110,65	118,28	129,27	135,09	146,89
Garraf	536,15	592,77	648,22	686,86	766,14
Garrigues	118,01	126,90	137,55	142,97	154,59
Garrotxa	328,50	346,71	374,07	388,09	421,75
Gironès	936,89	997,88	1 071,56	1 104,05	1 195,89
Maresme	2 110,27	2 255,76	2 446,91	2 571,87	2 839,33
Montsià	334,46	361,89	398,12	422,00	463,72
Noguera	219,75	234,49	250,32	263,44	285,59
Osona	842,01	894,89	965,47	1 014,74	1 114,08
Pallars Jussà	94,39	99,85	107,36	111,81	119,85
Pallars Sobirà	41,46	44,64	49,11	52,55	58,27
Pla d'Urgell	178,70	190,85	206,38	216,74	236,57
Pla de l'Estany	157,50	170,72	184,11	192,35	209,36
Priorat	53,54	57,28	61,75	64,57	69,92
Ribera d'Ebre	144,99	153,11	167,18	172,03	187,34
Ripollès	184,22	194,36	211,42	222,71	242,98
Segarra	112,20	122,10	132,96	139,12	149,84
Segrià	1 127,81	1 207,01	1 300,36	1 354,13	1 468,18
Selva	736,47	792,67	868,38	926,20	1 024,42
Solsonès	69,83	75,46	81,12	85,30	93,07
Tarragonès	1 112,25	1 196,00	1 298,17	1 346,49	1 469,46
Terra Alta	73,11	78,85	86,12	89,59	96,97
Urgell	199,20	211,95	229,04	240,26	261,73
Val d'Aran	53,17	58,23	63,88	67,94	75,20
Vallès Occidental	4 166,13	4 470,45	4 830,19	5 028,18	5 527,41
Vallès Oriental	1 739,34	1 879,39	2 046,49	2 162,50	2 392,50
Catalunya	42 079,80	44 775,44	47 928,88	49 392,92	53 442,12
Àmbit Metropolità	29 595,44	31 418,57	33 442,91	34 224,30	36 860,78
Comarques Gironines	3 745,65	4 014,62	4 356,00	4 574,54	5 012,71
Camp de Tarragona	2 688,83	2 886,40	3 143,86	3 290,55	3 609,30
Terres de l'Ebre	968,56	1 037,30	1 134,80	1 189,40	1 299,47
Àmbit de Ponent	2 294,08	2 455,01	2 648,31	2 768,29	3 003,94
Comarques Centrals	2 787,26	2 963,54	3 203,00	3 345,85	3 655,91

Font: Institut d'Estadística de Catalunya.

(1) Dades provisionals.

**6. RENTA BRUTA FAMILIAR DISPONIBLE POR HABITANTE. 1991-1995.
COMARCAS Y ÀMBITOS TERRITORIALES**

Euros

	1991	1992	1993	1994	1995 ⁽¹⁾
Alt Camp	6 466,89	6 846,73	7 393,65	7 671,92	8 299,38
Alt Empordà	7 985,05	8 527,16	9 226,14	9 660,67	10 559,18
Alt Penedès	6 778,82	7 170,07	7 707,98	7 930,96	8 601,69
Alt Urgell	6 539,61	6 953,11	7 527,08	7 886,48	8 546,39
Alta Ribagorça	7 063,09	7 456,76	7 991,06	8 417,17	9 059,66
Anoia	6 200,04	6 570,87	7 075,11	7 311,31	7 902,71
Bages	6 577,48	6 960,32	7 511,45	7 801,74	8 513,34
Baix Camp	6 948,30	7 317,32	7 865,45	8 165,95	8 884,76
Baix Ebre	6 435,64	6 857,55	7 468,18	7 821,57	8 537,98
Baix Empordà	7 485,61	8 041,54	8 706,86	9 182,86	10 062,14
Baix Llobregat	6 168,79	6 552,23	7 007,80	7 218,16	7 841,40
Baix Penedès	7 031,84	7 398,46	7 896,70	8 178,57	8 862,52
Barcelonès	7 308,91	7 754,86	8 242,88	8 405,15	9 012,18
Berguedà	6 588,29	6 975,35	7 534,89	7 894,90	8 586,06
Cerdanya	8 341,45	9 001,36	9 937,74	10 454,61	11 466,11
Conca de Barberà	6 147,75	6 563,65	7 145,43	7 453,15	8 116,67
Garraf	6 882,79	7 420,10	7 908,72	8 162,35	8 866,73
Garrigues	6 072,03	6 526,99	7 082,93	7 376,22	8 006,08
Garrotxa	7 132,21	7 515,66	8 113,06	8 421,38	9 153,41
Gironès	7 416,49	7 850,42	8 400,35	8 635,94	9 326,51
Maresme	7 156,25	7 530,68	8 042,14	8 324,02	9 047,04
Montsià	6 147,75	6 626,16	7 279,46	7 700,17	8 437,01
Noguera	6 310,63	6 751,17	7 236,19	7 639,46	8 309,59
Osona	7 149,64	7 556,53	8 125,08	8 514,54	9 318,09
Pallars Jussà	7 357,59	7 843,21	8 486,89	8 882,96	9 574,72
Pallars Sobirà	7 600,40	8 089,62	8 848,70	9 389,61	10 221,41
Pla d'Urgell	6 206,65	6 611,13	7 129,81	7 473,59	8 151,53
Pla de l'Estany	7 153,25	7 423,70	7 967,62	8 275,34	8 962,89
Priorat	5 648,91	6 078,04	6 591,30	6 902,62	7 496,42
Ribera d'Ebre	6 300,41	6 673,64	7 290,88	7 525,87	8 232,06
Ripollès	6 775,21	7 177,29	7 845,61	8 291,56	9 090,31
Segarra	6 577,48	7 122,59	7 707,98	8 032,53	8 623,32
Segrià	6 924,26	7 394,25	7 959,80	8 299,98	9 017,59
Selva	7 454,35	7 935,16	8 600,48	9 065,67	9 896,27
Solsonès	6 445,85	6 927,27	7 424,90	7 797,53	8 491,10
Tarragonès	7 028,24	7 383,43	7 916,53	8 117,27	8 756,15
Terra Alta	5 656,12	6 122,51	6 713,31	7 027,63	7 648,48
Urgell	6 685,06	7 111,18	7 680,33	8 052,96	8 759,15
Vai d'Aran	8 358,88	8 832,47	9 509,21	9 968,99	10 842,86
Vallès Occidental	6 390,56	6 791,44	7 275,25	7 513,85	8 188,79
Vallès Oriental	6 581,08	6 982,56	7 471,78	7 760,87	8 434,60
Catalunya	6 930,87	7 352,18	7 863,04	8 101,64	8 762,58
Àmbit Metropolità	6 932,67	7 351,58	7 832,39	8 028,92	8 661,19
Comarques Gironines	7 466,97	7 938,17	8 569,83	8 952,08	9 753,22
Camp de Tarragona	6 878,58	7 248,81	7 787,31	8 045,75	8 716,48
Terres de l'Ebre	6 249,32	6 688,06	7 313,12	7 670,12	8 384,72
Àmbit de Ponent	6 747,56	7 206,14	7 769,28	8 126,28	8 824,06
Comarques Centrals	6 715,11	7 113,58	7 671,32	7 994,66	8 714,68

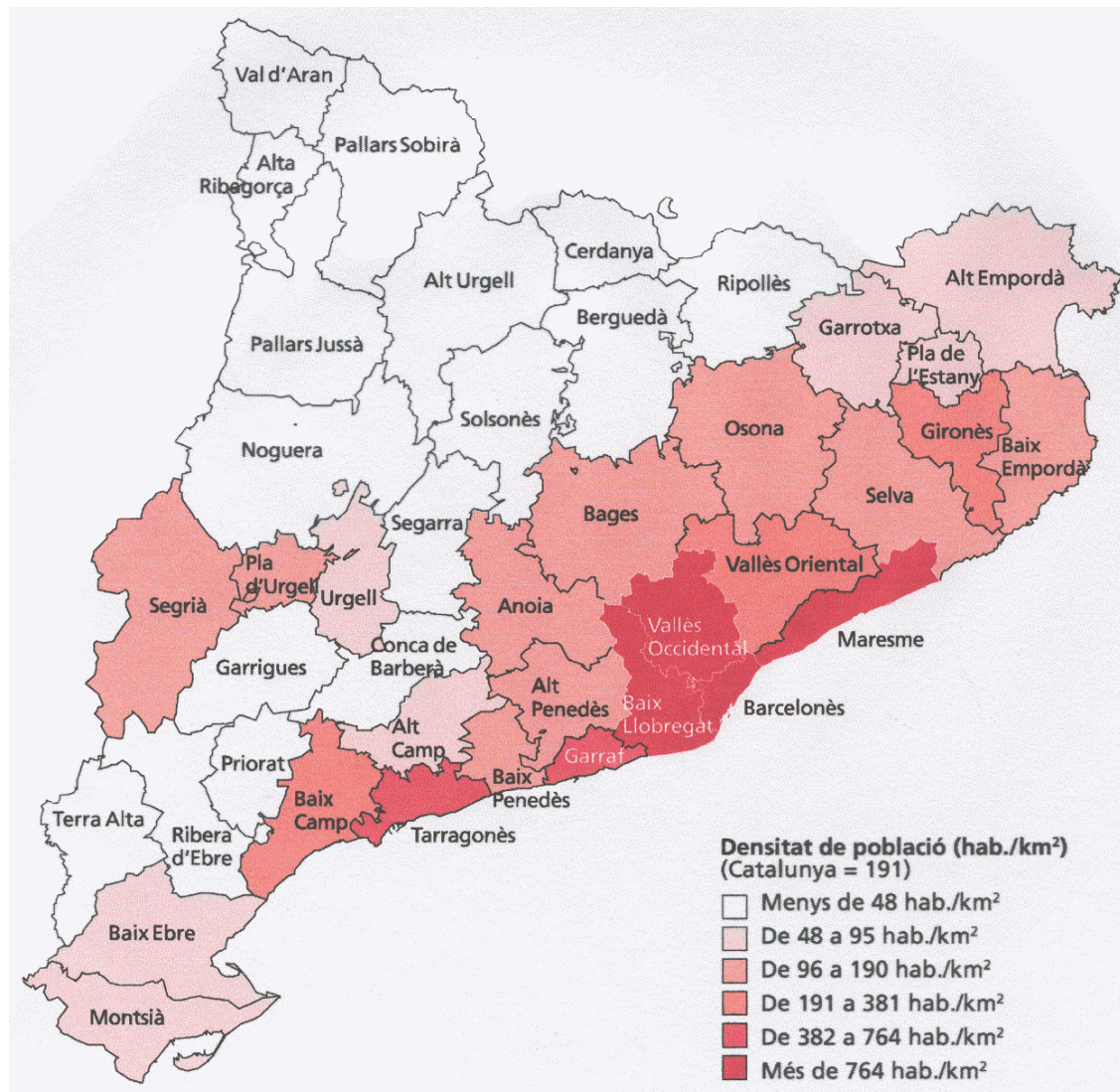
Font: Institut d'Estadística de Catalunya.
(1) Dades provisionals.

7. IDENTIFICADORES COMARCALES. NÚMERO DE MUNICIPIOS Y POBLACIÓN. 1998

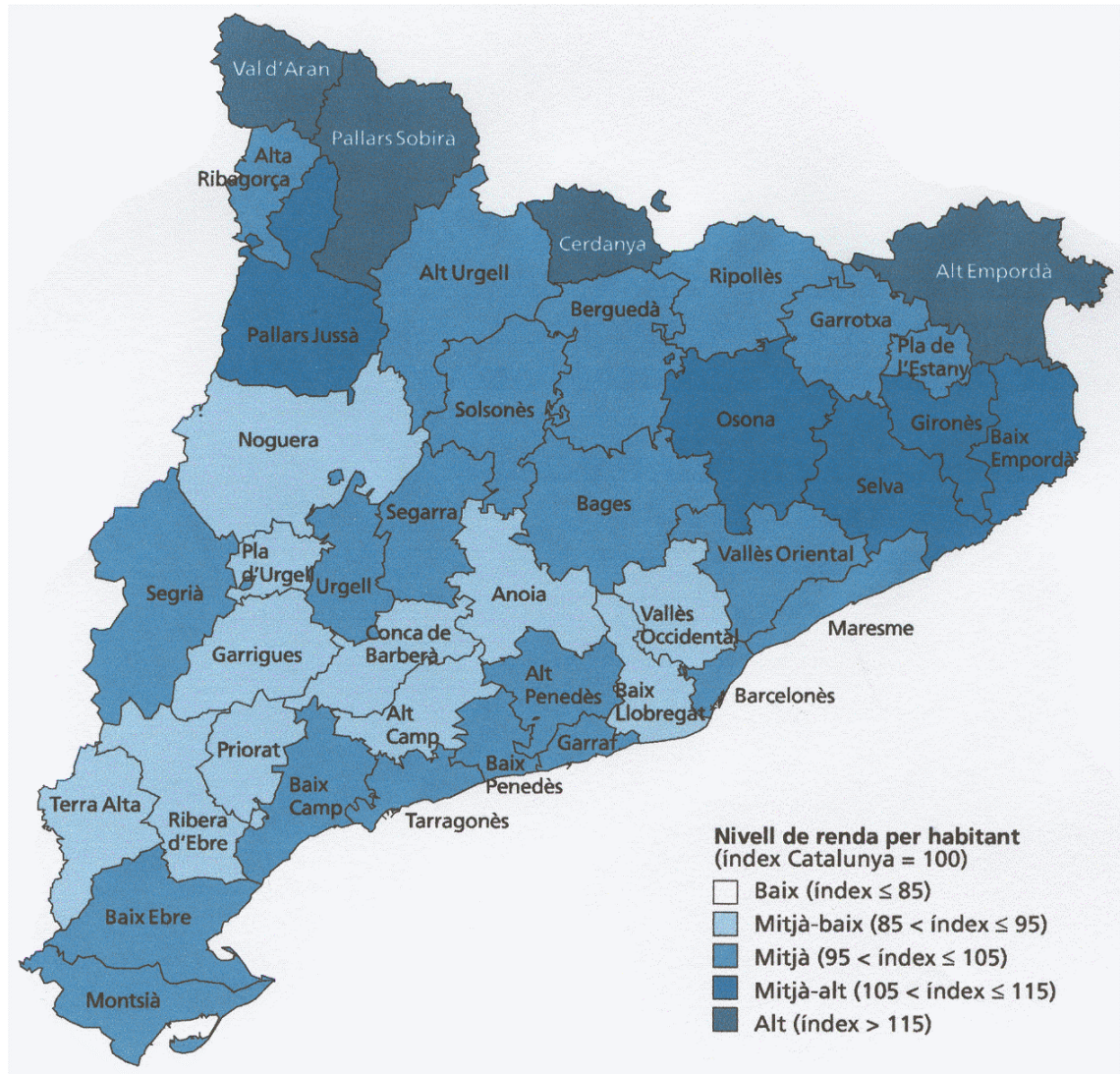
Codi	Comarca	Nombre de municipios	Nombre d'habitants 1996	Capital de comarca	Província a la qual pertanyen els seus municipis	Àmbit del Pla Territorial
1	Alt Camp	23	34 403	Valls	Tarragona	Camp de Tarragona
2	Alt Empordà	68	93 172	Figueres	Girona	Comarques Gironines
3	Alt Penedès	27	73 196	Vilafranca del Penedès	Barcelona	Àmbit Metropolità
4	Alt Urgell	19	19 006	Seu d'Urgell, la	Lleida	Àmbit de Ponent
5	Alta Ribagorça	3	3 542	Pont de Suert, el	Lleida	Àmbit de Ponent
6	Anoia	33	86 964	Igualada	Barcelona	Comarques Centrals
7	Bages	35	152 586	Manresa	Barcelona	Comarques Centrals
8	Baix Camp	28	140 540	Reus	Tarragona	Camp de Tarragona
9	Baix Ebre	14	65 879	Tortosa	Tarragona	Terres de l'Ebre
10	Baix Empordà	36	95 986	Bisbal d'Empordà, la	Girona	Comarques Gironines
11	Baix Llobregat	30	643 419	Sant Feliu de Llobregat	Barcelona	Àmbit Metropolità
12	Baix Penedès	14	47 550	Vendrell, el	Tarragona	Camp de Tarragona
13	Barcelonès	5	2 131 378	Barcelona	Barcelona	Àmbit Metropolità
14	Berguedà	31	38 606	Berga	Barcelona / Lleida: Gósol	Comarques Centrals
15	Cerdanya	17	12 757	Puigcerdà	Girona / Lleida: Bellver de Cerdanya, Lles de Cerdanya, Montellà i Martinet, Prats i Sansor, Prullans i Riu de Cerdanya	Comarques Centrals
16	Conca de Barberà	22	18 285	Montblanc	Tarragona	Camp de Tarragona
17	Garraf	6	90 435	Vilanova i la Geltrú	Barcelona	Àmbit Metropolità
18	Garrigues	24	19 273	Borges Blanques, les	Lleida	Àmbit de Ponent
19	Garrotxa	21	46 708	Olot	Girona	Comarques Gironines
20	Gironès	27	129 044	Girona	Girona	Comarques Gironines
21	Maresme	30	318 891	Mataró	Barcelona	Àmbit Metropolità
22	Montsià	12	54 765	Ampostà	Tarragona	Terres de l'Ebre
23	Noguera	30	34 390	Balaguer	Lleida	Àmbit de Ponent
24	Osona	51	122 923	Vic	Barcelona / Girona: Viladrau, Espinelves, Vidrà	Comarques Centrals
25	Pallars Jussà	14	12 817	Tremp	Lleida	Àmbit de Ponent
26	Pallars Sobirà	15	5 815	Sort	Lleida	Àmbit de Ponent
27	Pla d'Urgell	16	29 116	Mollerussa	Lleida	Àmbit de Ponent
28	Pla de l'Estany	11	23 833	Banyoles	Girona	Comarques Gironines
29	Priorat	23	9 212	Falset	Tarragona	Camp de Tarragona
30	Ribera d'Ebre	14	22 442	Móra d'Ebre	Tarragona	Terres de l'Ebre
31	Ripollès	19	26 365	Ripoll	Girona	Comarques Gironines
32	Segarra	21	17 407	Cervera	Lleida	Àmbit de Ponent
33	Segrià	38	163 691	Lleida	Lleida	Àmbit de Ponent
34	Selva	26	104 833	Santa Coloma de Farners	Girona / Barcelona: Fogars de Tordera	Comarques Gironines
35	Solsonès	15	11 171	Solsona	Lleida	Comarques Centrals
36	Tarragonès	21	169 016	Tarragona	Tarragona	Camp de Tarragona
37	Terra Alta	12	12 584	Gandesa	Tarragona	Terres de l'Ebre
38	Urgell	20	30 181	Tàrrega	Lleida	Àmbit de Ponent
39	Val d'Aran	9	7 130	Vielha e Mijaran	Lleida	Àmbit de Ponent
40	Vallès Occidental	23	685 600	Sabadell i Terrassa	Barcelona	Àmbit Metropolità
41	Vallès Oriental	43	285 129	Granollers	Barcelona	Àmbit Metropolità
Catalunya		946	6 090 040			

Font: Institut Cartogràfic de Catalunya.
Institut d'Estadística de Catalunya
(1) A 31 de desembre.

8. DENSIDAD DE POBLACIÓN DE CATALUÑA. AÑO 1996



9. RENTA BRUTA FAMILIAR DISPONIBLE (RBFDF). AÑO 1995



10. POBLACIÓN DE LAS 41 COMARCAS ACTUALES (CENSO DEL AÑO 2001)

COMARCAS	POBLACIÓN (nº habitantes)
Alt Camp	35.635
Alt Empordà	99.321
Alt Penedès	80.976
Alt Urgell	19.105
Alta Ribagorça	3.477
Anoia	93.529
Bages	155.112
Baix Camp	145.675
Baix Ebre	66.369
Baix Empordà	102.566
Baix Llobregat	692.892
Baix Penedès	61.256
Barcelonès	2.093.670
Berguedà	37.995
Cerdanya	14.158
Conca de Barberà	18.766
Garraf	108.194
Garrigues	18.999
Garrotxa	47.747
Gironès	136.543
Maresme	356.545
Montsià	57.550
Noguera	34.744
Osona	129.543
Pallars Jussà	12.057

COMARCAS	POBLACIÒN
Pallars Sobirà	6.174
Pla d'Urgell	29.723
Pla de l'Estany	24.347
Priorat	9.196
Ribera d'Ebre	21.656
Ripollès	25.744
Segarra	18.497
Segrià	166.090
Selva	117.393
Solsonès	11.466
Tarragonès	181.374
Terra Alta	12.196
Urgell	31.026
Val d'Aran	7.691
Vallès Occidental	736.682
Vallès Oriental	321.431
Total Catalunya	6.343.110

11. EVOLUCIÒN DE LA POBLACIÒN (1981-2001) POR SEXO

	Sexo		
Año	Hombres	Mujeres	Total
2001	3.106.531	3.236.579	6.343.110
1996	2.971.789	3.118.251	6.090.040
1991	2.962.942	3.096.552	6.059.494
1986	2.927.889	3.050.749	5.978.638
1981	2.920.102	3.036.312	5.956.414

Fuente:

1981,1991, 2001: Idescat. Censo de poblaci3n.

1996: Idescat. Estadística de poblaci3n.

1986: Idescat. Padr3n municipal de habitantes.

ANEXO 3

CODIFICACIÓN DE LAS PROVINCIAS, COMARCAS Y MUNICIPIOS CATALANES

Apartado 2: Codificación de las comarcas (CC = código de comarca)

CC	Comarca (Cabecera de comarca)
01	Alt Camp (Valls)
02	Alt Empordà (Figueres)
03	Alt Penedès (Vilafranca del Penedès)
04	Alt Urgell (la Seu d'Urgell)
05	Alta Ribagorça (el Pont de Suert)
06	Anoia (Igalada)
07	Bages (Manresa)
08	Baix Camp (Reus)
09	Baix Ebre (Tortosa)
10	Baix Empordà (la Bisbal d'Empordà)
11	Baix Llobregat (Sant Feliu de Llobregat)
12	Baix Penedès (el Vendrell)
13	Barcelonès (Barcelona)
14	Berguedà (Berga)
15	Cerdanya (Puigcerdà)
16	Conca de Barberà (Montblanc)
17	Garraf (Vilanova i la Geltrú)
18	Garrigues (les Borges Blanques)
19	Garrotxa (Olot)
20	Gironès (Girona)
21	Maresme (Mataró)
22	Montsià (Amposta)
23	Noguera (Balaguer)
24	Osona (Vic)
25	Pallars Jussà (Tremp)
26	Pallars Sobirà (Sort)
27	Pla d'Urgell (Mollerussa)
28	Pla de l'Estany (Banyoles)
29	Priorat (Falset)
30	Ribera d'Ebre (Móra d'Ebre)
31	Ripollès (Ripoll)
32	Segarra (Cervera)
33	Segrià (Lleida)
34	Selva (Santa Coloma de Farners)
35	Solsonès (Solsona)

CC Comarca (Cabecera de comarca)

36	Tarragonès (Tarragona)
37	Terra Alta (Gandesa)
38	Urgell (Tàrraga)
39	Val d'Aran (Vielha)
40	Vallès Occidental (Sabadell / Terrassa)
41	Vallès Oriental (Granollers)

Apartado 1: Codificación de las provincias (CP = código de provincia)

CP Provincia (Capital de provincia)

08	Barcelona (Barcelona)
17	Girona (Girona)
25	Lleida (Lleida)
43	Tarragona (Tarragona)

Apartado 3: Codificación de los municipios (CM = código de municipio, CC = código de comarca), ordenados por el código.

CM	Municipio (Cabecera de municipio)	CC
080018	Abdera (Abdera)	11
080023	Aguilar de Segarra (Aguilar de Segarra)	07
080039	Alella (Alella)	21
080044	Alpens (Alpens)	24
080057	l'Ametlla del Vallès (l'Ametlla del Vallès)	41
080060	Arenys de Mar (Arenys de Mar)	21
080076	Arenys de Munt (Arenys de Munt)	21
080082	Argençola (Argençola)	06
080095	Argentona (Argentona)	21

CM Municipio (Cabecera de municipio)

080109	Ariés (Ariés)	07
080116	Avià (Avià)	14
080121	Avinyó (Avinyó)	07
080137	Avinyonet del Penedès (les Cabòries)	03
080142	Aiguafreda (Aiguafreda)	41
080155	Badalona (Badalona)	13
080168	Bagà (Bagà)	14
080174	Balenya (els Hostalets de Balenya)	24
080180	Balsareny (Balsareny)	07
080193	Barcelona (Barcelona)	13
080207	Begues (Begues)	11
080214	Bellprat (Bellprat)	06
080229	Berga (Berga)	14
080235	Bigues i Riells (Bigues)	41
080240	Borredà (Borredà)	14
080253	el Bruc (el Bruc)	06
080266	el Brull (el Brull)	24
080272	les Cabanyes (les Cabanyes)	03
080288	Cabrera d'Igualada (Canaletes)	06
080291	Cabrera de Mar (Cabrera de Mar)	21
080305	Cabrils (Cabrils)	21
080312	Calaf (Calaf)	06
080327	Caldes d'Estrac (Caldes d'Estrac)	21
080333	Caldes de Montbui (Caldes de Montbui)	41
080348	Calders (Calders)	07
080351	Calella (Calella)	21
080364	Calonge de Segarra (Calonge de Segarra)	06
080370	Calldetenes (Calldetenes)	24
080386	Callús (Callús)	07
080399	Campins (Campins)	41
080403	Canet de Mar (Canet de Mar)	21
080410	Canovelles (Canovelles)	41
080425	Cànoves i Samalús (Cànoves)	41
080431	Canyelles (Canyelles)	17
080446	Capellades (Capellades)	06
080459	Capolat (Capolat)	14
080462	Cardedeu (Cardedeu)	41
080478	Cardona (Cardona)	07
080484	Carme (Carme)	06

CM	Municipio (Cabecera de municipio)	CC	CM	Municipio (Cabecera de municipio)	CC	CM	Municipio (Cabecera de municipio)	CC
080497	Casserres (Casserres)	14	080879	Gallifa (Gallifa)	40	081249	Mollet del Vallès (Mollet del Vallès)	41
080500	Castellar del Riu (Llimars)	14	080885	la Garriga (la Garriga)	41	081252	Montcada i Reixac (Montcada)	40
080517	Castellar del Vallès (Castellar del Vallès)	40	080898	Gavà (Gavà)	11	081265	Montgat (Montgat)	21
080522	Castellar de n'Hug (Castellar de n'Hug)	14	080902	Gaià (Gaià)	07	081271	Monistrol de Montserrat (Monistrol de Montserrat)	07
080538	Castellbell i el Vilar (el Borràs)	07	080919	Gelida (Gelida)	03			
080543	Castellbisbal (Castellbisbal)	40	080924	Gironella (Gironella)	14	081287	Monistrol de Calders (Monistrol de Calders)	07
080556	Castelleir (Castelleir)	41	080930	Gisclareny (Gisclareny)	14	081290	Muntanyola (Muntanyola)	24
080569	Castelldefels (Castelldefels)	11	080945	la Granada (la Granada)	03	081304	Montclar (Montclar)	14
080575	Castell de l'Areny (Castell de l'Areny)	14	080958	Granera (Granera)	41	081311	Montesquiu (Montesquiu)	24
080581	Castell i la Gornal (la Gornal)	03	080961	Granollers (Granollers)	41	081326	Montmajor (Montmajor)	14
080594	Castellfollit del Boix (Castellfollit del Boix)	07	080977	Gualba (Gualba)	41	081332	Montmaneu (Montmaneu)	06
080608	Castellfollit de Riubregós (Castellfollit de Riubregós)	06	080983	Sant Salvador de Guardiola (Sant Salvador de Guardiola)	07	081347	Figaró - Montmany (Figaró)	41
080615	Castellgalí (Castellgalí)	07				081350	Montmeló (Montmeló)	41
080620	Castellnou de Bages (Castellnou de Bages)	07	080996	Guardiola de Berguedà (Guardiola de Berguedà)	14	081363	Montornès del Vallès (Montornès del Vallès)	41
080636	Castellolí (Castellolí)	06	081000	Gurb (Gurb)	24	081379	Montseny (Montseny)	41
080641	Castellterçol (Castellterçol)	41	081017	Hospitalet de Llobregat (l'Hospitalet de Llobregat)	13	081385	Moià (Moià)	07
080654	Castellví de la Marca (la Múmia)	03				081398	Mura (Mura)	07
080667	Castellví de Rosanes (Castellví de Rosanes)	11	081022	Igualada (Igualada)	06	081402	Navarres (Navarres)	07
080673	Centelles (Centelles)	24	081038	Jorba (Jorba)	06	081419	Navàs (Navàs)	07
080689	Cervelló (Cervelló)	11	081043	la Llacuna (la Llacuna)	06	081424	la Nou de Berguedà (la Nou de Berguedà)	14
080692	Collbató (Collbató)	11	081056	la Llagosta (la Llagosta)	41	081430	Odena (Odena)	06
080706	Collsuspina (Collsuspina)	24	081069	Llinars del Vallès (Llinars del Vallès)	41	081445	Olvan (Olvan)	14
080713	Copons (Copons)	06	081075	Lliçà d'Amunt (Lliçà d'Amunt)	41	081458	Olèrdola (Sant Miquel d'Olèrdola)	03
080728	Corbera de Llobregat (Corbera de Llobregat)	11	081081	Lliçà de Vall (Lliçà de Vall)	41	081461	Olesa de Bonesvalls (Olesa de Bonesvalls)	03
080734	Cornellà de Llobregat (Cornellà de Llobregat)	11	081094	Lluçà (Santa Eulàlia de Puig-oriol)	24	081477	Olesa de Montserrat (Olesa de Montserrat)	11
080749	Cubelles (Cubelles)	17	081108	Malgrat de Mar (Malgrat de Mar)	21	081483	Olivella (Olivella)	17
080752	Dosrius (Dosrius)	21	081115	Malla (Malla)	24	081496	Olost (Olost)	24
080765	Esparraguera (Esparraguera)	11	081120	Manlleu (Manlleu)	24	081509	Orís (Can Branques)	24
080771	Espungues de Llobregat (Espungues de Llobregat)	11	081136	Manresa (Manresa)	07	081516	Oristà (Oristà)	24
080787	l'Espunyola (l'Espunyola)	14	081141	Martorell (Martorell)	11	081521	Orpí (Can Bou)	06
080790	l'Estany (l'Estany)	07	081154	Martorelles (Martorelles)	41	081537	Orius (Orius)	21
080804	Figols (Figols)	14	081167	les Masies de Roda (les Masies de Roda)	24	081542	Pacs del Penedès (Pacs del Penedès)	03
080811	Fogars de Montclús (Mosquerols)	41	081173	les Masies de Voltregà (Can Bondia)	24	081555	Palafolls (Palafolls)	21
080826	Fogars de la Selva (Fogars de la Selva)	34	081189	el Masnou (el Masnou)	21	081568	Palau de Plegamans (Palau de Plegamans)	40
080832	Folgueroles (Folgueroles)	07	081192	Masquefa (Masquefa)	06	081574	Pallejà (Pallejà)	11
080847	Fonollosa (Fonollosa)	07	081206	Matadepera (Matadepera)	40	081580	el Papiol (el Papiol)	11
080850	Font-rubi (Guardiola de Font-rubi)	03	081213	Mataró (Mataró)	21	081593	Parets del Vallès (Parets del Vallès)	41
080863	les Franqueses del Vallès (Corró d'Avall)	41	081228	Mediona (Sant Joan de Mediona)	03	081607	Perafita (Perafita)	24
			081234	Molins de Rei (Molins de Rei)	11	081614	Piera (Piera)	06

CM	Municipio (Cabecera de municipio)	CC	CM	Municipio (Cabecera de municipio)	CC	CM	Municipio (Cabecera de municipio)	CC
081629	els Hostalets de Pierola (els Hostalets de Pierola)	06	081982	Sant Antoni de Vilamajor (Sant Antoni de Vilamajor)	41	082286	Sant Martí Sesgueioles (Sant Martí Sesgueioles)	06
081635	Pineda de Mar (Pineda de Mar)	21	081995	Sant Bartomeu del Grau (Sant Bartomeu del Grau)	24	082299	Sant Mateu de Bages (Sant Mateu de Bages)	07
081640	el Pla del Penedès (el Pla del Penedès)	03	082009	Sant Boi de Llobregat (Sant Boi de Llobregat)	11	082303	Premià de Dalt (Premià de Dalt)	21
081653	la Pobla de Claramunt (la Pobla de Claramunt)	06	082016	Sant Celoni (Sant Celoni)	24	082310	Sant Pere de Ribes (Sant Pere de Ribes)	17
081666	la Pobla de Lillet (la Pobla de Lillet)	14	082037	Sant Cebrià de Vallalta (Sant Cebrià de Vallalta)	21	082325	Sant Pere de Riudebitlles (Sant Pere de Riudebitlles)	03
081672	Polinyà (Polinyà)	40	082042	Sant Climent de Llobregat (Sant Climent de Llobregat)	11	082331	Sant Pere de Torelló (Sant Pere de Torelló)	24
081688	Pontons (Pontons)	03	082055	Sant Cugat del Vallès (Sant Cugat del Vallès)	40	082346	Sant Pere de Vilamajor (Sant Pere de Vilamajor)	41
081691	el Prat de Llobregat (el Prat de Llobregat)	11	082068	Sant Cugat Segarrigues (Sant Cugat Segarrigues)	03	082359	Sant Pol de Mar (Sant Pol de Mar)	21
081705	els Prats de Rei (els Prats de Rei)	06	082074	Sant Esteve de Palautordera (Sant Esteve de Palautordera)	41	082362	Sant Quintí de Mediona (Sant Quintí de Mediona)	03
081712	Prats de Lluçanès (Prats de Lluçanès)	24	082080	Sant Esteve Sesrovires (Sant Esteve Sesrovires)	11	082378	Sant Quirze de Besora (Sant Quirze de Besora)	24
081727	Premià de Mar (Premià de Mar)	21	082093	Sant Fost de Campsentelles (Sant Fost de Campsentelles)	41	082384	Sant Quirze del Vallès (Sant Quirze del Vallès)	40
081748	Puigdàlber (Puigdàlber)	03	082107	Sant Feliu de Codines (Sant Feliu de Codines)	11	082397	Sant Quirze Safaja (Sant Quirze Safaja)	41
081751	Puig-reig (Puig-reig)	14	082114	Sant Feliu de Llobregat (Sant Feliu de Llobregat)	07	082401	Sant Sadurni d'Anoia (Sant Sadurni d'Anoia)	03
081764	Pujalt (Pujalt)	06	082129	Sant Feliu de Sasserra (Sant Feliu de Sasserra)	21	082418	Sant Sadurni d'Osormort (Sant Sadurni d'Osormort)	24
081770	la Quar (la Quar)	07	082135	Sant Fruitós de Bages (Sant Fruitós de Bages)	07	082423	Marganell (Marganell)	07
081786	Rajadell (Rajadell)	14	082140	Vilassar de Dalt (Vilassar de Dalt)	24	082439	Santa Cecília de Voltregà (Santa Cecília de Voltregà)	24
081799	Rellinars (Rellinars)	04	082153	Sant Hipòlit de Voltregà (Sant Hipòlit de Voltregà)	14	082444	Santa Coloma de Cervelló (Santa Coloma de Cervelló)	11
081803	Ripollet (Ripollet)	40	082166	Sant Jaume de Frontanyà (Sant Jaume de Frontanyà)	06	082457	Santa Coloma de Gramenet (Santa Coloma de Gramenet)	13
081810	la Roca del Vallès (la Roca del Vallès)	41	082172	Sant Joan Despí (Sant Joan Despí)	11	082460	Santa Eugènia de Berga (Santa Eugènia de Berga)	24
081825	el Pont de Vilomara i Rocafort (el Pont de Vilomara)	07	082188	Sant Joan de Vilatorrada (Sant Joan de Vilatorrada)	07	082476	Santa Eulàlia de Riuprimer (Santa Eulàlia de Riuprimer)	24
081831	Roda de Ter (Roda de Ter)	24	082191	Vilassar de Mar (Vilassar de Mar)	21	082482	Santa Eulàlia de Ronçana (la Sagrera)	41
081846	Rubí (Rubí)	40	082205	Sant Julià de Vilatorrada (Sant Julià de Vilatorrada)	07	082495	Santa Fe del Penedès (Santa Fe del Penedès)	03
081859	Rubió (Rubió)	06	082212	Sant Just Desvern (Sant Just Desvern)	11	082508	Santa Margarida de Montbui (Sant Maure)	06
081878	Sabadell (Sabadell)	40	082227	Sant Llorenç d'Hortons (Sant Llorenç d'Hortons)	03	082515	Santa Margarida i els Monjos (els Monjos)	03
081884	Sagàs (Sagàs)	14	082233	Sant Llorenç Savall (Sant Llorenç Savall)	40	082520	Barberà del Vallès (Barberà del Vallès)	40
081897	Sant Pere Sallavinera (Sant Pere Sallavinera)	06	082248	Sant Martí de Centelles (l'Abella)	24	082536	Santa Maria de Besora (Santa Maria de Besora)	24
081901	Saldes (Saldes)	14	082251	Sant Martí d'Albars (Sant Martí d'Albars)	21	082541	Santa Maria de Corcó (Santa Maria de Corcó)	24
081918	Sallent (Sallent)	07	082264	Sant Martí de Tous (Sant Martí de Tous)	06	082554	Santa Maria de Merlès (Santa Maria de Merlès)	14
081923	Santpedor (Santpedor)	07	082270	Sant Martí Sarroca (Sant Martí Sarroca)	03	082567	Santa Maria de Martorelles (Santa Maria de Martorelles)	41
081939	Sant Iscle de Vallalta (Sant Iscle de Vallalta)	21						
081944	Sant Adrià de Besòs (Sant Adrià de Besòs)	13						
081957	Sant Agustí de Lluçanès (Sant Agustí de Lluçanès)	24						
081960	Sant Andreu de la Barca (Sant Andreu de la Barca)	11						
081976	Sant Andreu de Lliavaneres (Sant Andreu de Lliavaneres)	21						

CODIFICACIÓ DE LAS PROVINCIAS, COMARCAS Y MUNICIPIOS CATALANES

CM	Municipio (Cabecera de municipio)	CC	CM	Municipio (Cabecera de municipio)	CC	CM	Municipio (Cabecera de municipio)	CC
082573	Santa Maria de Miralles (Santa Maria de Miralles)	06	082923	Vallbona d'Anoia (Vallbona d'Anoia)	06	170160	Bàscara (Bàscara)	02
082589	Santa Maria d'Oló (Santa Maria d'Oló)	07	082938	Vallcebre (Vallcebre)	14	170182	Bellaire d'Empordà (Bellaire d'Empordà)	10
082592	Santa Maria de Palautordera (Santa Maria de Palautordera)	41	082943	Vallgorguina (Vallgorguina)	41	170195	Besalú (Besalú)	19
082606	Santa Perpètua de Mogoda (Santa Perpètua de Mogoda)	40	082956	Vallirana (Vallirana)	11	170209	Bescanó (Bescanó)	20
082613	Santa Susanna (Santa Susanna)	21	082969	Vallromanes (Vallromanes)	41	170216	Beuda (Beuda)	19
082628	Sant Vicenç de Castellet (Sant Vicenç de Castellet)	07	082975	Veciana (Veciana)	06	170221	la Bisbal d'Empordà (la Bisbal d'Empordà)	10
082634	Sant Vicenç dels Horts (Sant Vicenç dels Horts)	11	082981	Vic (Vic)	24	170237	Blanes (Blanes)	34
082649	Sant Vicenç de Montalt (Sant Vicenç de Montalt)	21	082994	Vilada (Vilada)	14	170242	Bolvir (Bolvir)	15
082652	Sant Vicenç de Torelló (Sant Vicenç de Torelló)	24	083008	Viladecavalls (Viladecavalls)	14	170255	Bordils (Bordils)	20
082665	Cerdanyola del Vallès (Cerdanyola del Vallès)	40	083015	Viladecans (Viladecans)	11	170268	Borrassà (Borrassà)	02
082671	Sentmenat (Sentmenat)	40	083020	Vilanova del Camí (Vilanova del Camí)	06	170274	Breda (Breda)	34
082687	Ceres (Ceres)	14	083036	Vilanova de Sau (Vilanova de Sau)	24	170280	Brunyola (Brunyola)	34
082690	Seva (Seva)	24	083041	Vilobí del Penedès (Vilobí del Penedès)	03	170293	Boadella d'Empordà (Boadella d'Empordà)	02
082704	Sitges (Sitges)	17	083054	Vilafranca del Penedès (Vilafranca del Penedès)	03	170307	Cabanes (Cabanes)	02
082711	Sobremunt (Sobremunt)	24	083067	Vilalba Sasserra (Vilalba Sasserra)	41	170314	Cabanelles (Cabanelles)	02
082726	Sora (Sora)	24	083073	Vilanova i la Geltrú (Vilanova i la Geltrú)	17	170329	Cadaqués (Cadaqués)	02
082732	Subirats (Sant Pau d'Ordal)	03	083089	Viver i Serrateix (Serrateix)	14	170335	Caldes de Malavella (Caldes de Malavella)	34
082747	Súria (Súria)	07	089019	Rupit i Pruit (Rupit)	24	170340	Calonge (Calonge)	10
082750	Tavernoles (Tavernoles)	24	089024	Vilanova del Vallès (Vilanova del Vallès)	24	170353	Camós (Camós)	28
082763	Tagamanent (Tagamanent)	41	089030	Sant Julià de Cerdanyola (Sant Julià de Cerdanyola)	41	170366	Campdevànol (Campdevànol)	31
082779	Talamanca (Talamanca)	07	089045	Badia del Vallès (Badia del Vallès)	40	170372	Campelles (Campelles)	31
082785	Taradell (Taradell)	24	089058	la Palma de Cervelló (la Palma de Cervelló)	11	170388	Campillo (Campillo)	20
082798	Terrassa (Terrassa)	40	170010	Agullana (Agullana)	41	170391	Camprodon (Camprodon)	31
082802	Tavertet (Tavertet)	24	170025	Aiguaviva (Aiguaviva)	07	170405	Canet d'Adri (Canet d'Adri)	20
082819	Teià (Teià)	21	170031	Albanyà (Albanyà)	24	170412	Cantallops (Cantallops)	02
082824	Tiana (Tiana)	24	170046	Albons (Albons)	40	170427	Capmany (Capmany)	02
082830	Tona (Tona)	24	170059	el Far d'Empordà (el Far d'Empordà)	24	170433	Queralbs (Queralbs)	31
082845	Tordera (Tordera)	21	170062	Alp (Alp)	21	170448	Cassà de la Selva (Cassà de la Selva)	20
082858	Torelló (Torelló)	24	170078	Amer (Amer)	21	170464	Castellfollit de la Roca (Castellfollit de la Roca)	19
082861	la Torre de Claramunt (la Torre de Claramunt)	06	170084	Anglès (Anglès)	24	170470	Castelló d'Empúries (Castelló d'Empúries)	02
082877	Torreclaví (Torreclaví)	03	170097	Arbúcies (Arbúcies)	21	170486	Castell - Platja d'Aro (Platja d'Aro)	10
082883	Torrelles de Foix (Torrelles de Foix)	11	170101	Argelaguer (Argelaguer)	24	170499	Celrà (Celrà)	20
082896	Torrelles de Llobregat (Torrelles de Llobregat)	40	170118	l'Armentera (l'Armentera)	06	170502	Cervià de Ter (Cervià de Ter)	20
082900	Ullastrell (Ullastrell)	40	170123	Avinyonet de Puigventós (Avinyonet de Puigventós)	03	170519	Cistella (Cistella)	02
082917	Vacarisses (Vacarisses)	40	170139	Begur (Begur)	03	170524	Siurana (Siurana)	02
			170144	la Vajol (la Vajol)	10	170545	Colera (Colera)	02
			170157	Banyoles (Banyoles)	40	170558	Colomers (Colomers)	10
					02	170561	Cornellà del Terri (Cornellà del Terri)	28
					28	170577	Corçà (Corçà)	10

CM	Municipi (Cabecera de municipio)	CC	CM	Municipi (Cabecera de municipio)	CC	CM	Municipi (Cabecera de municipio)	CC
170583	Crespià (Crespià)	28	170998	Meranges (Meranges)	15	171447	Regencós (Regencós)	10
170600	Darnius (Darnius)	02	171002	Masarac (Masarac)	02	171450	Ribes de Freser (Ribes de Freser)	31
170617	Das (Das)	15	171019	Massanes (Massanes)	34	171463	Riells i Viabrea (Can Salvà)	34
170622	l'Escala (l'Escala)	02	171024	Maçanet de Cabrenys (Maçanet de Cabrenys)	02	171479	Ripoll (Ripoll)	31
170638	Espinelves (Espinelves)	24	171030	Maçanet de la Selva (Maçanet de la Selva)	34	171485	Riudarenes (Riudarenes)	34
170643	Espolla (Espolla)	02	171038	Mieres (Mieres)	19	171498	Riudaura (Riudaura)	19
170656	Esponellà (Esponellà)	28	171061	Mollet de Peralada (Mollet de Peralada)	02	171501	Riudellots de la Selva (Riudellots de la Selva)	34
170669	Figueres (Figueres)	02	171077	Molló (Molló)	31	171518	Riumors (Riumors)	02
170675	Fiaça (Fiaça)	20	171096	Montagut (Montagut)	19	171523	Roses (Roses)	02
170681	Foixà (Foixà)	10	171100	Mont-ras (Mont-ras)	10	171539	Rupià (Rupià)	10
170694	Fontanals de Cerdanya (el Vilar d'Urtx)	15	171117	Navata (Navata)	02	171544	Sales de Llierca (Sales de Llierca)	19
170708	Fontanilles (Fontanilles)	10	171122	Ogassa (Ogassa)	10	171557	Salt (Salt)	20
170715	Fontcoberta (Fontcoberta)	28	171143	Olot (Olot)	19	171576	Sant Andreu Salou (Sant Andreu Salou)	20
170736	Formells de la Selva (Formells de la Selva)	20	171156	Ordís (Ordís)	02	171582	Sant Climent Sescebes (Sant Climent Sescebes)	02
170741	Fortià (Fortià)	02	171169	Osor (Osor)	34	171595	Sant Feliu de Buixalleu (Sant Feliu de Buixalleu)	34
170754	Garrigàs (Garrigàs)	02	171175	Palafugell (Palafugell)	10	171609	Sant Feliu de Guixols (Sant Feliu de Guixols)	10
170767	Garrigoles (Garrigoles)	10	171181	Palamós (Palamós)	10	171616	Sant Feliu de Pallerols (Sant Feliu de Pallerols)	19
170773	Garriguella (Garriguella)	02	171194	Palau de Santa Eulàlia (Santa Eulàlia)	02	171621	Sant Ferriol (Sant Ferriol)	19
170789	Ger (Ger)	15	171208	Palau-saverdera (Palau-saverdera)	15	171637	Sant Gregori (Sant Gregori)	20
170792	Girona (Girona)	30	171215	Palau-sator (Palau-sator)	20	171642	Sant Hilari Sacalm (Sant Hilari Sacalm)	34
170806	Gombrèn (Gombrèn)	31	171236	Palol de Revardit (Palol de Revardit)	28	171655	Sant Jaume de Llierca (Sant Jaume de Llierca)	19
170813	Gualta (Gualta)	10	171241	Pals (Pals)	10	171668	Sant Jordi Desvalls (Sant Jordi Desvalls)	20
170828	Guis de Cerdanya (Guis de Cerdanya)	15	171254	Pardines (Pardines)	34	171674	Sant Joan de les Abadesses (Sant Joan de les Abadesses)	31
170834	Hostalric (Hostalric)	15	171267	Parlavà (Parlavà)	15	171680	Sant Joan de Mollet (Sant Joan de Mollet)	20
170849	Isòvol (All)	15	171289	Pau (Pau)	02	171693	Sant Julià de Ramis (Sant Julià de Ramis)	20
170852	Jafrè (Jafrè)	10	171292	Pedret i Marzà (Marzà)	02	171707	Vallfogona de Ripollès (Vallfogona de Ripollès)	31
170865	la Jonquera (la Jonquera)	02	171306	la Pera (la Pera)	20	171714	Sant Llorenç de la Muga (Sant Llorenç de la Muga)	02
170871	Juià (Juià)	20	171328	Peralada (Peralada)	02	171729	Sant Martí de Llémena (Sant Martí de Llémena)	20
170887	Lladó (Lladó)	02	171334	les Planes d'Hostoles (les Planes d'Hostoles)	19	171735	Sant Martí Vell (Sant Martí Vell)	20
170890	Llagostera (Llagostera)	20	171349	Planoles (Planoles)	20	171740	Sant Miquel de Campmajor (Sant Miquel de Campmajor)	28
170904	Llambilles (Llambilles)	20	171352	Pont de Molins (Pont de Molins)	02	171753	Sant Miquel de Fluvià (Sant Miquel de Fluvià)	02
170911	Llanars (Llanars)	31	171365	Pontós (Pontós)	02	171766	Sant Mori (Sant Mori)	02
170926	Llançà (Llançà)	02	171371	Porqueres (Porqueres)	02	171772	Sant Pau de Segúries (Sant Pau de Segúries)	31
170932	Llers (Llers)	02	171387	Portbou (Portbou)	15	171788	Sant Pere Pescador (Sant Pere Pescador)	02
170950	Lloret de Mar (Lloret de Mar)	15	171390	les Preses (les Preses)	34	171805	Santa Coloma de Farners (Santa Coloma de Farners)	34
170963	les Llosses (les Llosses)	31	171404	el Port de la Selva (el Port de la Selva)	02			
170979	Madremanya (Madremanya)	20	171411	Puigcerdà (Puigcerdà)	20			
170985	Maià de Montcal (Maià de Montcal)	19	171426	Quart (Quart)	19			
			171432	Rabós (Rabós)	02			

CODIFICACIÓ DE LAS PROVINCIAS, COMARCAS Y MUNICIPIOS CATALANES

CM	Municipio (Cabecera de municipio)	CC	CM	Municipio (Cabecera de municipio)	CC	CM	Municipio (Cabecera de municipio)	CC
171812	Santa Cristina d'Aro (Santa Cristina d'Aro)	10	172207	Viladrau (Viladrau)	24	250241	Alt Àneu (València d'Àneu)	26
171827	Santa Llogaia d'Àiguema (Santa Llogaia d'Àiguema)	02	172214	Vilafant (Vilafant)	02	250254	Naut Aran (Salardú)	39
171833	Sant Aniol de Finestres (Sant Esteve de Llémena)	19	172229	Vilaur (Vilaur)	02	250273	Anglesola (Anglesola)	38
171848	Santa Pau (Santa Pau)	19	172235	Vilajuiga (Vilajuiga)	02	250292	Arbeca (Arbeca)	18
171851	Sant Joan les Fonts (Sant Joan les Fonts)	19	172240	Vilallonga de Ter (Vilallonga de Ter)	31	250306	el Pont de Bar (el Pont de Bar)	04
171864	Sarrià de Ter (Sarrià de Ter)	20	172253	Vilamacolum (Vilamacolum)	02	250313	Arres (Arres de Jos)	39
171870	Saus (Camallera)	02	172266	Vilamalla (Vilamalla)	02	250328	Arsèguel (Arsèguel)	04
171886	la Selva de Mar (la Selva de Mar)	02	172272	Vilamaniscle (Vilamaniscle)	02	250334	Artesa de Lleida (Artesa de Lleida)	33
171899	la Cellera de Ter (la Cellera de Ter)	34	172288	Vilanant (Vilanant)	02	250349	Artesa de Segre (Artesa de Segre)	23
171903	Serinyà (Serinyà)	28	172305	Vila-sacra (Vila-sacra)	02	250352	la Sentiu de Sió (la Sentiu de Sió)	23
171910	Serra de Daró (Serra de Daró)	10	172327	Vilopriu (Vilopriu)	10	250365	Aspa (Aspa)	33
171925	Setcases (Setcases)	10	172333	Vilobí d'Onyar (Vilobí d'Onyar)	34	250371	les Avellanès i Santa Linya (les Avellanès)	23
171931	Sils (Sils)	31	172348	Biure (Biure)	02	250387	Aitona (Aitona)	33
171946	Susqueda (Sant Martí Sacalm)	34	179011	Cruïlles, Monells i Sant Sadurní de l'Heura (Sant Sadurní de l'Heura)	10	250390	Baix Pallars (Gerrí de la Sal)	26
171959	la Tallada d'Empordà (la Tallada d'Empordà)	10	179026	Forallac (Vulpellac)	10	250404	Balaguer (Balaguer)	23
171962	Terrades (Terrades)	02	179032	Sant Julià del Llor i Bonmatí (Bonmatí)	34	250411	Barbens (Barbens)	27
171978	Torrent (Torrent)	10	250019	Abella de la Conca (Abella de la Conca)	25	250426	la Baronia de Rialb (Cualter)	23
171984	Torroella de Fluvià (Torroella de Fluvià)	02	250024	Àger (Àger)	02	250432	la Vall de Boí (Barruera)	05
171997	Torroella de Montgrí (Torroella de Montgrí)	10	250030	Agramunt (Agramunt)	10	250447	Bassella (Bassella)	04
172001	Tortellà (Tortellà)	19	250045	els Alamús (els Alamús)	19	250450	Bausen (Bausen)	39
172018	Toses (Toses)	31	250058	Alàs i Cerc (Alàs)	33	250463	Belianes (Belianes)	38
172023	Tossa de Mar (Tossa de Mar)	34	250061	l'Albagés (l'Albagés)	04	250479	Bellcaire d'Urgell (Bellcaire d'Urgell)	23
172039	Ultramort (Ultramort)	10	250077	Albatàrrec (Albatàrrec)	18	250485	Bell-lloc d'Urgell (Bell-lloc d'Urgell)	27
172044	Ullà (Ullà)	10	250083	Albesa (Albesa)	33	250498	Bellmunt d'Urgell (Bellmunt d'Urgell)	23
172057	Ullastret (Ullastret)	10	250096	l'Albi (l'Albi)	23	250501	Bellpuig (Bellpuig)	38
172060	Urús (Urús)	15	250100	Aleanó (Aleanó)	18	250518	Bellver de Cerdanya (Bellver de Cerdanya)	15
172076	la Vall d'en Bas (Bas)	19	250117	Alcarràs (Alcarràs)	33	250523	Bellvis (Bellvis)	27
172082	la Vall de Bianya (l'Hostalnou de Bianya)	19	250122	Alcoletge (Alcoletge)	33	250539	Benavent de Segrià (Benavent de Segrià)	33
172095	Vall-llobrega (Vall-llobrega)	10	250138	Alfarràs (Alfarràs)	33	250557	Biosca (Biosca)	32
172109	Ventalló (Ventalló)	02	250143	Alfès (Alfès)	33	250560	Bovera (Bovera)	18
172116	Verges (Verges)	10	250156	Algerri (Algerri)	33	250576	es Bòrdes (es Bòrdes)	39
172121	Vidrà (Vidrà)	24	250169	Alguaire (Alguaire)	23	250582	les Borges Blanques (les Borges Blanques)	18
172137	Vidres (Vidres)	34	250175	Alins (Alins)	33	250595	Bossòst (Bossòst)	39
172142	Vilabertran (Vilabertran)	02	250194	Almacelles (Almacelles)	26	250609	Cabanabona (Cabanabona)	23
172155	Vilablareix (el Perelló)	20	250208	Almatret (Almatret)	33	250616	Cabó (Cabó)	04
172168	Viladasens (Viladasens)	20	250215	Almenar (Almenar)	33	250621	Camarasa (Camarasa)	23
172174	Viladamet (Viladamet)	02	250220	Alós de Balaguer (Alós de Balaguer)	33	250637	Canejan (Canejan)	39
172180	Vilademuls (Vilademuls)	28	250236	Alpicat (Alpicat)	23	250642	Castellar de la Ribera (Castellar de la Ribera)	35
					33	250674	Castelldans (Castelldans)	18

CM	Municipi (Cabecera de municipio)	CC	CM	Municipi (Cabecera de municipio)	CC	CM	Municipi (Cabecera de municipio)	CC	CM	Municipi (Cabecera de municipio)	CC
250680	Castellnou de Seana (Castellnou de Seana)	27	251155	Isona i Conca Dellà (Isona)	25	251581	el Palau d'Anglesola (el Palau d'Anglesola)	27			
250693	Castelló de Farfanya (Castelló de Farfanya)	23	251180	Juncosa (Juncosa)	18	251615	Conca de Dalt (el Pont de Claverol)	25			
250707	Castellserà (Castellserà)	38	251193	Junceda (Junceda)	18	251636	la Coma i la Pedra (la Coma)	35			
250714	Cava (Ansovell)	04	251207	Lleida (Lleida)	33	251641	Penelles (Penelles)	23			
250729	Cervera (Cervera)	32	251214	Les (Les)	39	251654	Peramola (Peramola)	04			
250735	Cervia de les Garrigues (Cervia de les Garrigues)	18	251229	Linyola (Linyola)	27	251667	Pinell de Solsonès (Sant Climenç)	35			
250740	Ciutadilla (Ciutadilla)	38	251235	Lladorre (Lladorre)	26	251673	Pinós (Pinós)	35			
250753	Clariana de Cardener (Clariana de Cardener)	35	251240	Lladurs (Lladurs)	35	251689	el Poal (el Poal)	27			
250766	el Cogul (el Cogul)	18	251253	Llardecans (Llardecans)	33	251692	la Pobl de Cérvoles (la Pobl de Cérvoles)	18			
250772	Coll de Nargó (Coll de Nargó)	04	251266	Llavorsí (Llavorsí)	26	251706	Bellguarda (Bellguarda)	18			
250788	Corbins (Corbins)	33	251272	Lles de Cerdanya (Lles de Cerdanya)	15	251713	la Pobl de Segur (la Pobl de Segur)	25			
250791	Cubells (Cubells)	23	251288	Llimiana (Llimiana)	25	251728	Ponts (Ponts)	23			
250812	l'Espluga Calba (l'Espluga Calba)	18	251291	Llobera (Llobera)	35	251734	el Pont de Suert (el Pont de Suert)	05			
250827	Espot (Espot)	26	251305	Maldà (Maldà)	38	251749	la Portella (la Portella)	33			
250851	Estaràs (Estaràs)	32	251312	Massalcoreig (Massalcoreig)	33	251752	Prats i Sansor (Prats)	15			
250864	Esterrí d'Àneu (Esterrí d'Àneu)	26	251327	Massoteres (Massoteres)	32	251765	Preixana (Preixana)	38			
250870	Esterrí de Cardós (Esterrí de Cardós)	26	251333	Maials (Maials)	33	251771	Preixens (Preixens)	23			
250886	Estamariu (Estamariu)	04	251348	Menàrguens (Menàrguens)	23	251790	Pruillans (Pruillans)	15			
250899	Farrera (Burg)	26	251351	Miralcamp (Miralcamp)	27	251804	Puiggròs (Puiggròs)	18			
250925	la Floresta (la Floresta)	18	251364	la Molsosa (la Molsosa)	35	251811	Puigverd d'Agramunt (Puigverd d'Agramunt)	38			
250931	Fondarella (Fondarella)	27	251370	Mollerussa (Mollerussa)	27	251826	Puigverd de Lleida (Puigverd de Lleida)	33			
250946	Foradada (Foradada)	23	251386	Montgai (Montgai)	23	251832	Rialp (Rialp)	26			
250962	la Fuliola (la Fuliola)	38	251399	Montellà i Martinet (Martinet)	15	251850	Ribera d'Urgellet (el Pla de Sant Tirs)	04			
250978	Fullella (Fullella)	18	251403	Montferrer i Castellbò (Montferrer)	04	251863	Riner (Riner)	35			
250984	Gavet de la Conca (Gavet de la Conca)	25	251410	Montoliu de Segarra (Montoliu de Segarra)	32	251898	Rosselló (Rosselló)	33			
250997	Golmés (Golmés)	27	251425	Montoliu de Lleida (Montoliu de Lleida)	33	251902	Salàs de Pallars (Salàs de Pallars)	35			
251001	Gósol (Gósol)	14	251431	Montornès de Segarra (Montornès de Segarra)	32	251919	Sanauja (Sanauja)	32			
251018	la Granadella (la Granadella)	18	251459	Nalec (Nalec)	35	251924	Sant Guim de Freixenet (Sant Guim de Freixenet)	32			
251023	la Granja d'Escarp (la Granja d'Escarp)	33	251462	Navès (Navès)	38	251930	Sant Llorenç de Morunys (Sant Llorenç de Morunys)	35			
251039	Granyanella (la Curallada)	32	251484	Oden (Cambriis)	35						
251044	Granyena de Segarra (Granyena de Segarra)	32	251497	Oliana (Oliana)	32						
251057	Granyena de les Garrigues (Granyena de les Garrigues)	18	251500	Oliola (Oliola)	25						
			251517	Olius (el Pi de Sant Just)	38						
251095	Guimerà (Guimerà)	38	251522	les Oluges (les Oluges)	32						
251109	Guissona (Guissona)	32	251538	els Omellons (els Omellons)	35						
251116	Guixers (Valls)	35	251543	els Omells de na Gaia (els Omells de na Gaia)	38						
251121	Ivars de Noguera (Ivars de Noguera)	23	251556	Organyà (Organyà)	04	252038	la Seu d'Urgell (la Seu d'Urgell)	04			
251137	Ivars d'Urgell (Ivars d'Urgell)	27	251569	Os de Balaguer (Os de Balaguer)	23	252043	Serós (Serós)	33			
251142	Ivorra (Ivorra)	32	251575	Ossó de Sió (Ossó de Sió)	38	252056	Sidamon (Sidamon)	27			

CODIFICACIÓN DE LAS PROVINCIAS, COMARCAS Y MUNICIPIOS CATALANES

CM	Municipio (Cabecera de municipio)	CC	CM	Municipio (Cabecera de municipio)	CC	CM	Municipio (Cabecera de municipio)	CC
252069	el Soleràs (el Soleràs)	18	252537	el Vilosell (el Vilosell)	18	430249	Bellvei (Bellvei)	12
252075	Solsona (Solsona)	35	252542	Vilanova de la Barca (Vilanova de la Barca)	33	430252	Benifalset (Benifalset)	09
252081	Soriguera (Soriguera)	26	252555	Vinaixa (Vinaixa)	18	430265	Benissanet (Benissanet)	30
252094	Sort (Sort)	26	259010	Vall de Cardós (Ribera de Cardós)	26	430271	la Bisbal de Falset (la Bisbal de Falset)	29
252108	Soses (Soses)	33	259025	Sant Martí de Riucorb (Sant Martí de Maldà)	38	430287	la Bisbal del Penedès (la Bisbal del Penedès)	12
252115	Sudanel (Sudanel)	33	259031	la Guingueta d'Àneu (la Guingueta d'Àneu)	26	430290	Blancafort (Blancafort)	16
252120	Sunyter (Sunyer)	33	259046	Castell de Mur (Guàrdia de Tremp)	25	430304	Bonastre (Bonastre)	12
252154	Talarn (Talarn)	25	259059	Ribera d'Ondara (Sant Antolí i Vilanova)	32	430311	les Borges del Camp (les Borges del Camp)	08
252167	Talavera (Talavera)	32	259062	les Valls d'Aguilar (Noves de Segre)	04	430326	Bot (Bot)	37
252173	Tàrraga (Tàrraga)	38	259078	Torrefeta i Florejacs (Torrefeta)	32	430332	Botarell (Botarell)	08
252189	Tàrrés (Tàrrés)	18	259084	Fígols i Alinyà (Fígols)	04	430347	Bràfim (Bràfim)	01
252192	Tarroja de Segarra (Tarroja de Segarra)	32	259097	la Vansa i Fórnols (Sorribes)	04	430350	Cabacés (Cabacés)	29
252206	Térmens (Térmens)	23	259101	Josa i Tuixén (Tuixén)	04	430363	Cabra del Camp (Cabra del Camp)	01
252213	Tirvia (Tirvia)	26	259118	els Plans de Sió (les Pallargues)	26	430379	Calafell (Calafell)	12
252228	Turana (Turana)	23	259123	Gimenells i el Pla de la Font (Gimenells)	33	430385	Cambrils (Cambrils)	08
252234	Torà (Torà)	32	259139	Riu de Cerdanya (Riu de Cerdanya)	15	430398	Capafonts (Capafonts)	08
252249	els Torms (els Torms)	18	430017	Aiguamúrcia (Santes Creus)	01	430402	Capçanes (Capçanes)	29
252252	Tornabous (Tornabous)	38	430022	Albinyana (Albinyana)	12	430419	Caseres (Caseres)	37
252265	Torrebesses (Torrebesses)	33	430038	l'Albiol (l'Albiol)	08	430424	Castellvell del Camp (Castellvell del Camp)	08
252271	la Torre de Cabdella (la Torre de Cabdella)	25	430043	Alcanar (Alcanar)	22	430430	el Catllar (el Catllar)	36
252287	Torrefarrera (Torrefarrera)	33	430056	Alcover (Alcover)	01	430445	la Sénia (la Sénia)	22
252304	Torregrossa (Torregrossa)	27	430069	Aldover (Aldover)	09	430458	Colldejou (Colldejou)	08
252311	Torrelameu (Torrelameu)	23	430075	l'Aleixar (l'Aleixar)	08	430461	Conesa (Conesa)	16
252326	Torres de Segre (Torres de Segre)	33	430081	Alfara de Carles (Alfara de Carles)	08	430477	Constantí (Constantí)	36
252332	Torre-serona (Torre-serona)	33	430094	Alforja (Alforja)	08	430483	Corbera d'Ebre (Corbera d'Ebre)	37
252347	Tremp (Tremp)	25	430108	Alió (Alió)	01	430496	Cornudella de Montsant (Cornudella de Montsant)	29
252385	Vallbona de les Monges (Vallbona de les Monges)	38	430115	Almóster (Almóster)	08	430509	Creixell (Creixell)	36
252398	les Valls de Valira (Anserall)	04	430120	Altafulla (Altafulla)	36	430516	Cunit (Cunit)	12
252402	Vallfogona de Balaguer (Vallfogona de Balaguer)	23	430136	l'Ametlla de Mar (l'Ametlla de Mar)	09	430521	Xerta (Xerta)	09
252424	Verdú (Verdú)	38	430141	Amposta (Amposta)	22	430537	Duesaigües (Duesaigües)	08
252430	Vielha e Mijaran (Vielha)	39	430154	Arboli (Arboli)	08	430542	l'Espluga de Francolí (l'Espluga de Francolí)	16
252445	Vilagrassa (Vilagrassa)	38	430167	l'Arboç (l'Arboç)	12	430555	Falset (Falset)	29
252458	Vilaller (Vilaller)	05	430173	l'Argentera (l'Argentera)	08	430568	la Fatarella (la Fatarella)	37
252477	Vilamòs (Vilamòs)	39	430189	Arnes (Arnes)	37	430574	la Febró (la Febró)	08
252496	Vilanova de Bellpuig (Vilanova de Bellpuig)	27	430192	Ascó (Ascó)	30	430580	la Figuera (la Figuera)	29
252509	Vilanova de l'Aguda (Vilanova de l'Aguda)	23	430206	Banyeres del Penedès (Banyeres del Penedès)	12	430593	Figuerola del Camp (Figuerola del Camp)	01
252516	Vilanova de Meià (Vilanova de Meià)	23	430213	Barberà de la Conca (Barberà de la Conca)	16	430607	Flix (Flix)	30
252516	Vilanova de Segrià (Vilanova de Segrià)	33	430228	Batea (Batea)	37	430614	Forès (Forès)	16
252521	Vila-sana (Vila-sana)	27	430234	Bellmunt del Priorat (Bellmunt del Priorat)	29			

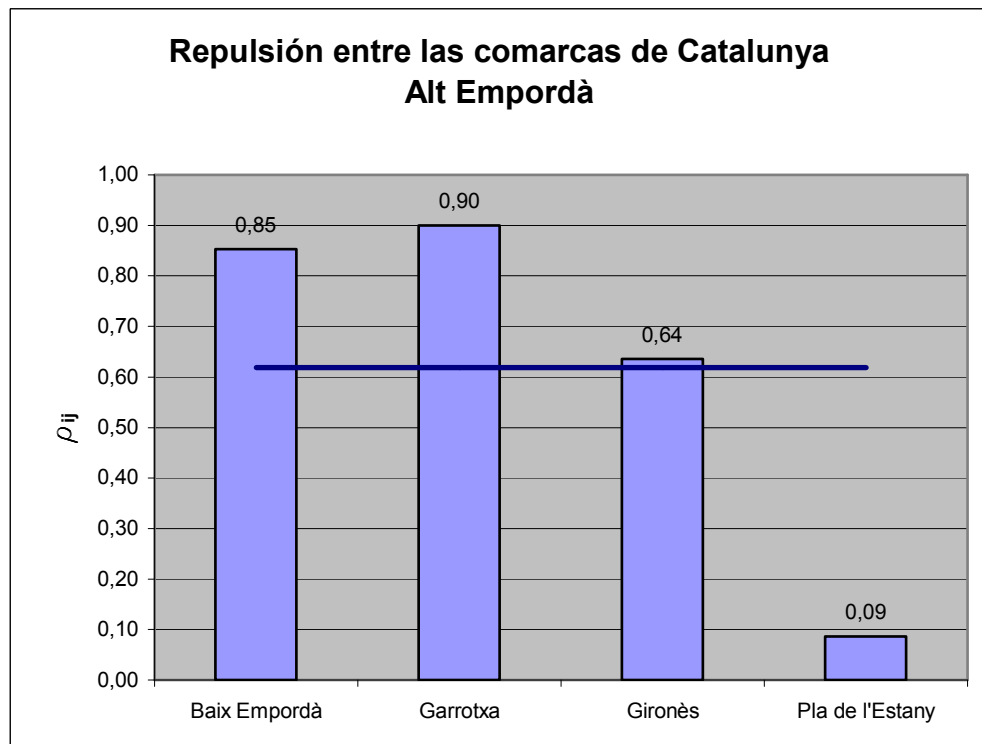
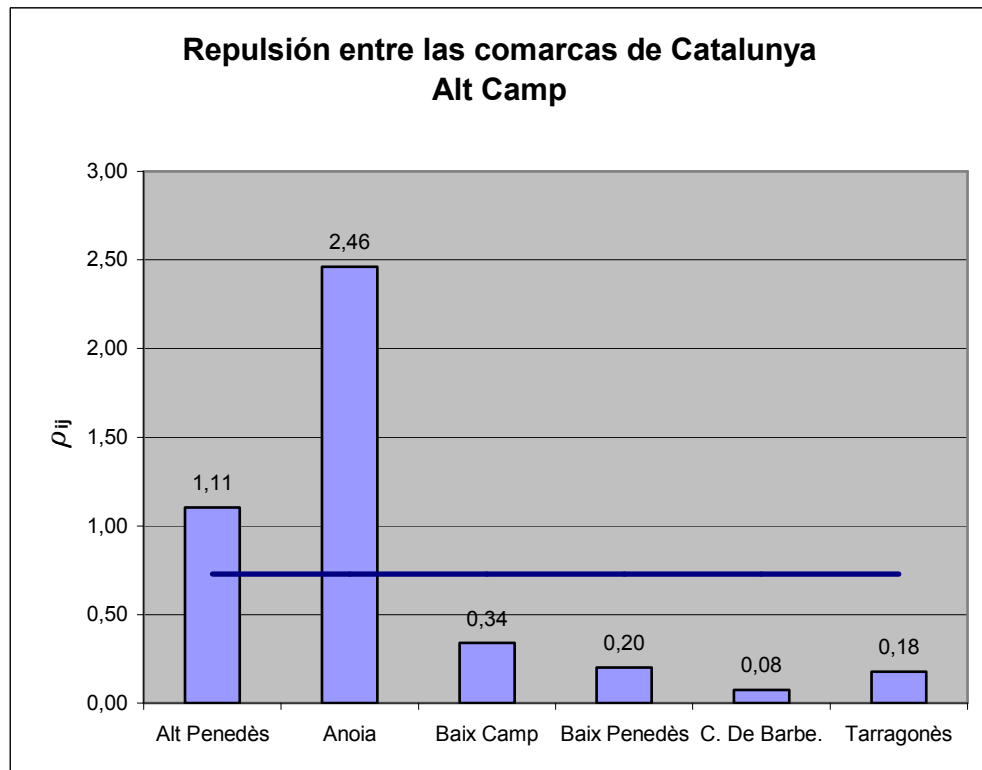
CM	Municipi (Cabecera de municipio)	CC	CM	Municipi (Cabecera de municipio)	CC	CM	Municipi (Cabecera de municipio)	CC	CM	Municipi (Cabecera de municipio)	CC
430629	Freginals (Freginals)	22	431021	Patils (Patils)	09	431397	Santa Coloma de Queralt (Santa Coloma de Queralt)	16			
430635	la Galera (la Galera)	22	431037	Perafort (Perafort)	36						
430640	Gandesa (Gandesa)	37	431042	el Perelló (el Perelló)	09	431401	Santa Oliva (Santa Oliva)	12			
430653	Garcia (Garcia)	30	431055	les Piles (les Piles)	16	431418	Pontils (Pontils)	16			
430666	els Gardidells (els Gardidells)	01	431068	el Pinell de Brai (el Pinell de Brai)	37	431423	Sarral (Sarral)	16			
430672	Ginestar (Ginestar)	30	431074	Pira (Pira)	16	431439	Savallà del Comtat (Savallà del Comtat)	16			
430688	Godall (Godall)	22	431080	el Pla de Santa Maria (el Pla de Santa Maria)	01	431444	la Secuita (la Secuita)	36			
430691	Gratallops (Gratallops)	29	431093	la Poble de Mafumet (la Poble de Mafumet)	36	431457	la Selva del Camp (la Selva del Camp)	08			
430705	els Guiamets (els Guiamets)	29	431107	la Poble de Massaluca (la Poble de Massaluca)	37	431460	Senan (Senan)	16			
430712	Horta de Sant Joan (Horta de Sant Joan)	37	431114	la Poble de Montornès (la Poble de Montornès)	36	431476	Solvella (Solvella)	16			
430727	el Lloar (el Lloar)	29	431129	Poboleda (Poboleda)	29	431482	Tarragona (Tarragona)	36			
430733	Llorac (Llorac)	16	431135	el Pont d'Armentera (el Pont d'Armentera)	01	431495	Tivenys (Tivenys)	09			
430748	Llorenç del Penedès (Llorenç del Penedès)	12	431140	Porrera (Porrera)	29	431508	Tivissa (Tivissa)	30			
430751	Margalef (Margalef)	29	431153	Pradell de la Teixeta (Pradell de la Teixeta)	29	431515	la Torre de Fontaubella (la Torre de Fontaubella)	29			
430764	Marçà (Marçà)	22	431166	Prades (Prades)	08	431520	la Torre de l'Espanyol (la Torre de l'Espanyol)	36			
430770	Mas de Barberans (Mas de Barberans)	22	431172	Prat de Comte (Prat de Comte)	37	431536	Torredembarra (Torredembarra)	29			
430786	Masdenverge (Masdenverge)	22	431188	Pratdip (Pratdip)	08	431541	Torroja del Priorat (Torroja del Priorat)	09			
430799	Masllorènç (Masllorènç)	12	431191	Puigpelat (Puigpelat)	01	431554	Tortosa (Tortosa)	22			
430803	la Masó (la Masó)	01	431205	Querol (Querol)	01	431567	Ulldecona (Ulldecona)	09			
430810	Maspujols (Maspujols)	08	431212	Rasquera (Rasquera)	30	431573	Ulldemolins (Ulldemolins)	29			
430825	el Masroig (el Masroig)	29	431227	Renau (Renau)	36	431589	Vallclara (Vallclara)	16			
430831	el Milà (el Milà)	01	431233	Reus (Reus)	08	431592	Vallfogona de Riucorb (Vallfogona de Riucorb)	16			
430846	Miravet (Miravet)	30	431248	la Riba (la Riba)	01	431606	Vallmoll (Vallmoll)	01			
430859	el Molar (el Molar)	29	431251	Riba-roja d'Ebre (Riba-roja d'Ebre)	30	431613	Valls (Valls)	01			
430862	Montblanc (Montblanc)	16	431264	la Riera de Gaia (la Riera de Gaia)	36	431628	Vandellòs i l'Hospitalet de l'Infant (Vandellòs)	08			
430884	Montbrí del Camp (Montbrí del Camp)	08	431270	Riudecanyes (Riudecanyes)	08	431634	el Vendrell (el Vendrell)	12			
430897	Montferri (Montferri)	01	431286	Riudecols (Riudecols)	08	431649	Vespella de Gaia (Vespella de Gaia)	36			
430901	el Montmell (la Juncosa del Montmell)	12	431299	Riudoms (Riudoms)	08	431652	Vilabella (Vilabella)	01			
430918	Mont-ral (Mont-ral)	01	431303	Rocafort de Queralt (Rocafort de Queralt)	16	431665	Vilallonga del Camp (Vilallonga del Camp)	36			
430923	Mont-roig del Camp (Mont-roig del Camp)	08	431310	Roda de Barà (Roda de Barà)	36	431671	Vilanova d'Escornalbou (Vilanova d'Escornalbou)	08			
430939	Móra d'Ebre (Móra d'Ebre)	30	431325	Rodonyà (Rodonyà)	01						
430944	Móra la Nova (Móra la Nova)	30	431331	Roquetes (Roquetes)	09	431687	Vilanova de Prades (Vilanova de Prades)	16			
430957	el Morell (el Morell)	36	431346	el Rourell (el Rourell)	01	431690	Vilaplana (Vilaplana)	08			
430960	la Morera de Montsant (la Morera de Montsant)	29	431359	Salomó (Salomó)	36	431704	Vila-rodona (Vila-rodona)	01			
430976	la Nou de Gaia (la Nou de Gaia)	36	431362	Sant Carles de la Ràpita (Sant Carles de la Ràpita)	22	431711	Vila-seca (Vila-seca)	36			
430982	Nulles (Nulles)	01			01	431726	Vilaverd (Vilaverd)	16			
430995	la Palma d'Ebre (la Palma d'Ebre)	30	431378	Sant Jaume dels Domenys (Sant Jaume dels Domenys)	12	431732	la Vilella Alta (la Vilella Alta)	29			
431009	els Pallaresos (els Pallaresos)	36			36	431747	la Vilella Baixa (la Vilella Baixa)	29			
431016	Passanant (Passanant)	16	431384	Santa Bàrbara (Santa Bàrbara)	16	431750	Vilalba dels Arcs (Vilalba dels Arcs)	37			

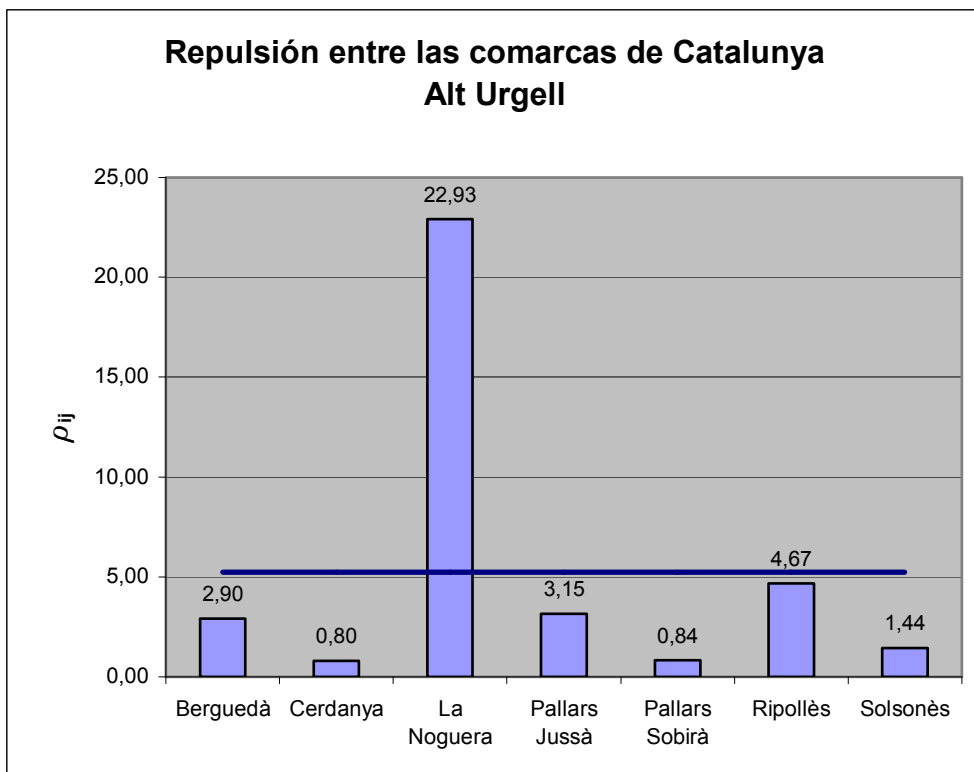
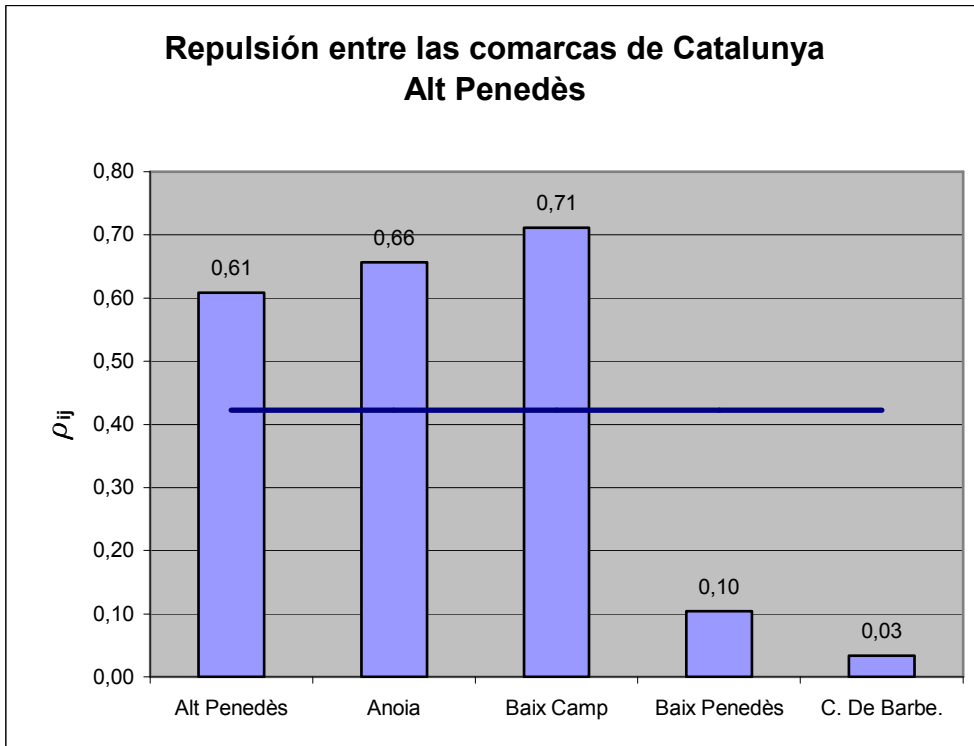
CM	Municipio (Cabecera de municipio)	CC
431763	Vimbodí (Vimbodí)	16
431779	Vinebre (Vinebre)	30
431785	Vinyols i els Arcs (Vinyols)	08
439018	Deltebre (Deltebre)	09
439023	Sant Jaume d'Enveja (Sant Jaume d'Enveja)	22
439039	Camarles (Camarles)	09
439044	l'Aldea (l'Aldea)	09
439057	Salou (Salou)	36
439060	l'Ampolla (l'Ampolla)	09

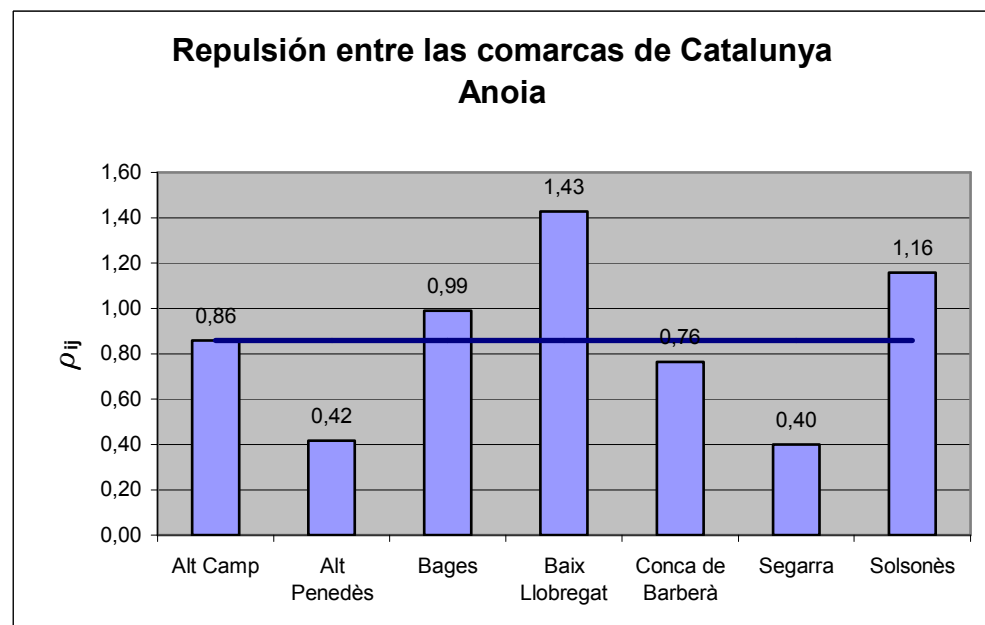
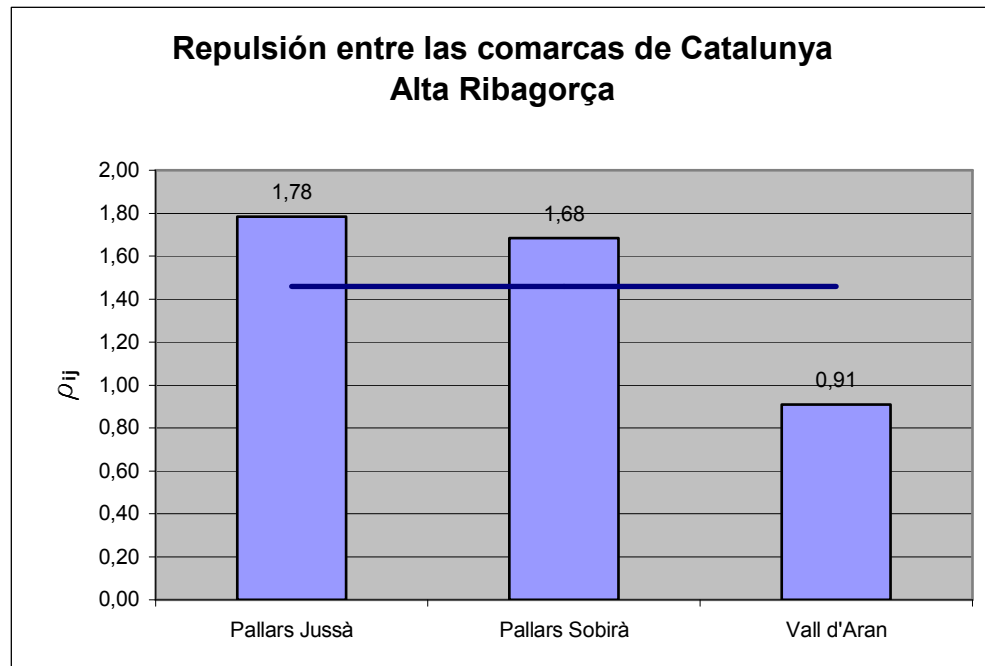
ANEXO 4

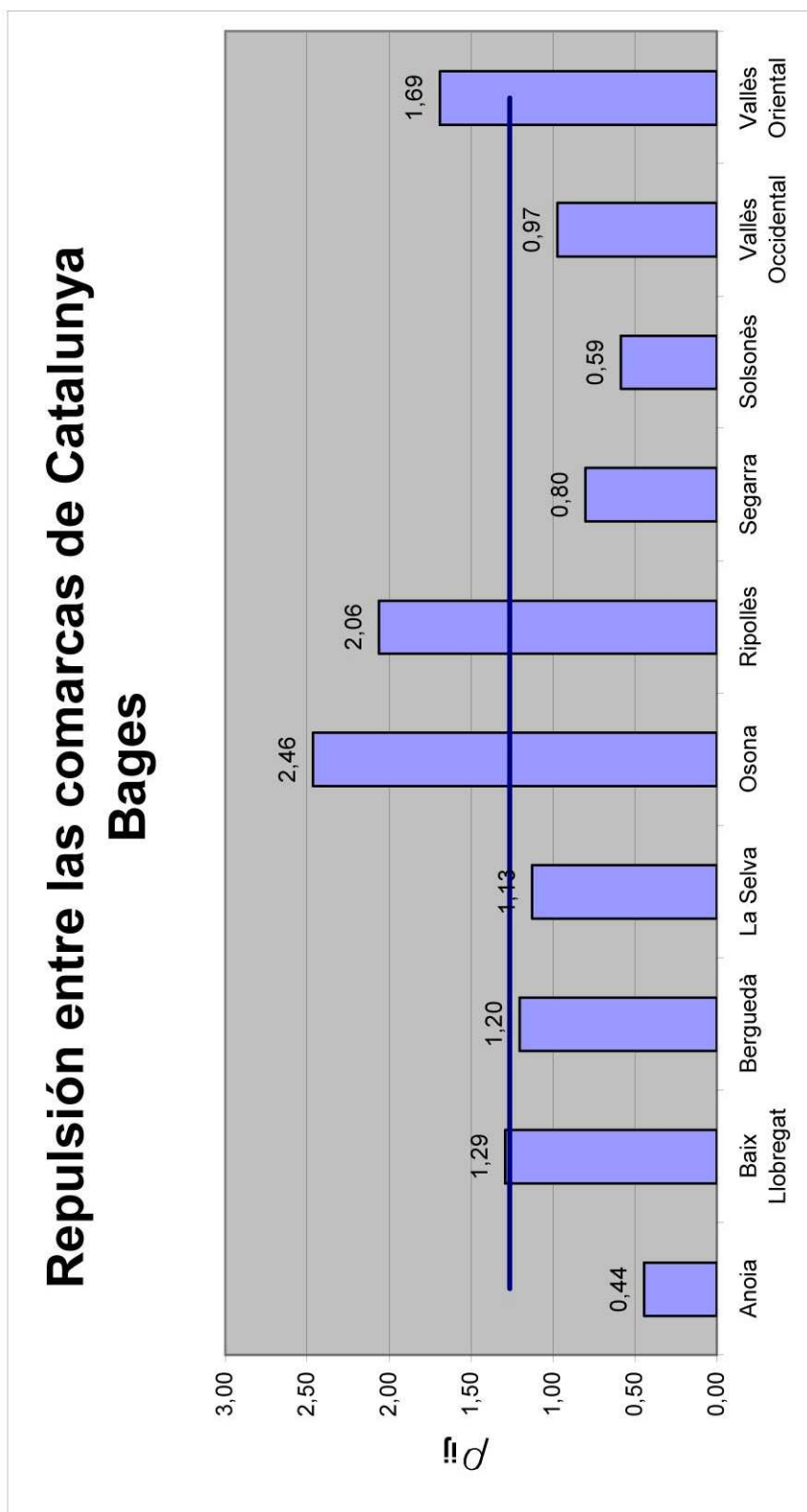
ATRACCIÓN ENTRE LAS COMARCAS DE CATALUÑA. AÑO 1996. GRÁFICOS

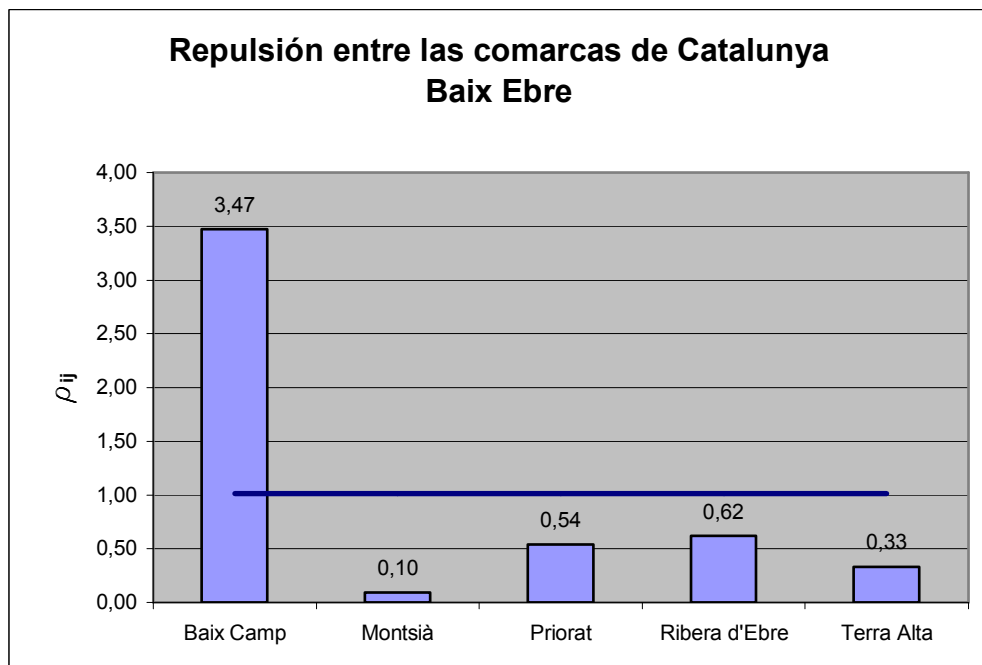
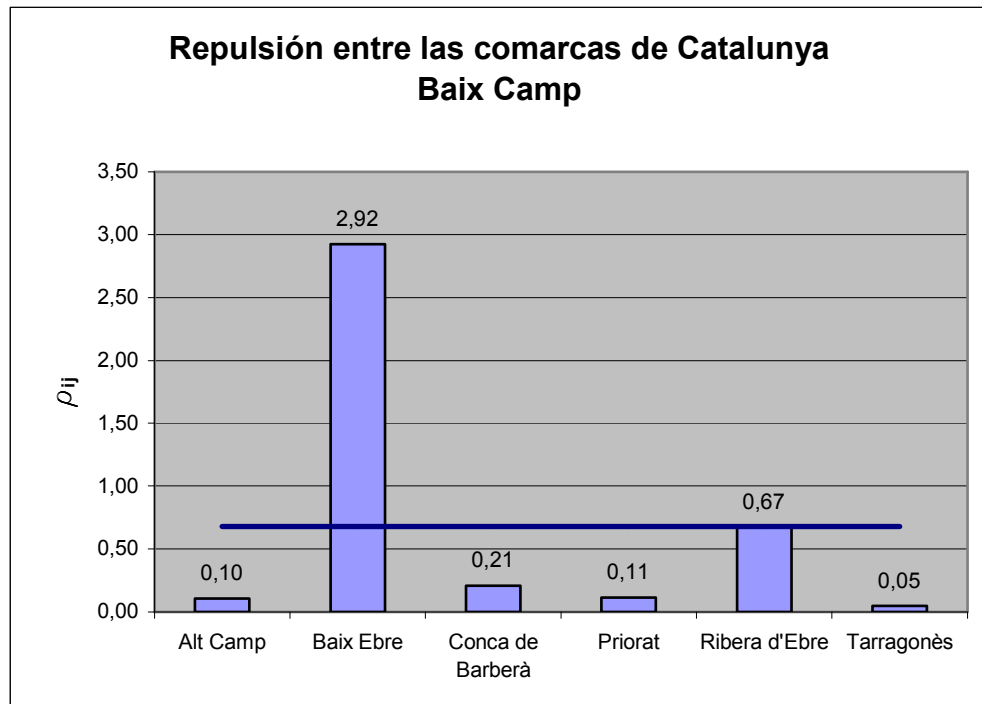
1. Grado de repulsión $\rho_{ij} = 1/\alpha_{ij}$

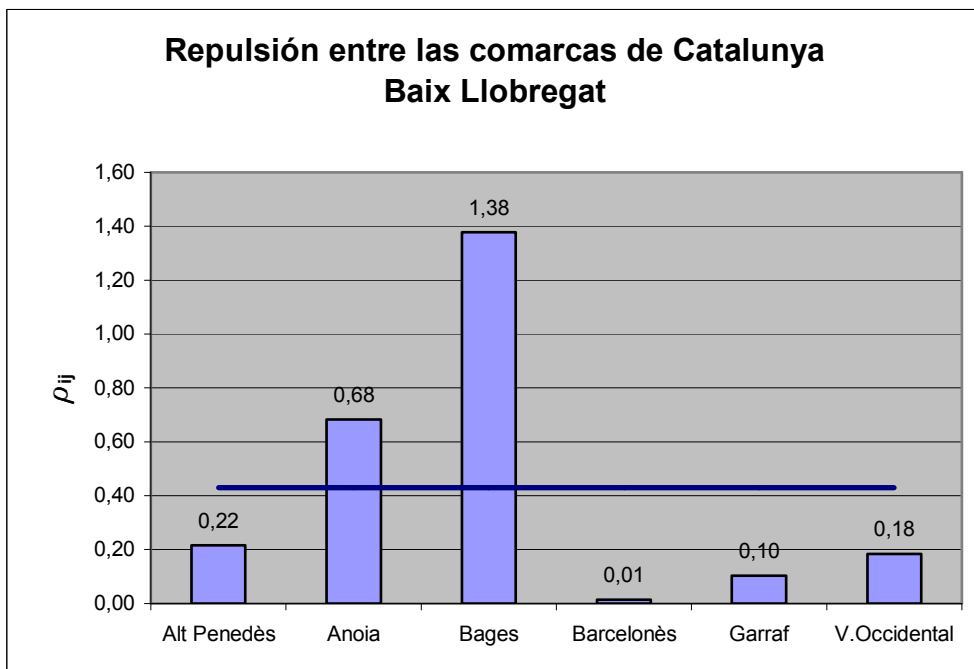
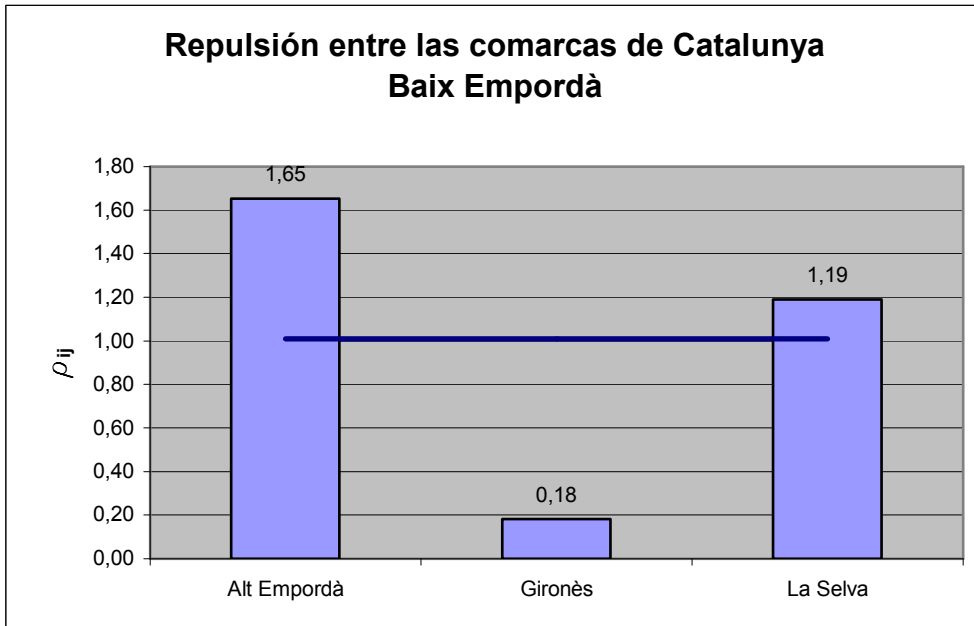


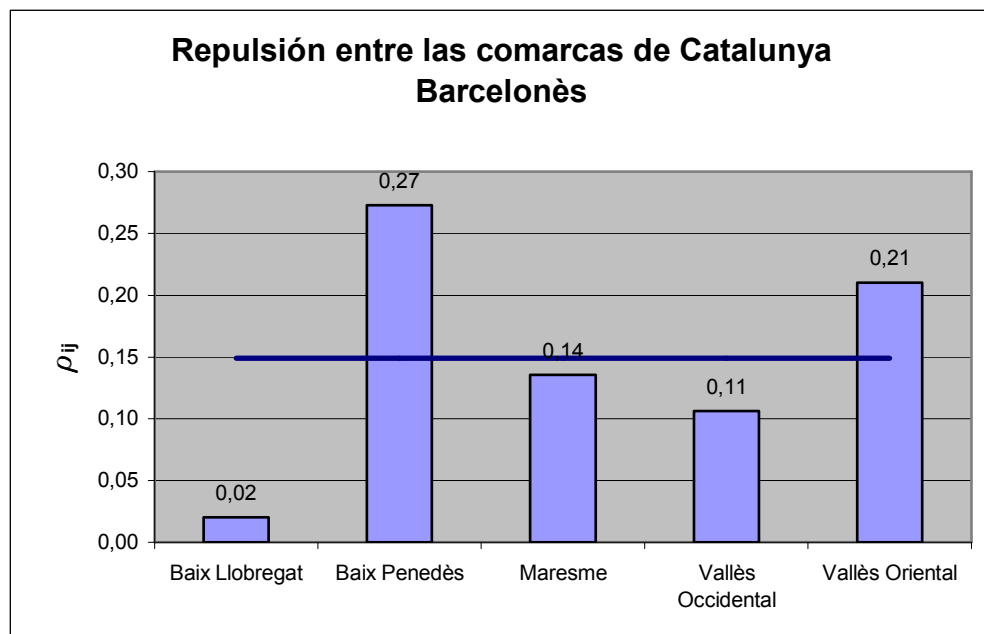
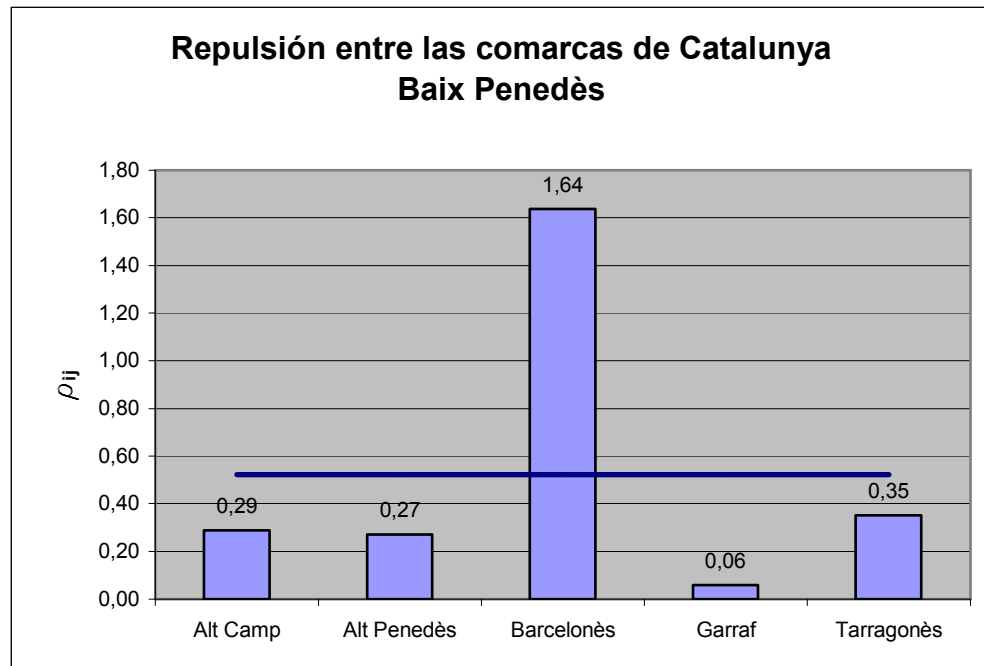


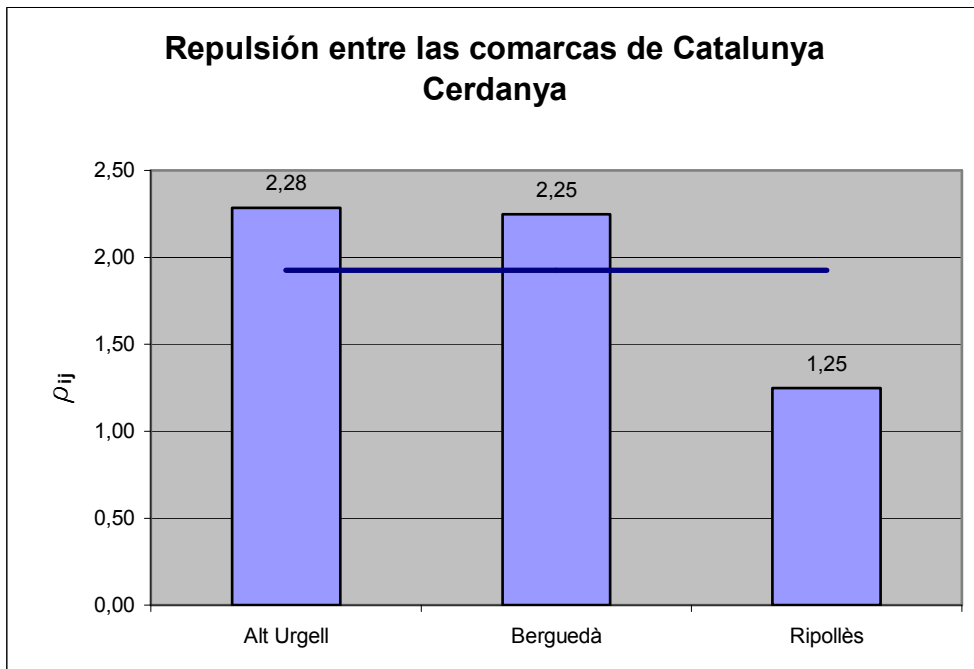
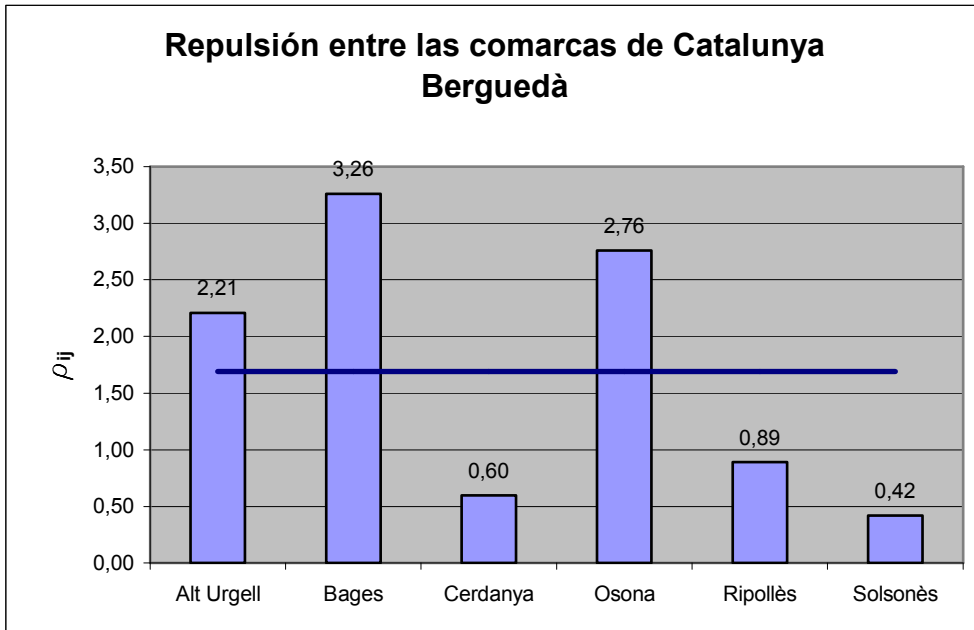


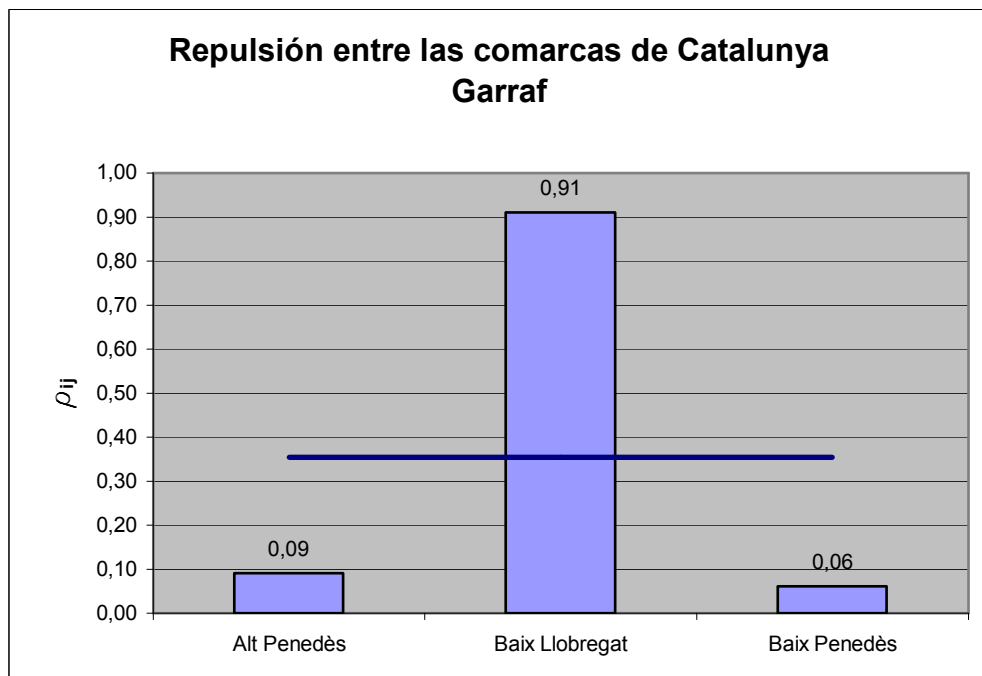
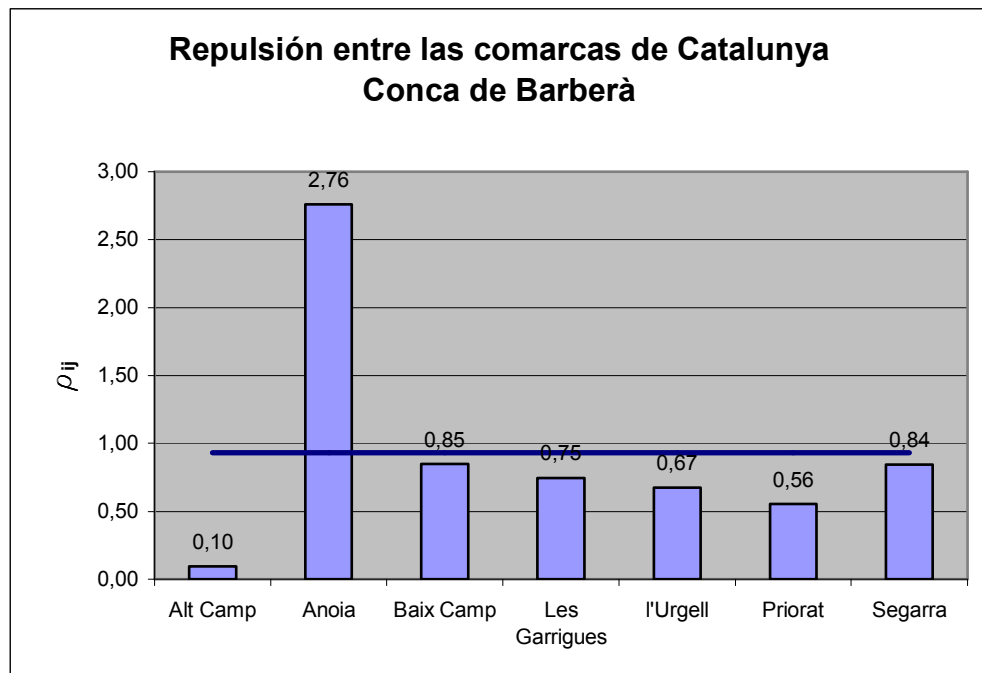


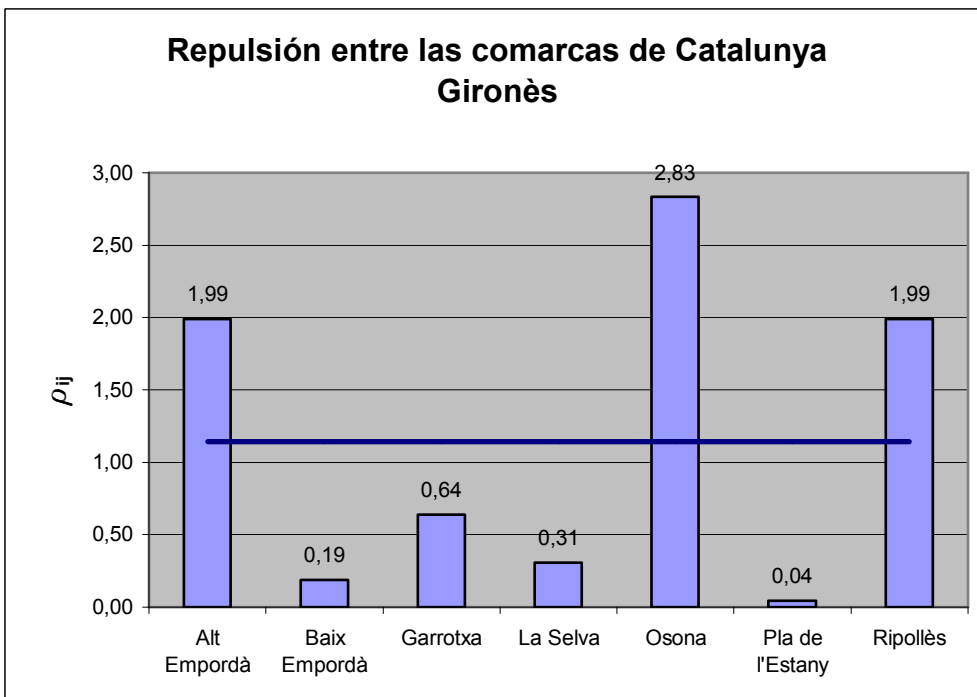
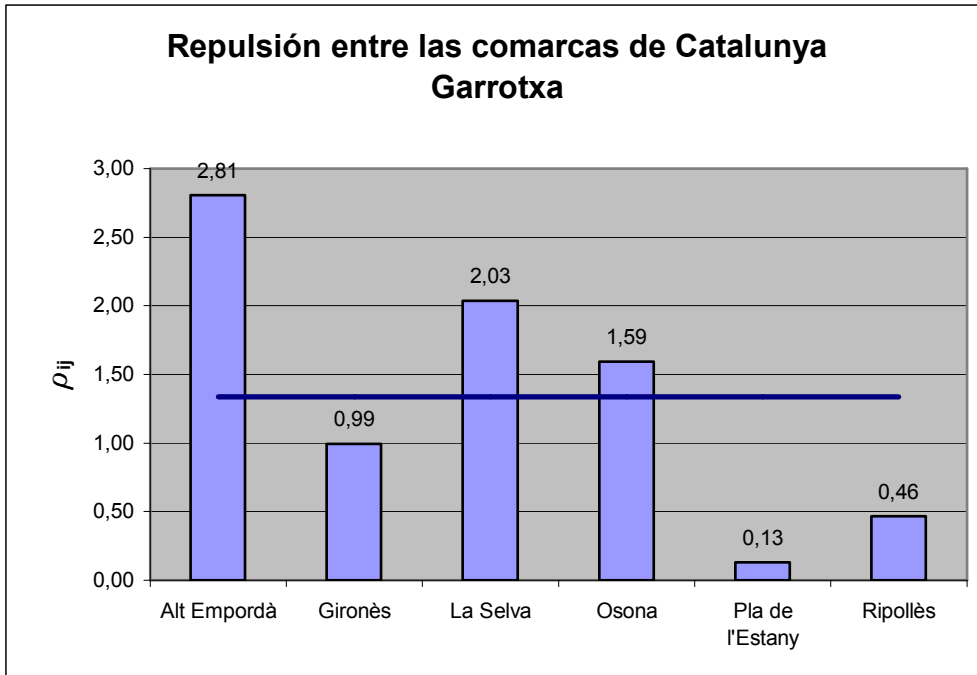


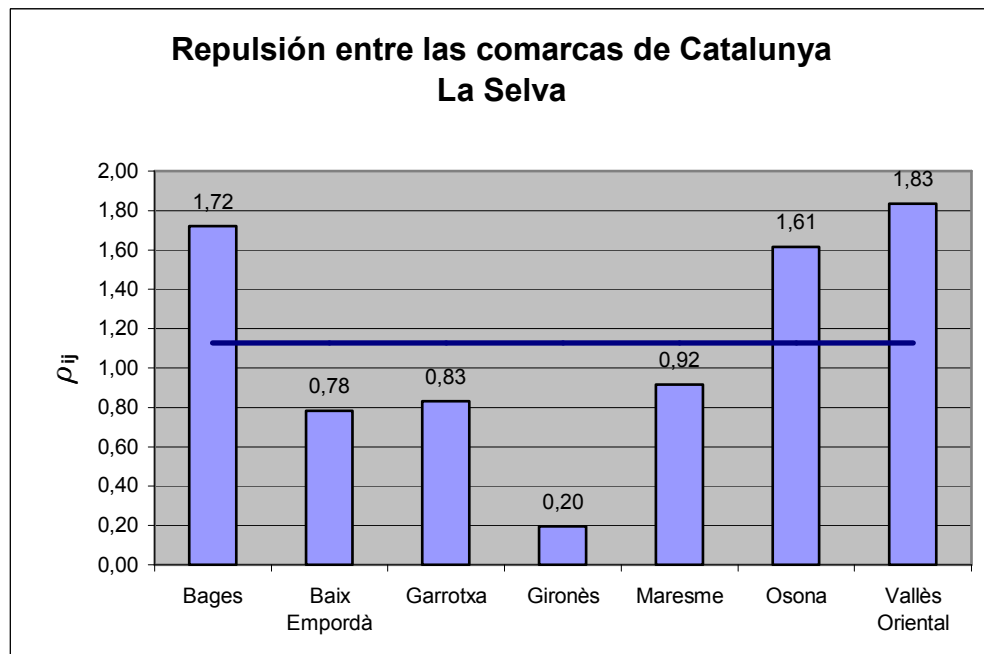
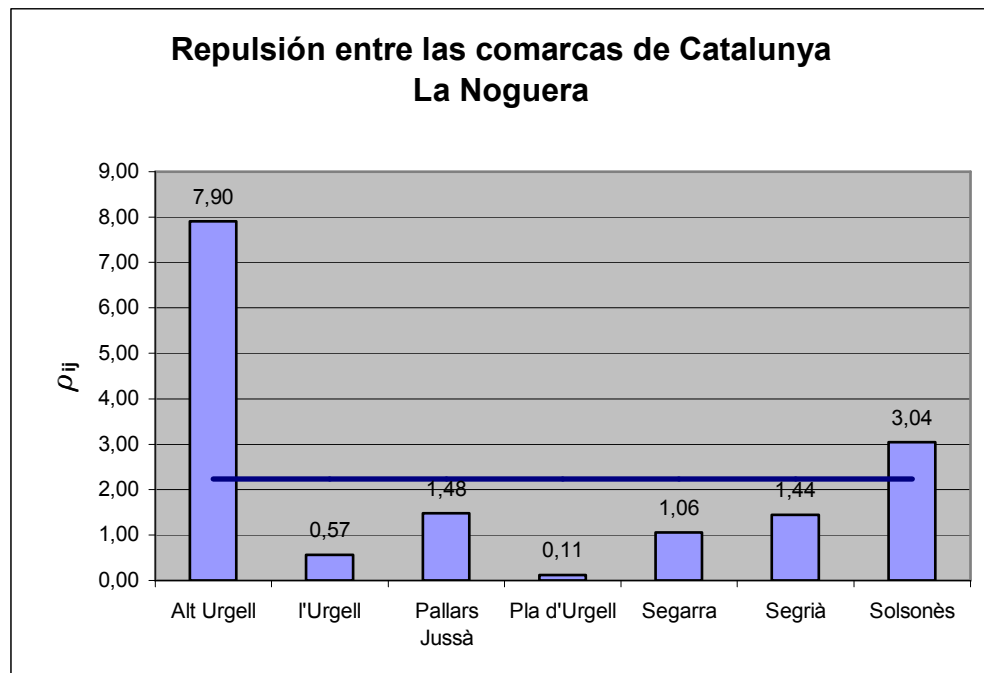


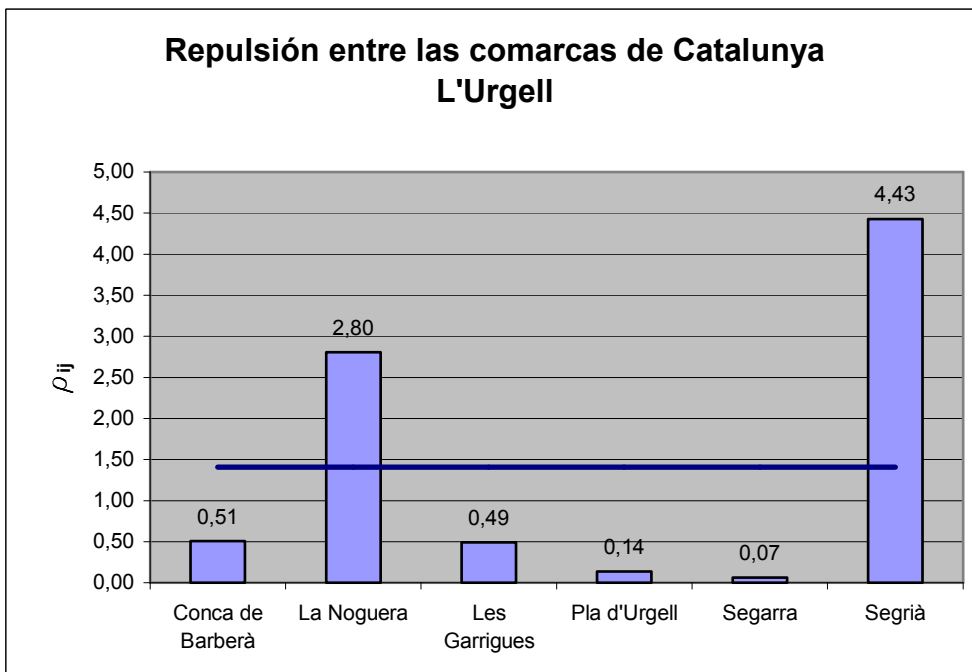
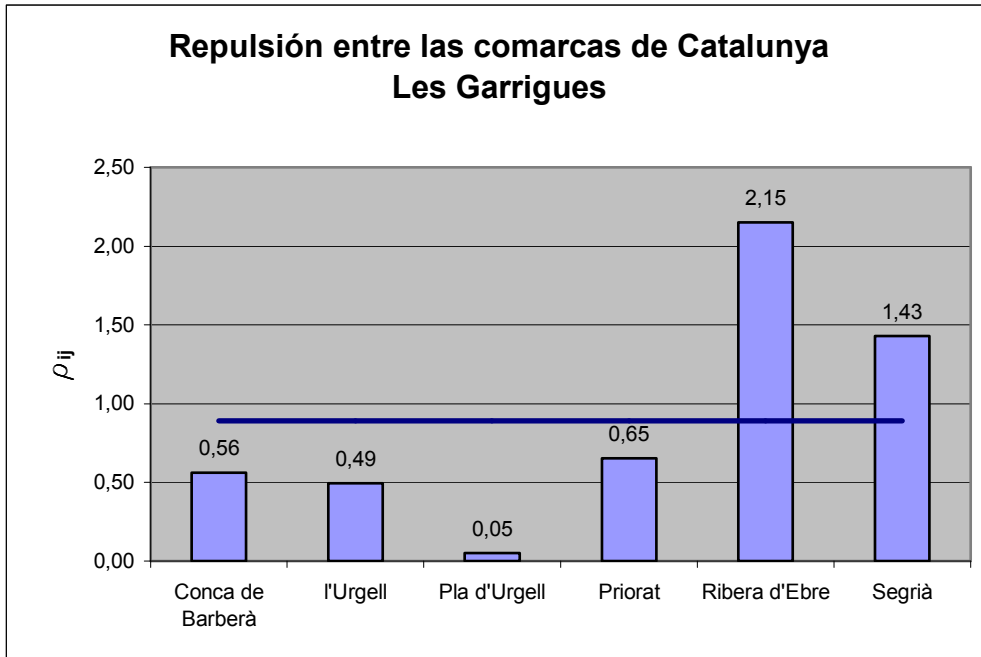


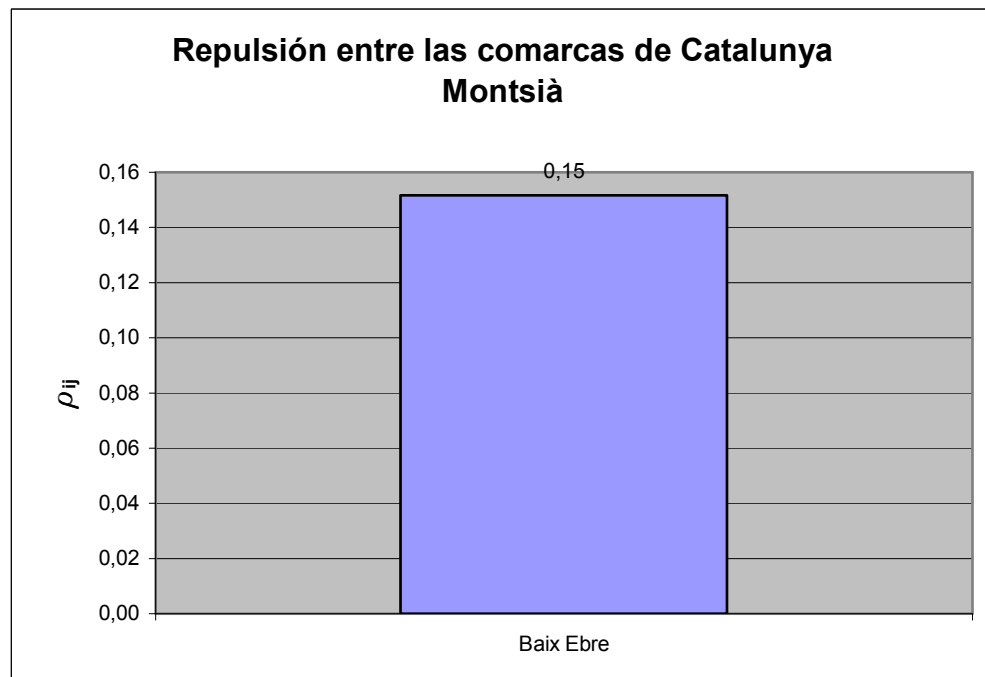
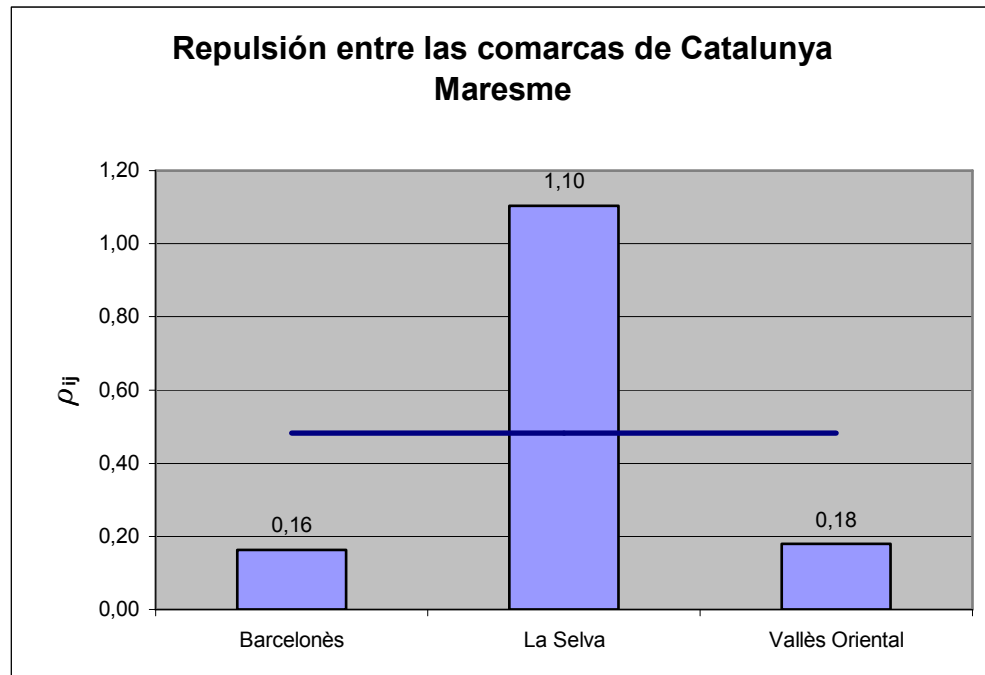


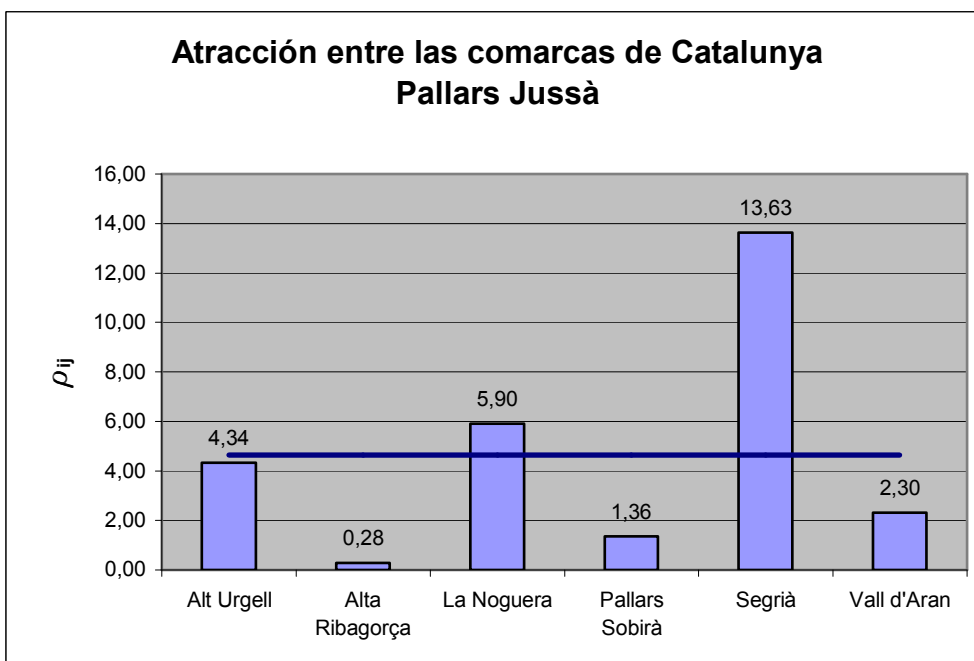
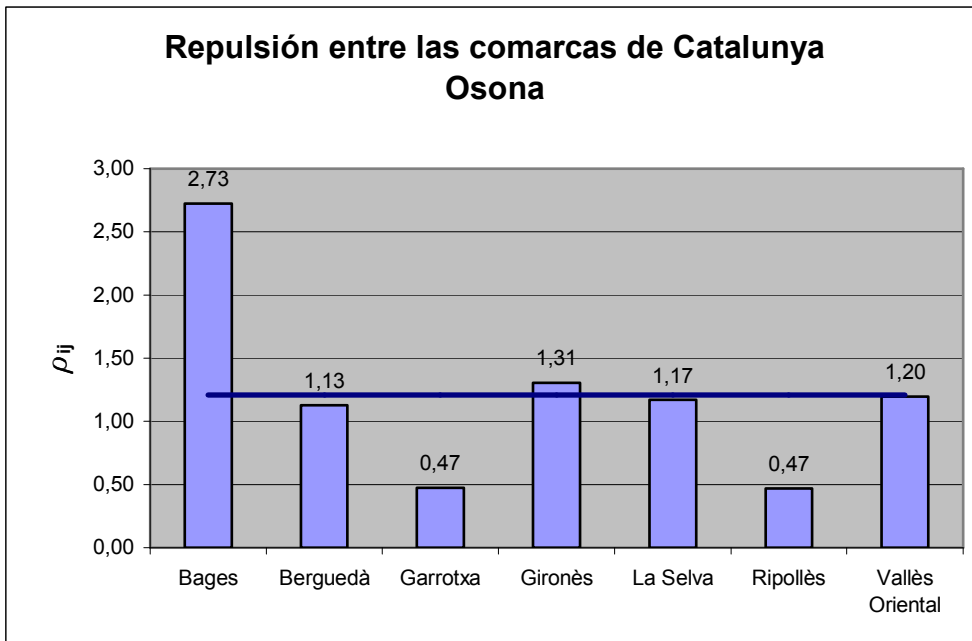


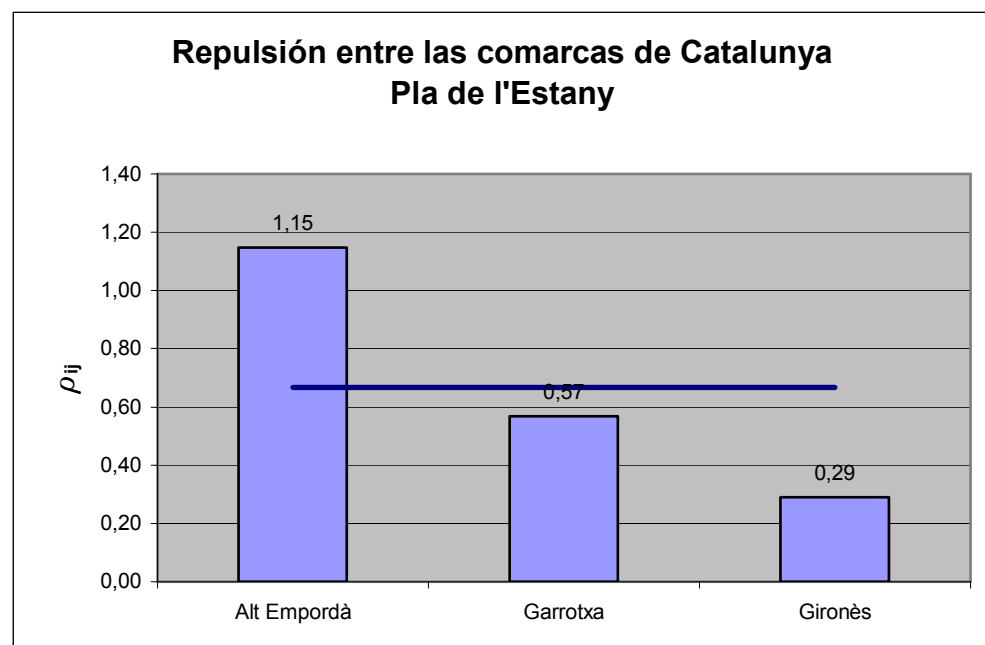
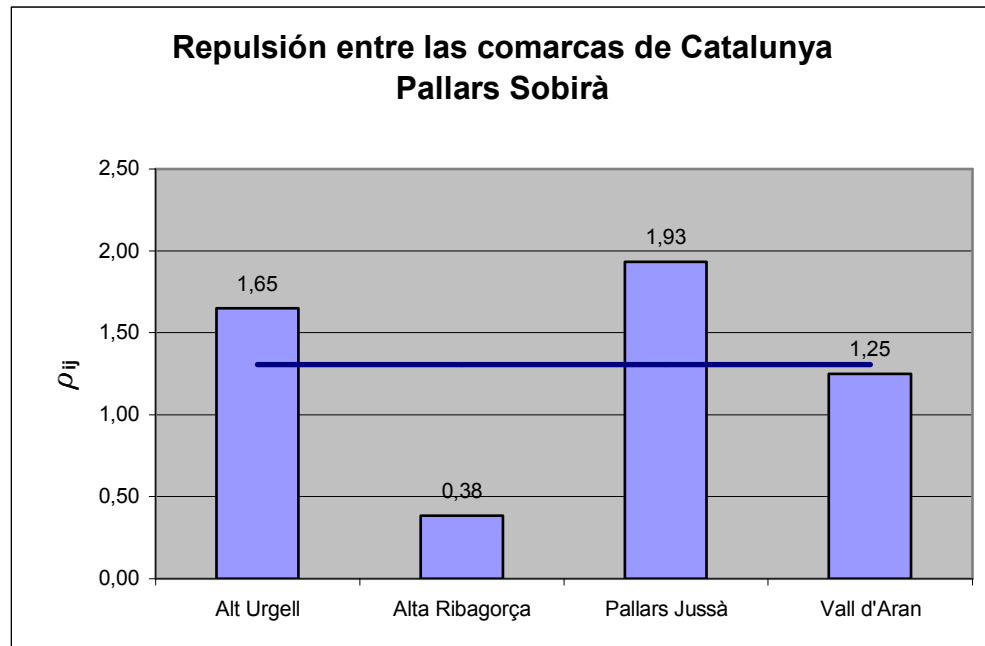


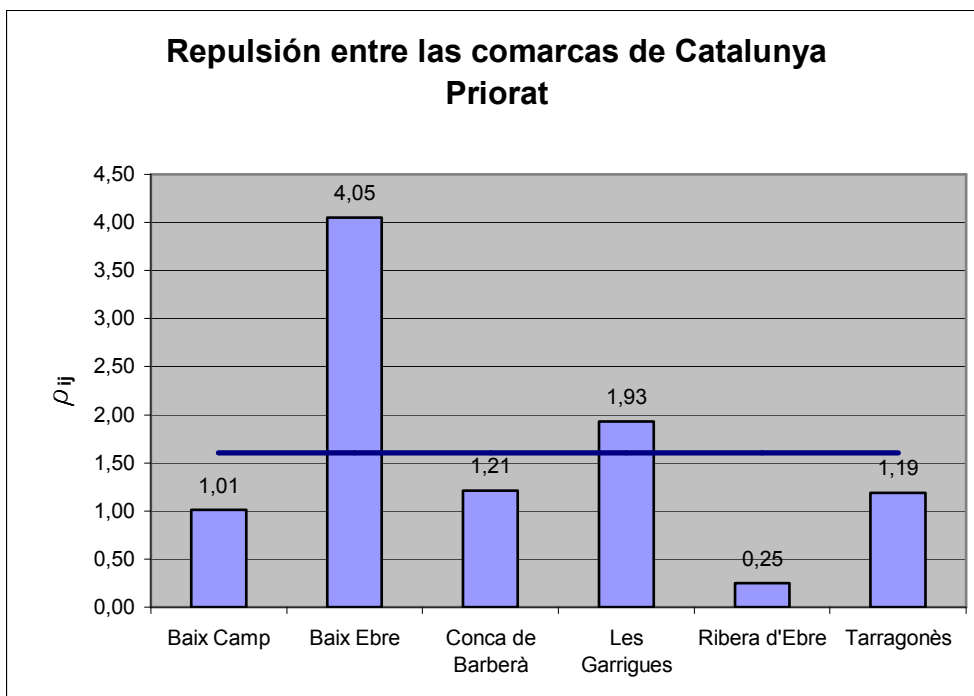
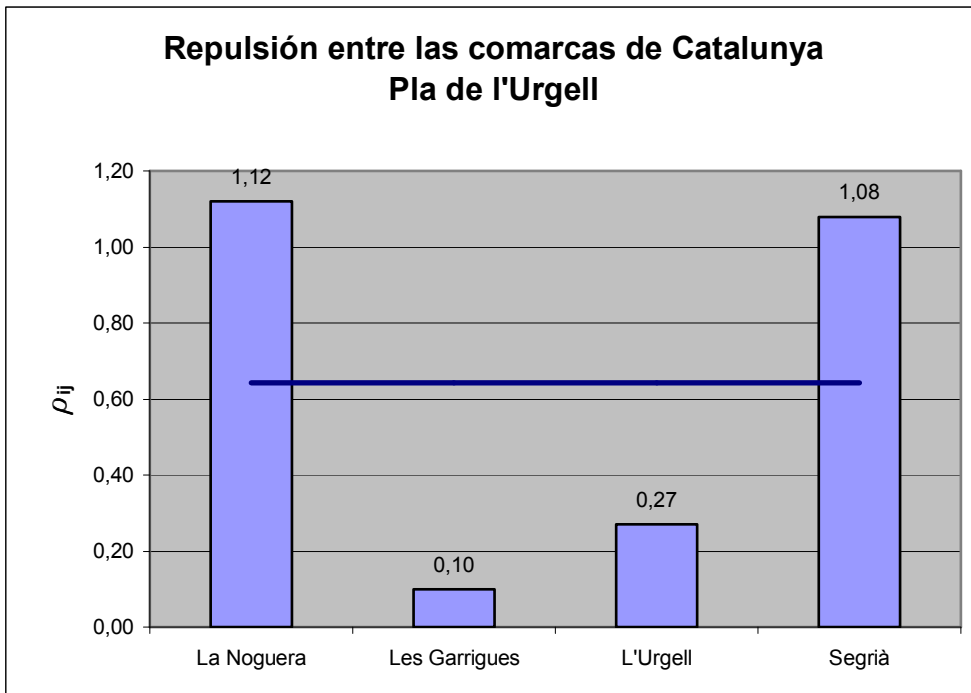


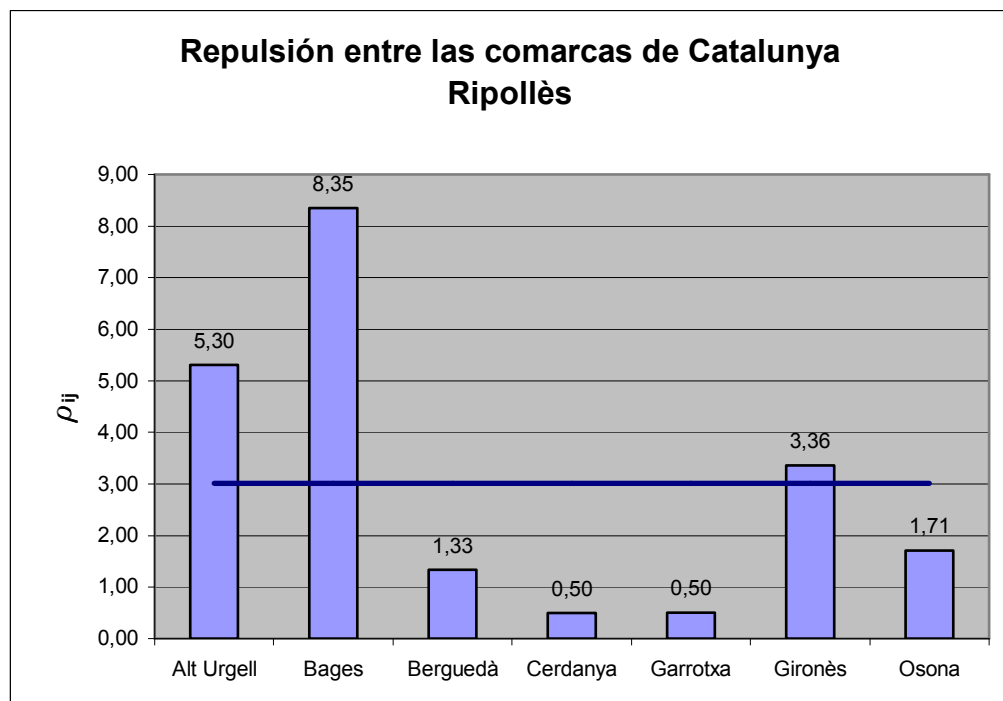
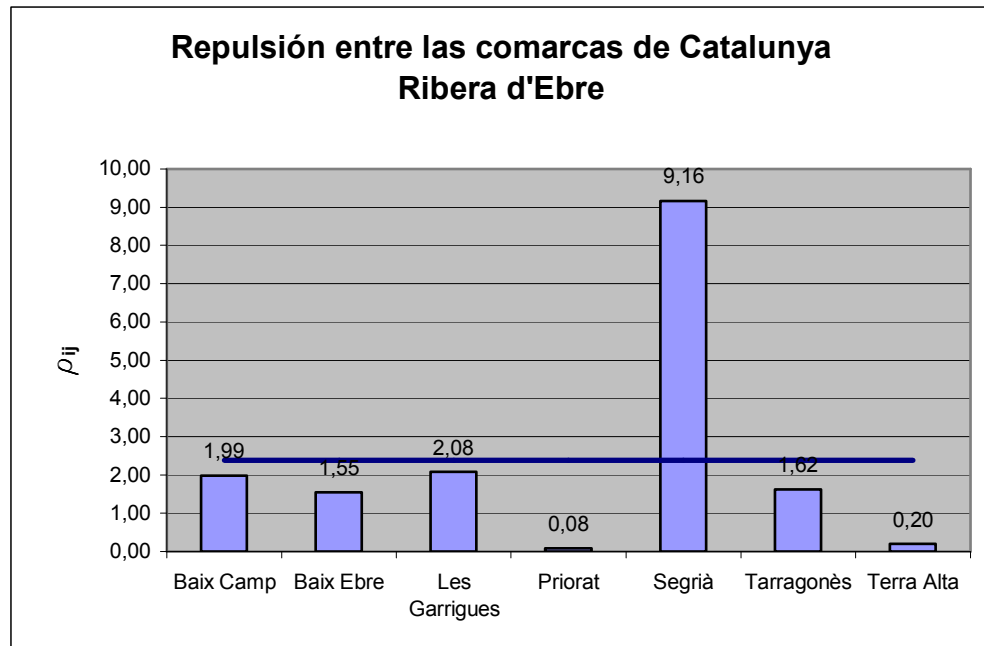


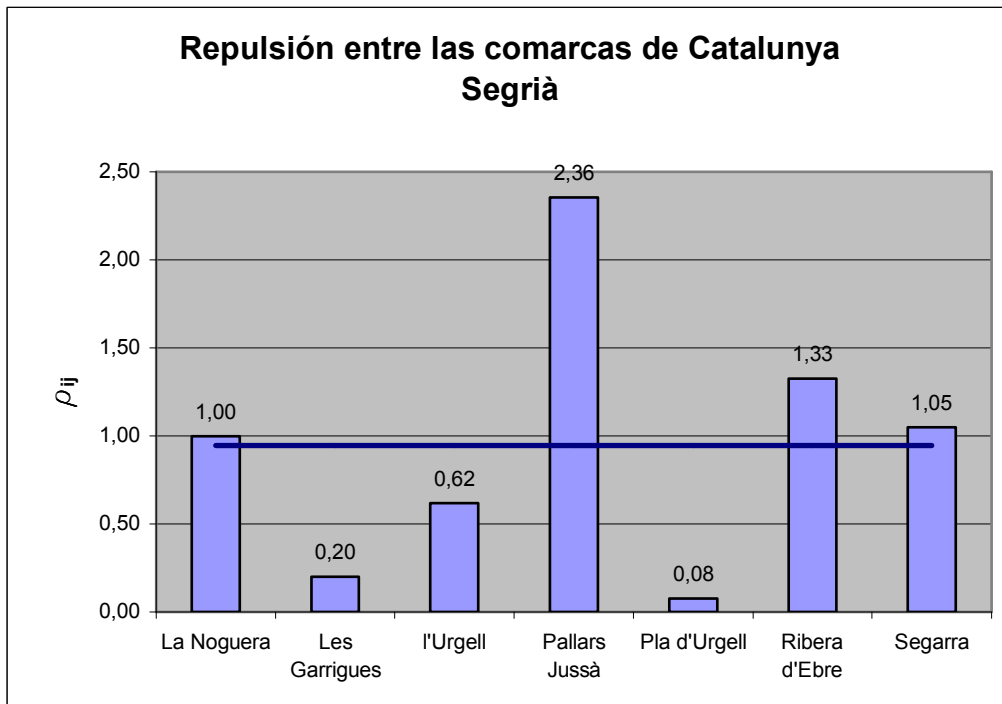
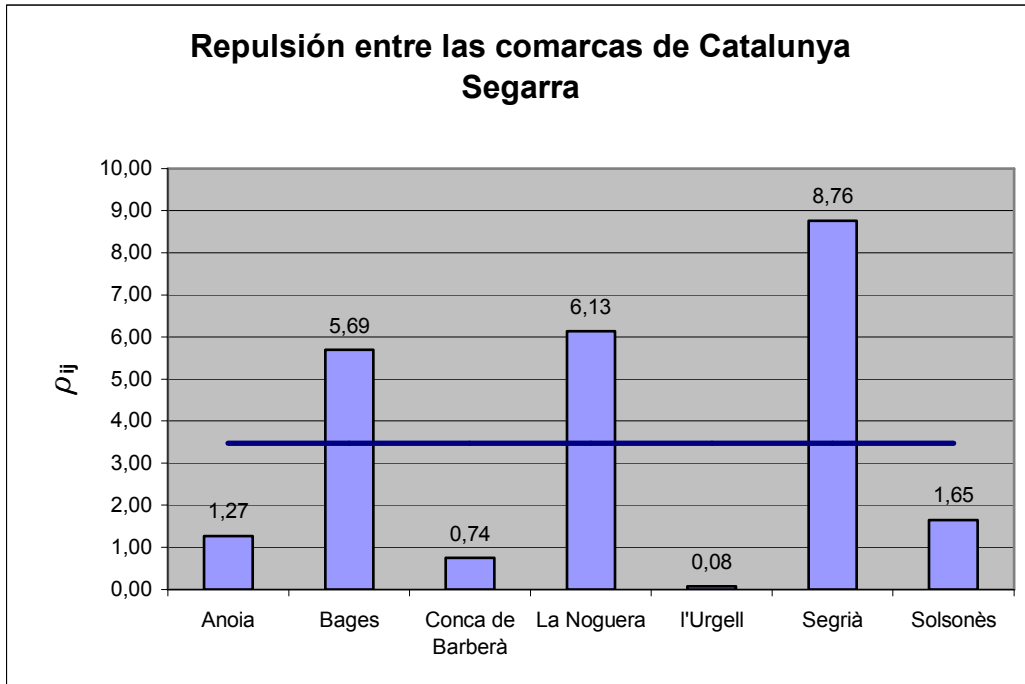


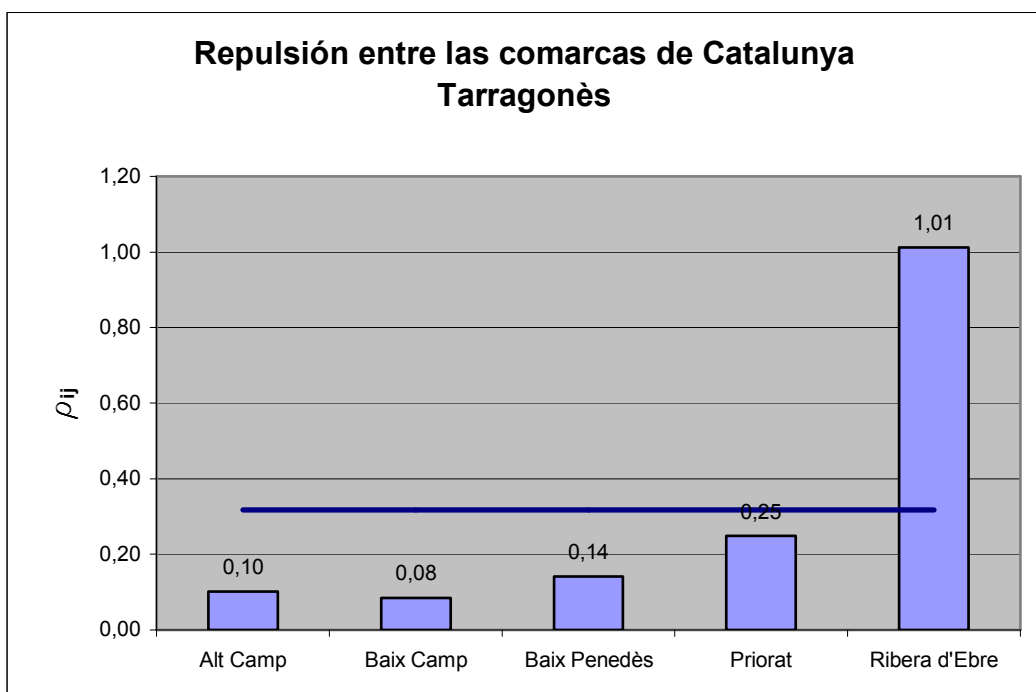
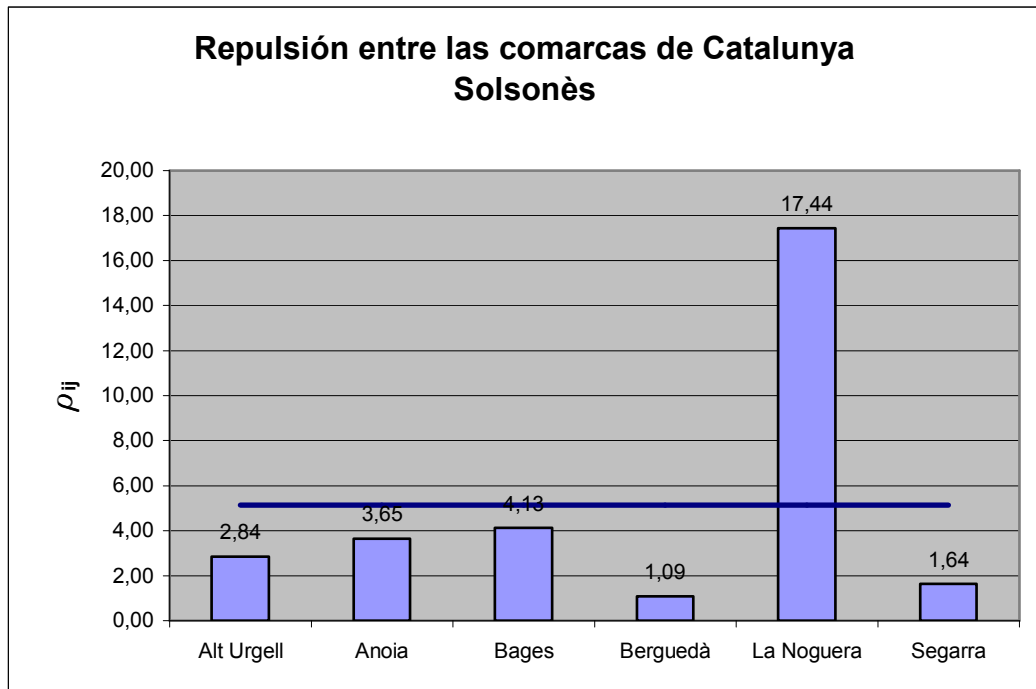


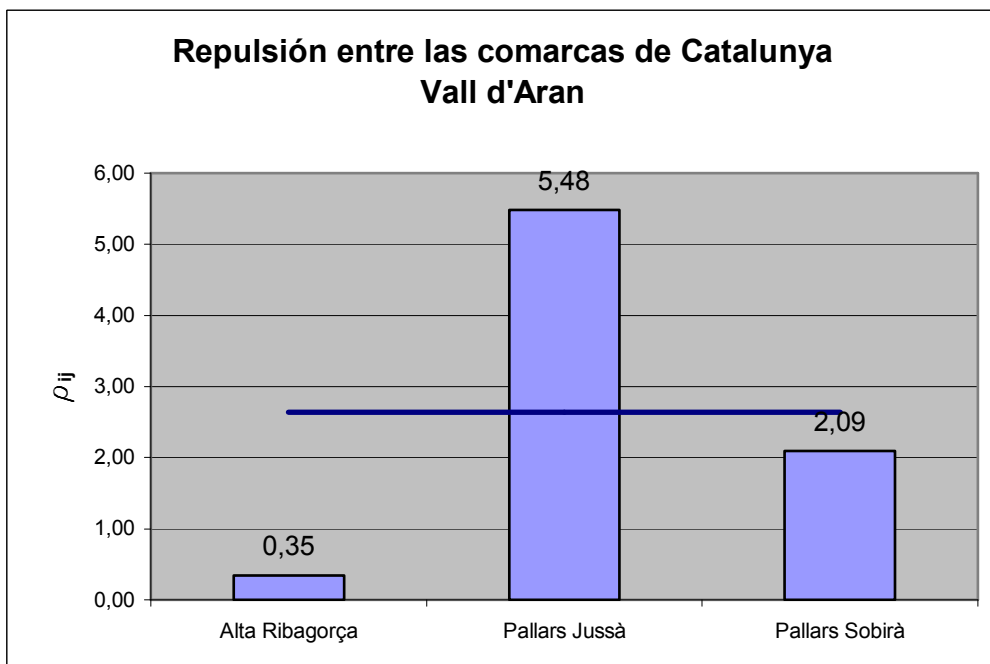
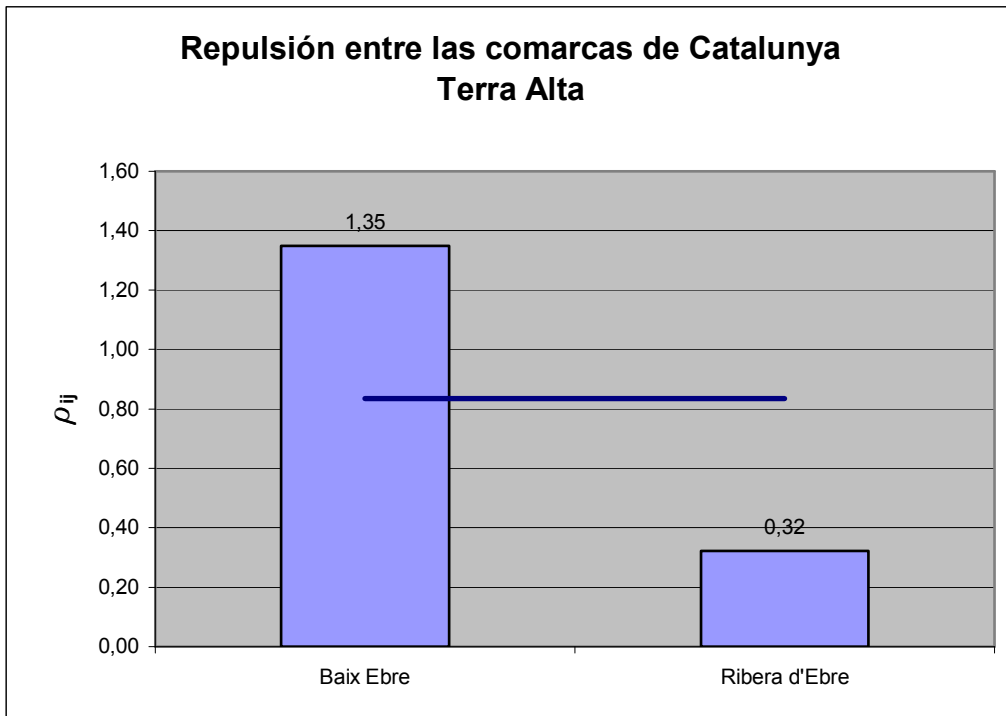


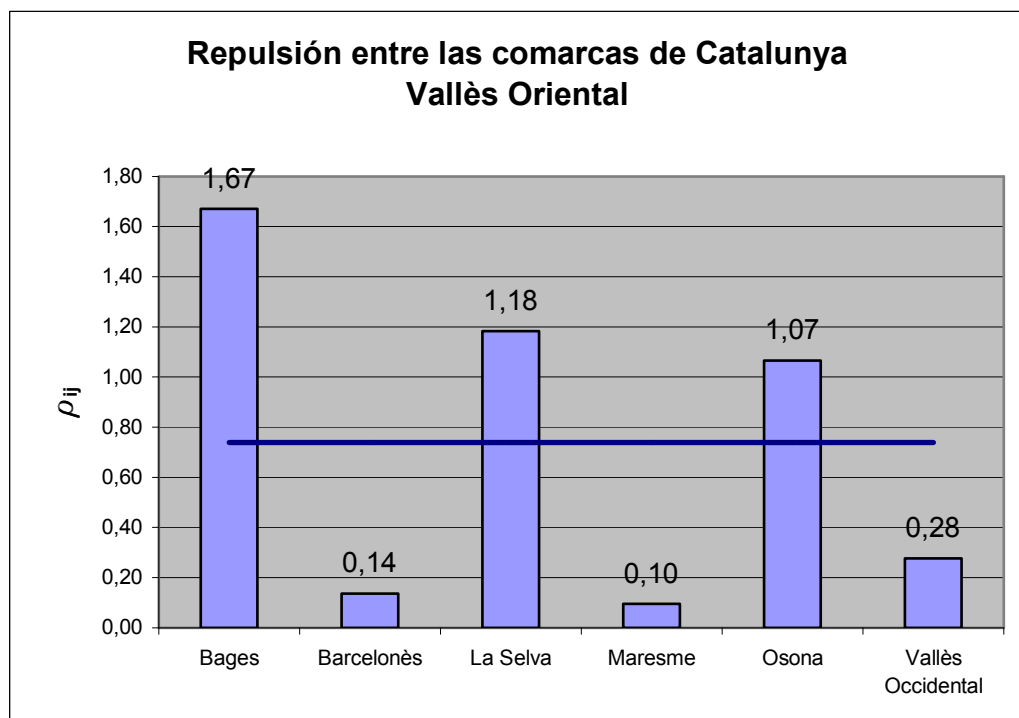
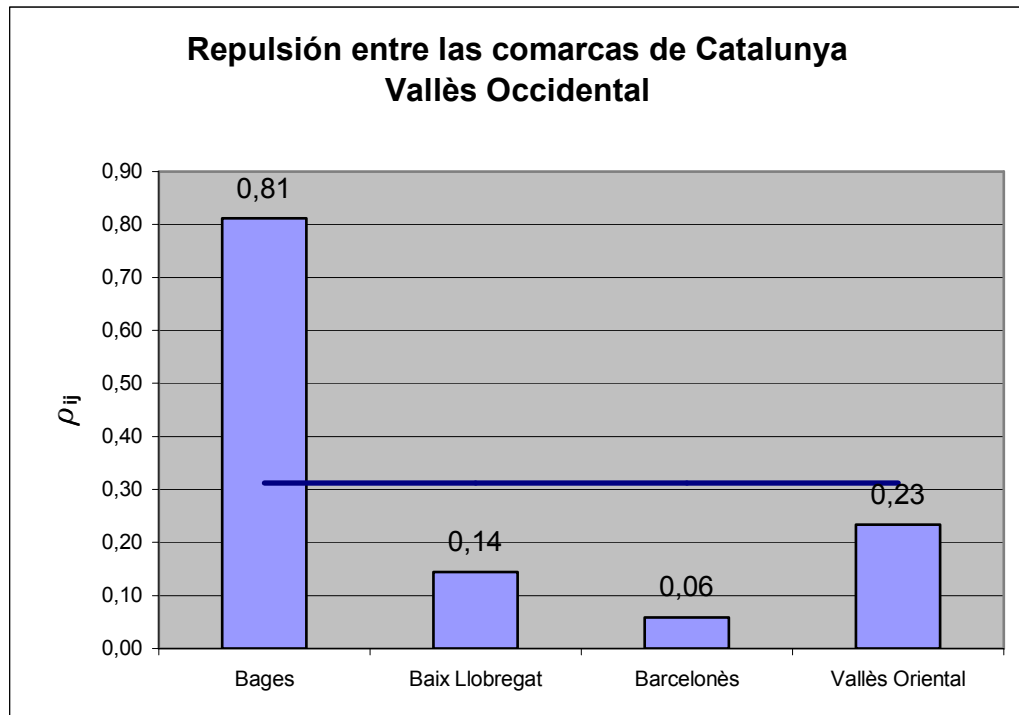




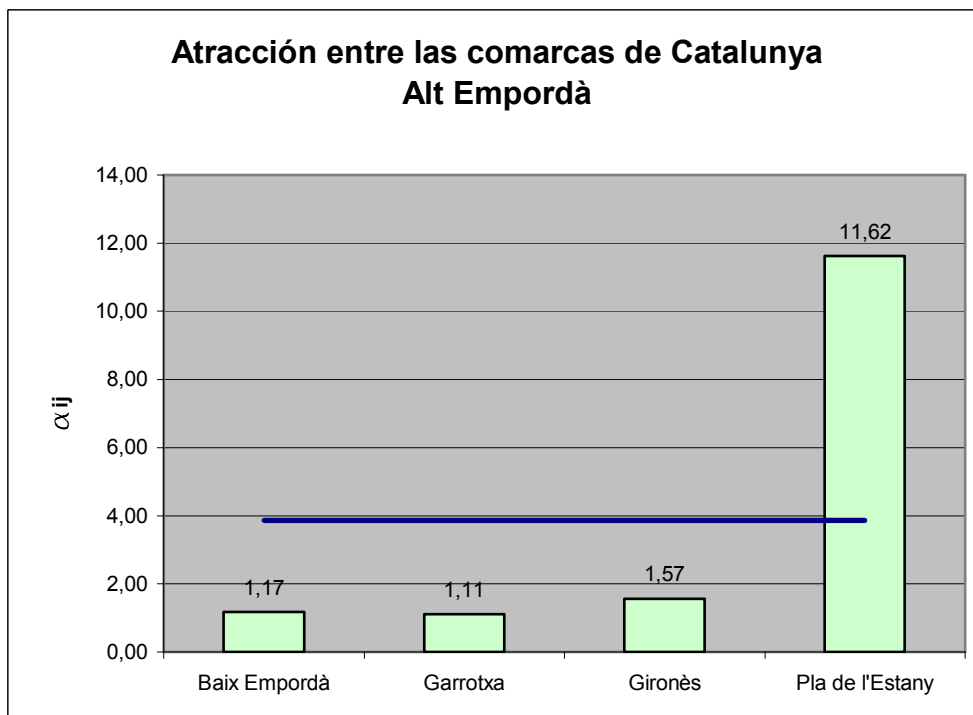
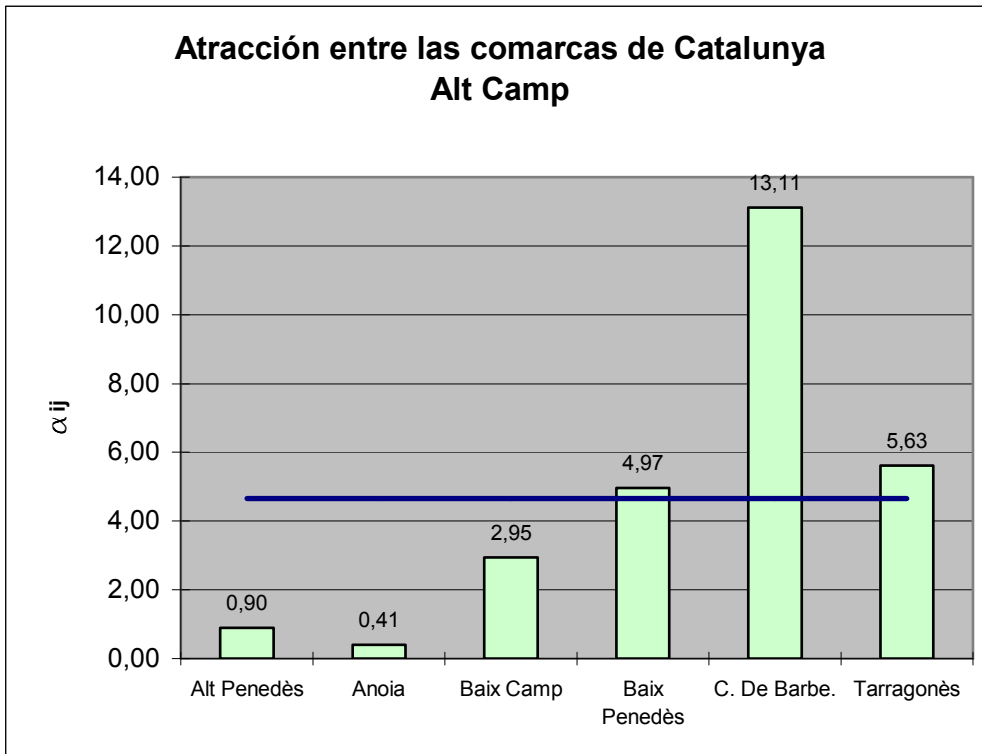


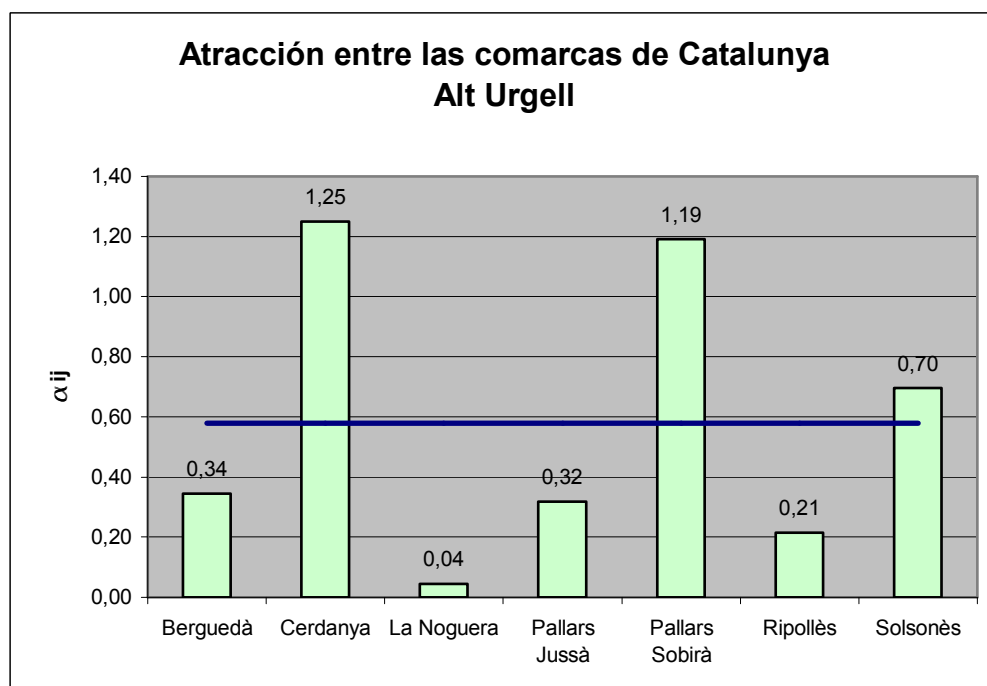
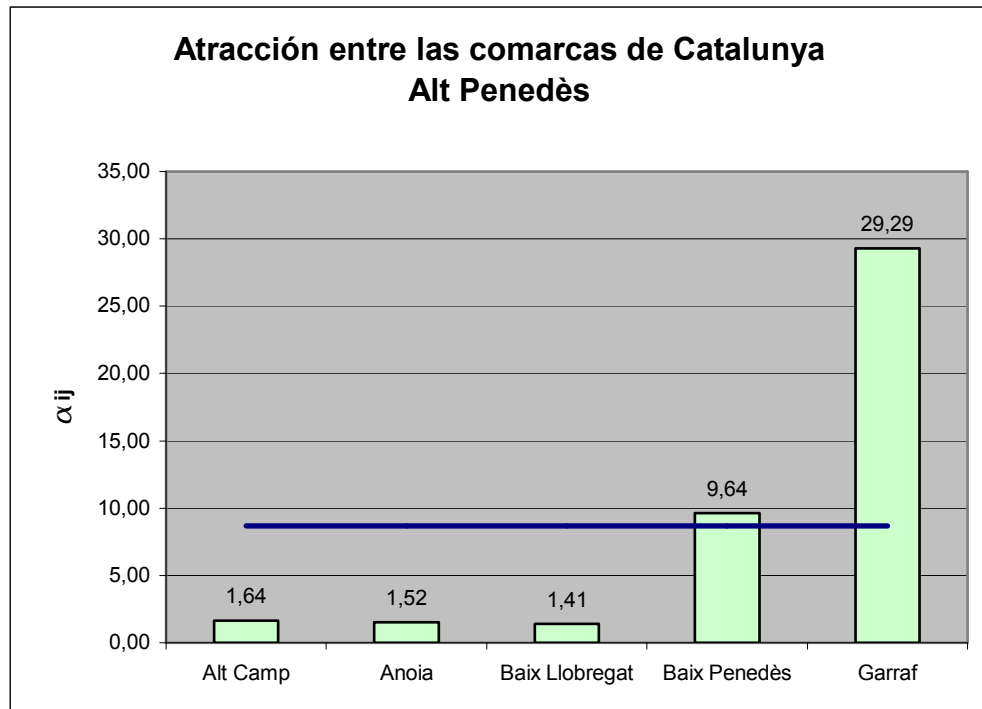


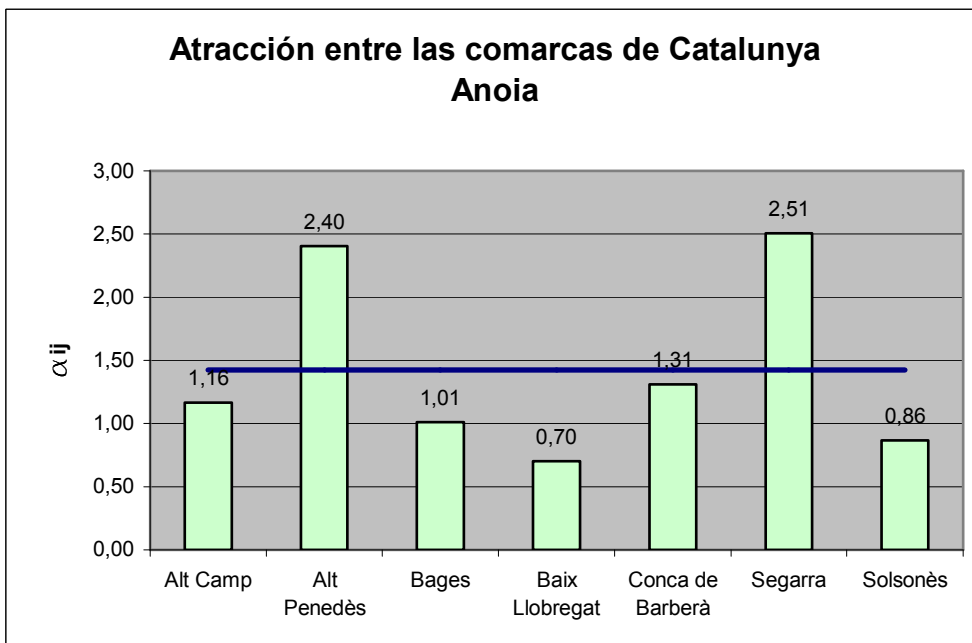
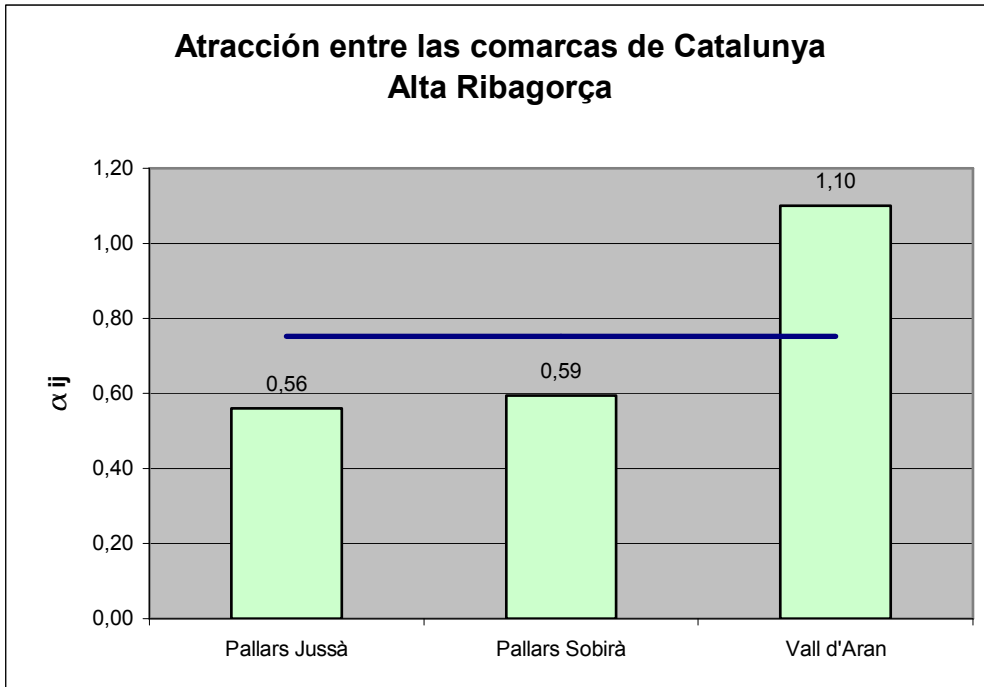


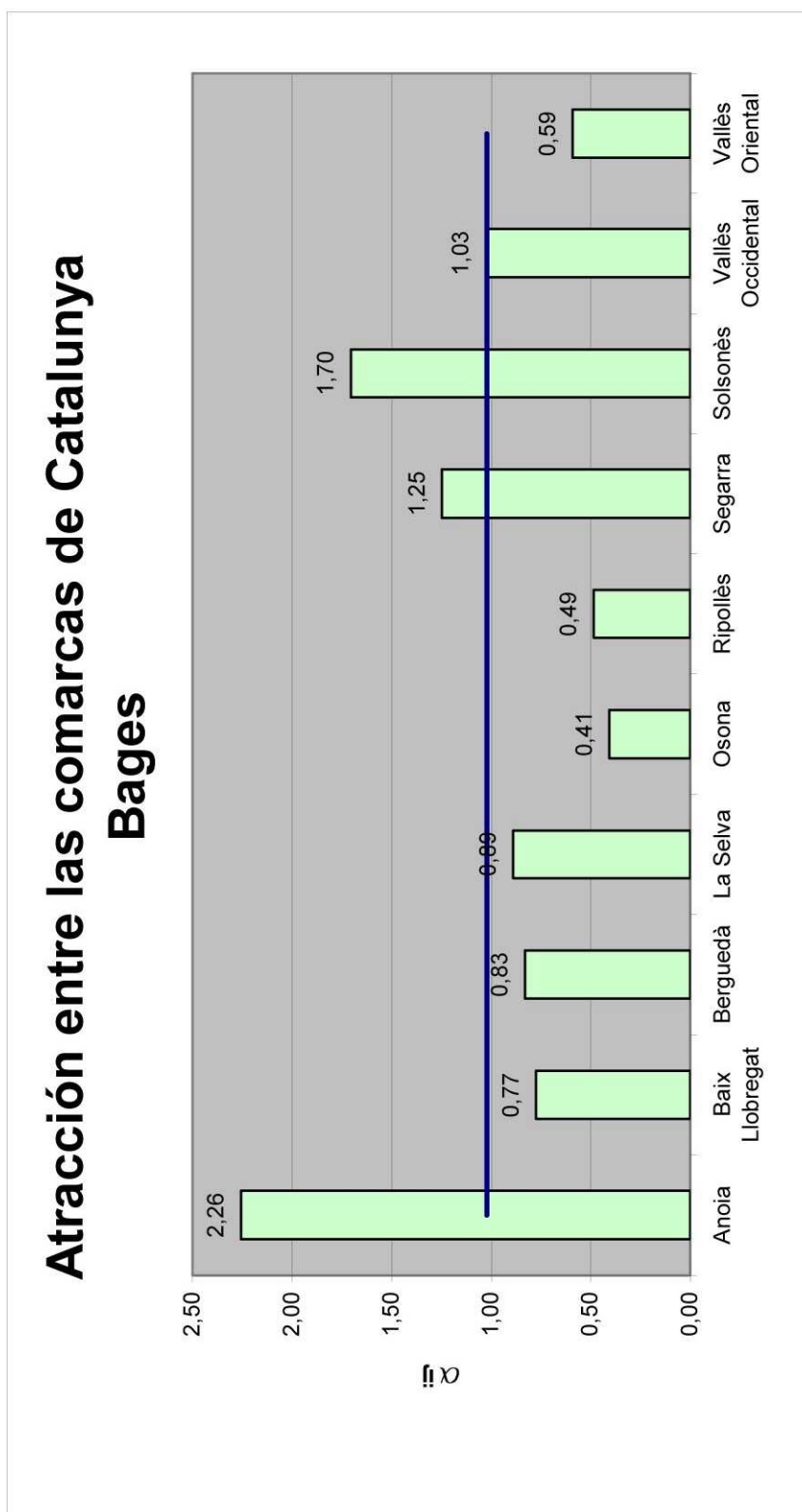


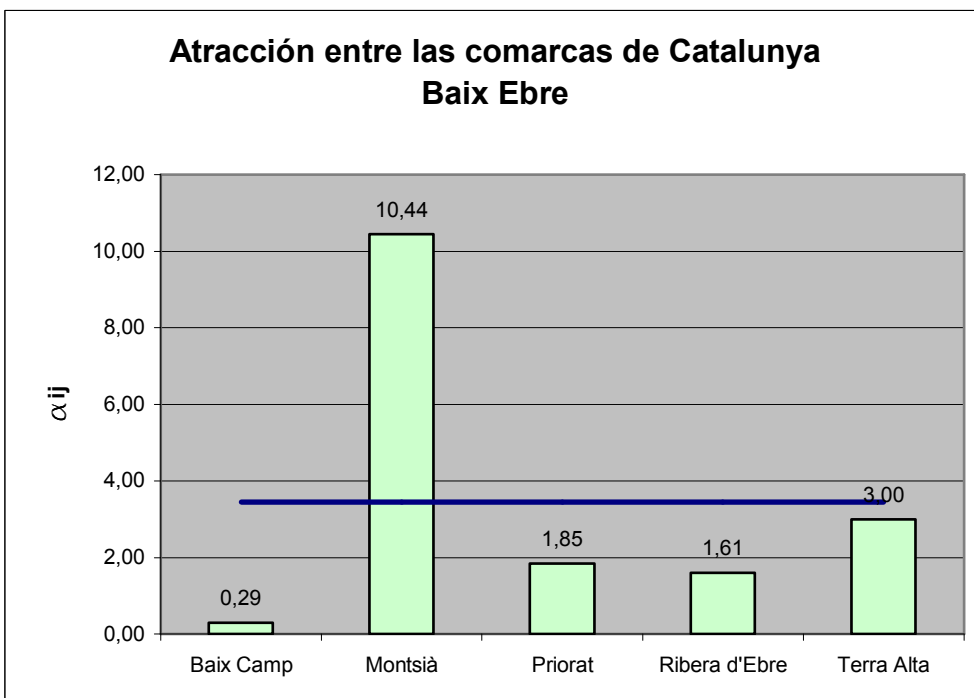
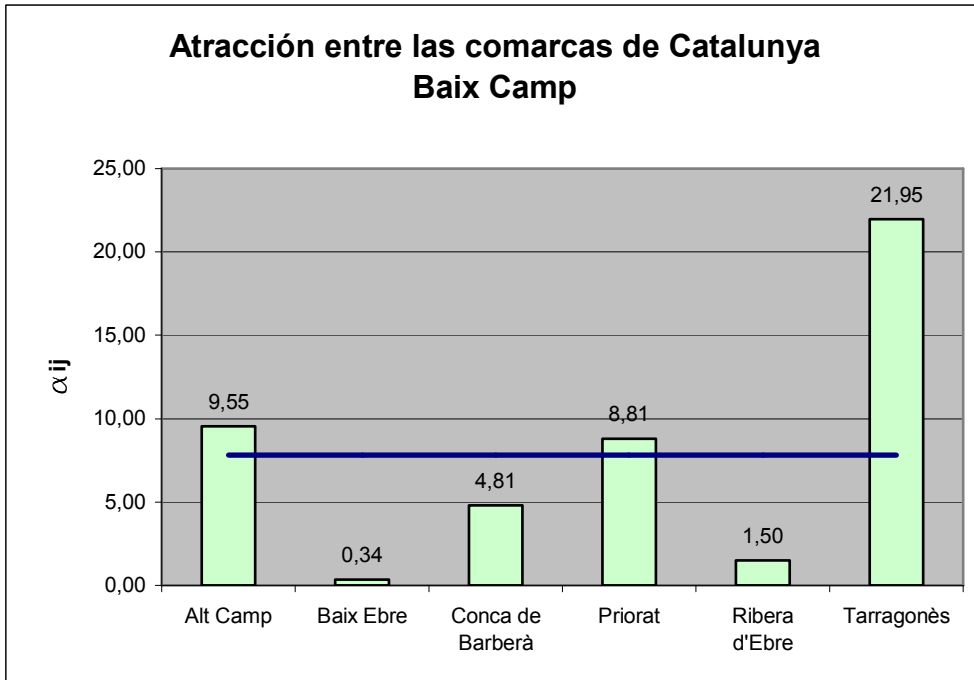
2. Grado de atracción $\alpha_{ij} = 1/\rho_{ij}$

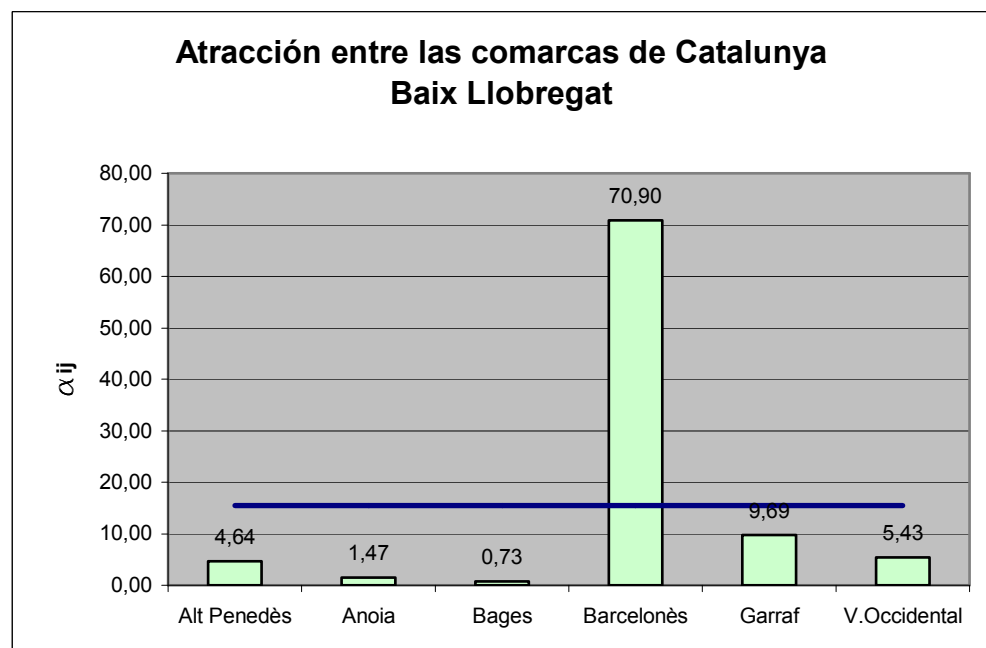
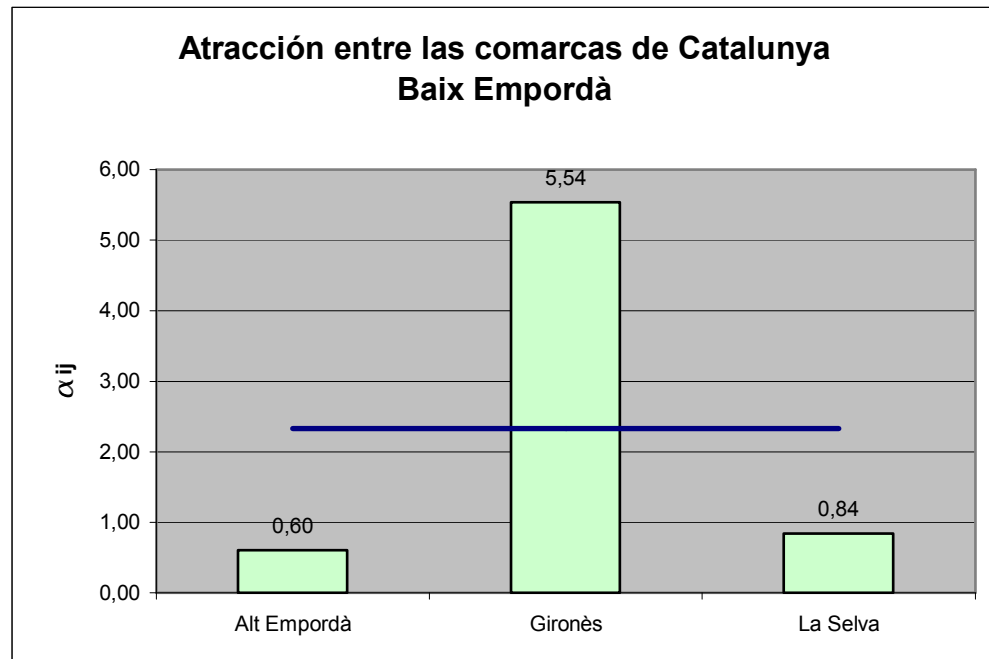


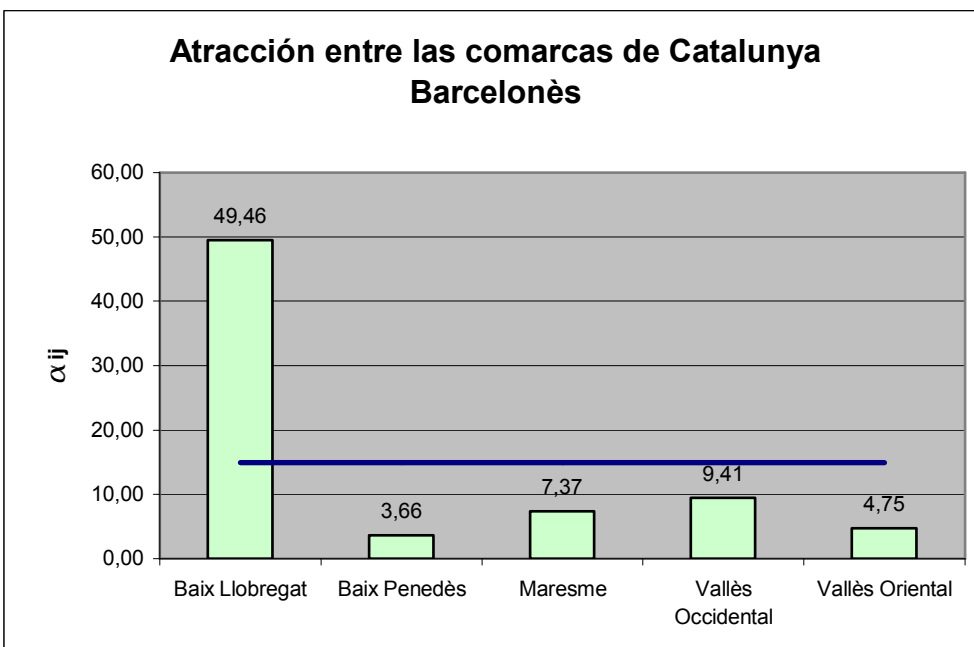
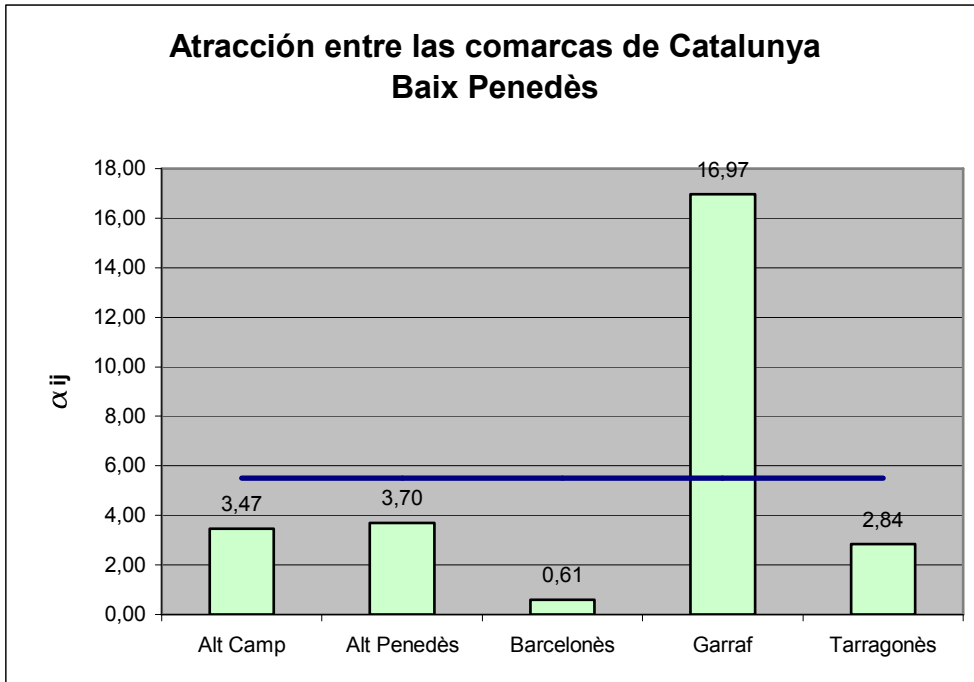


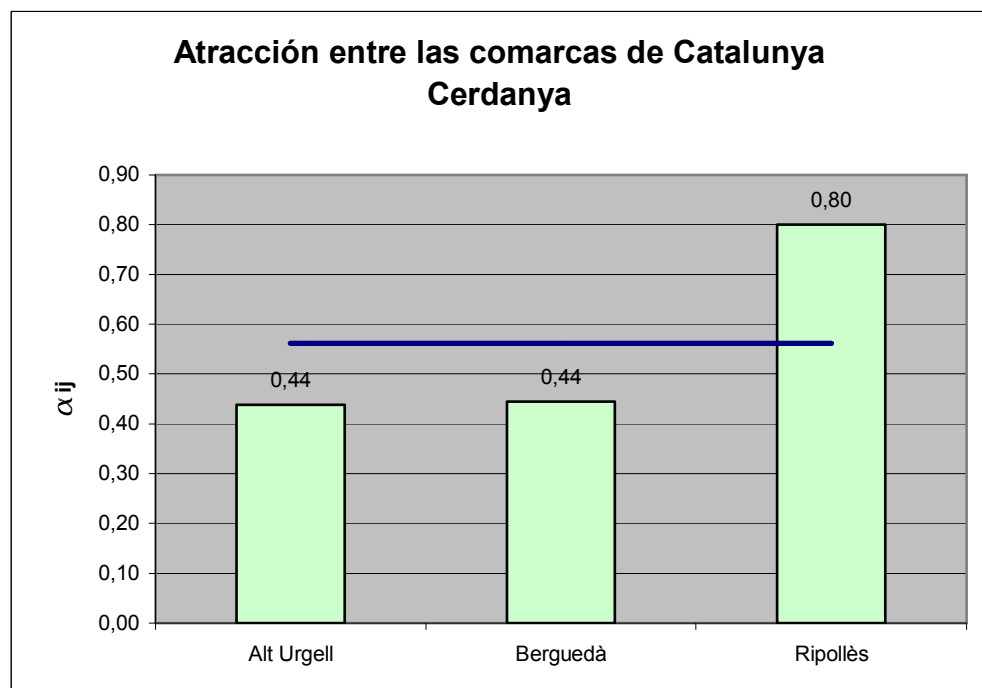
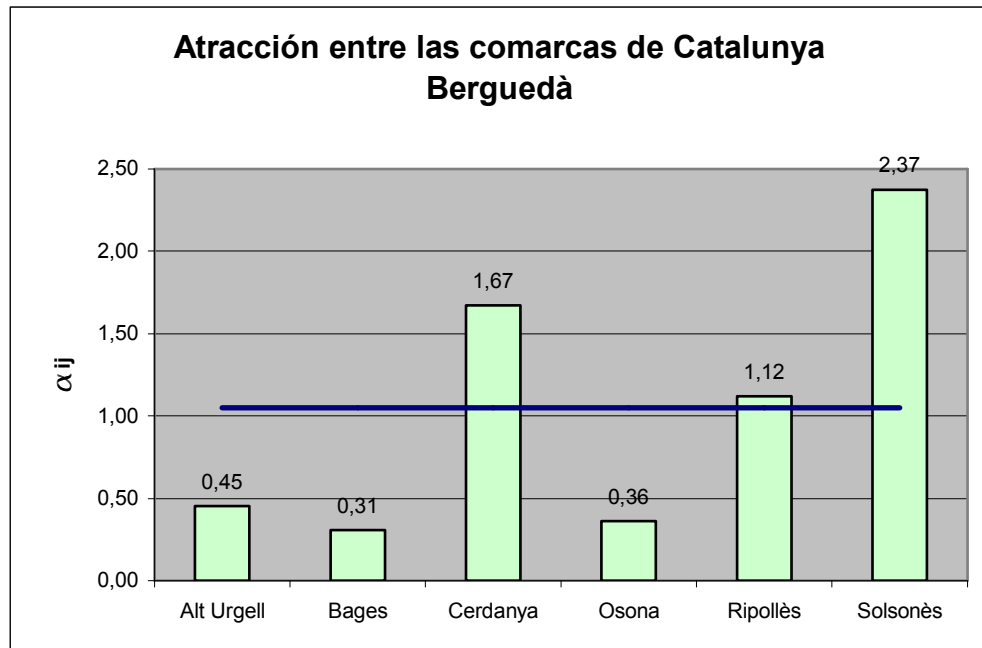


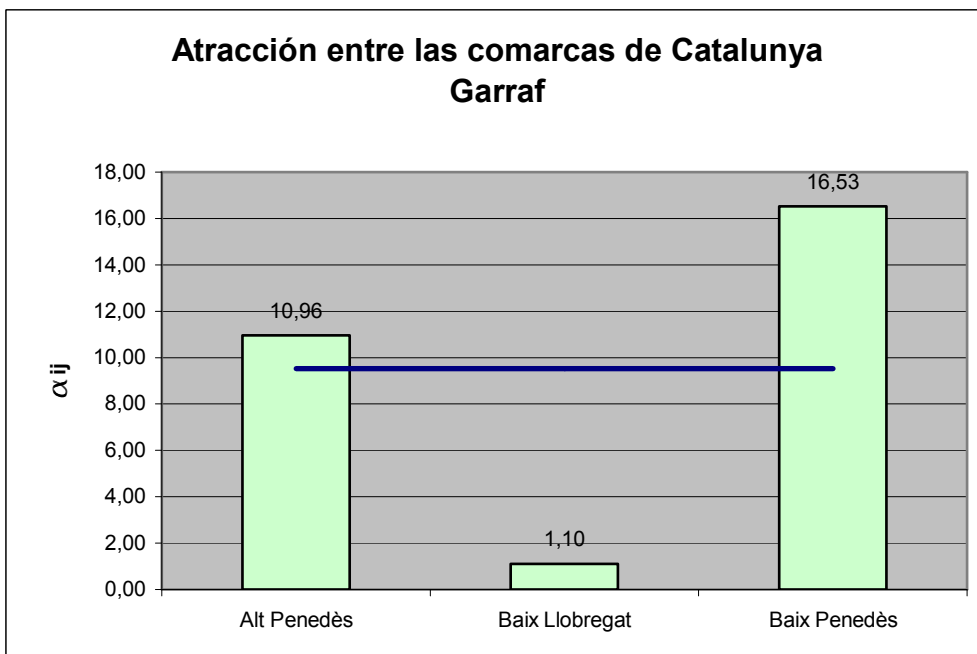
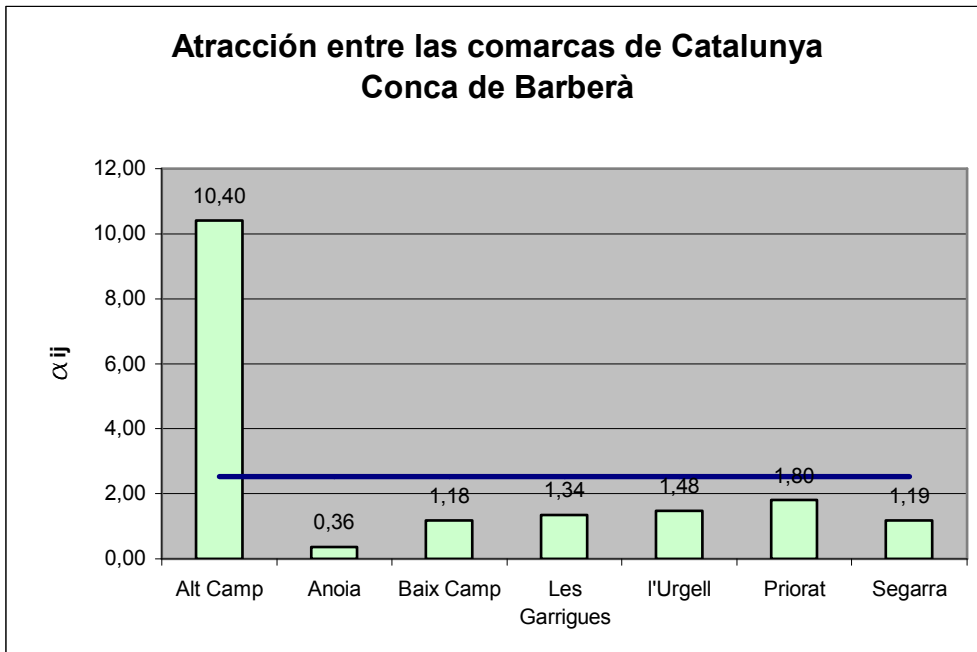


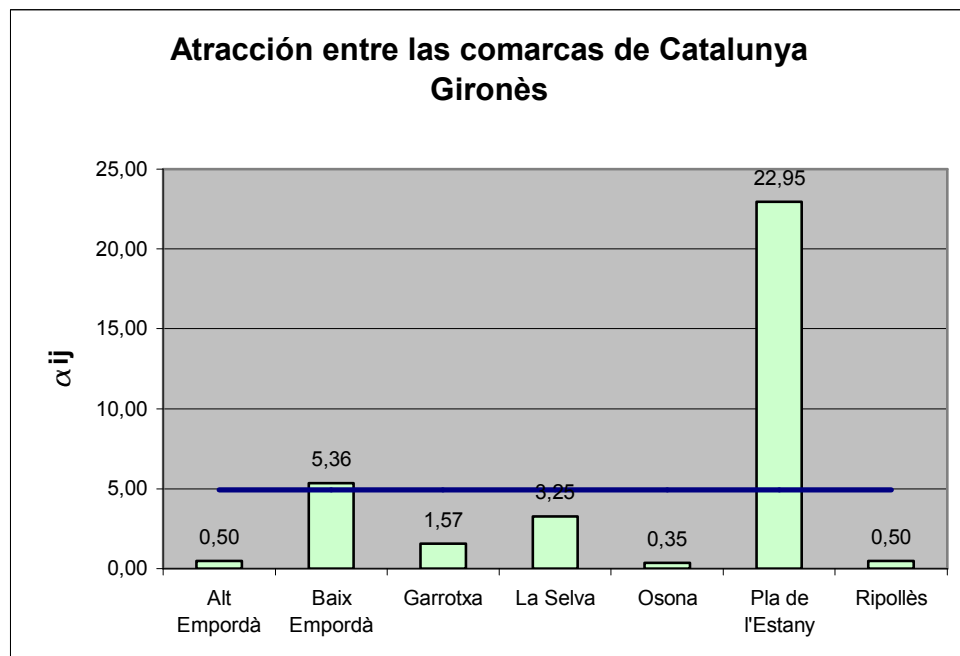
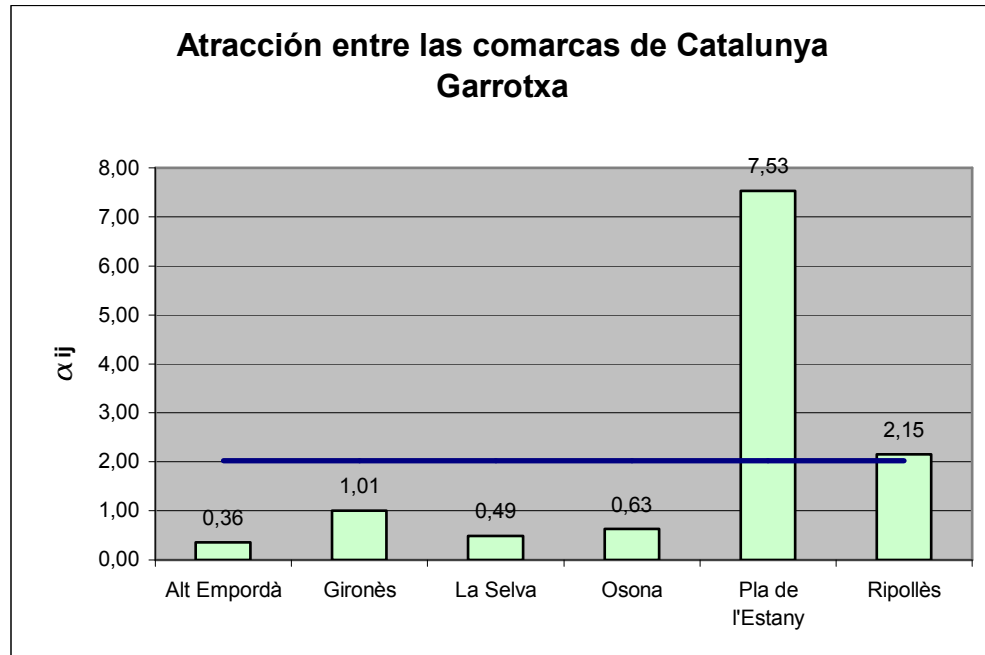


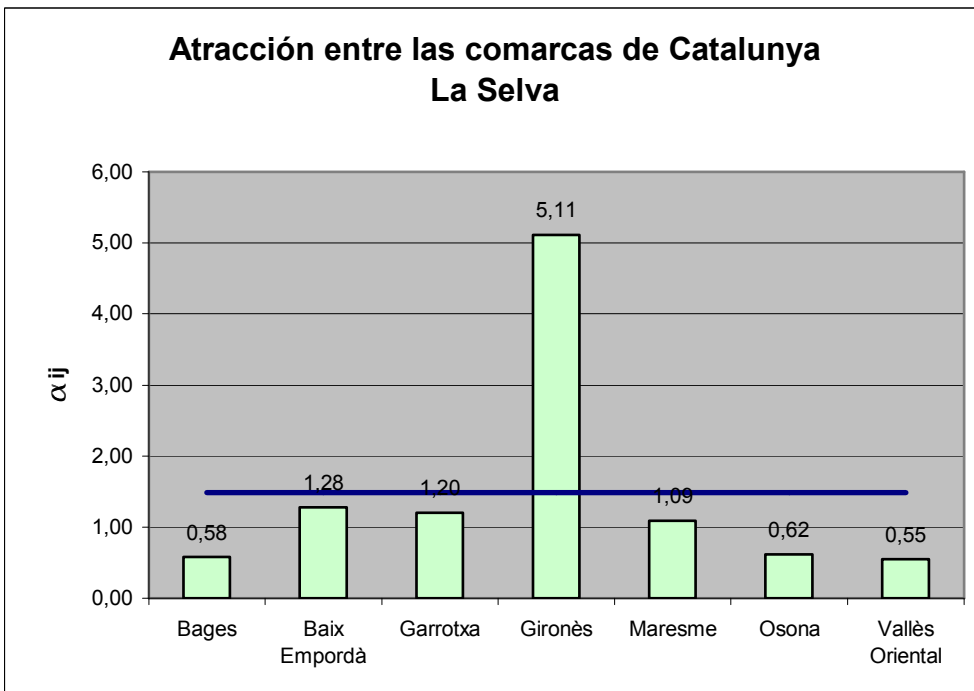
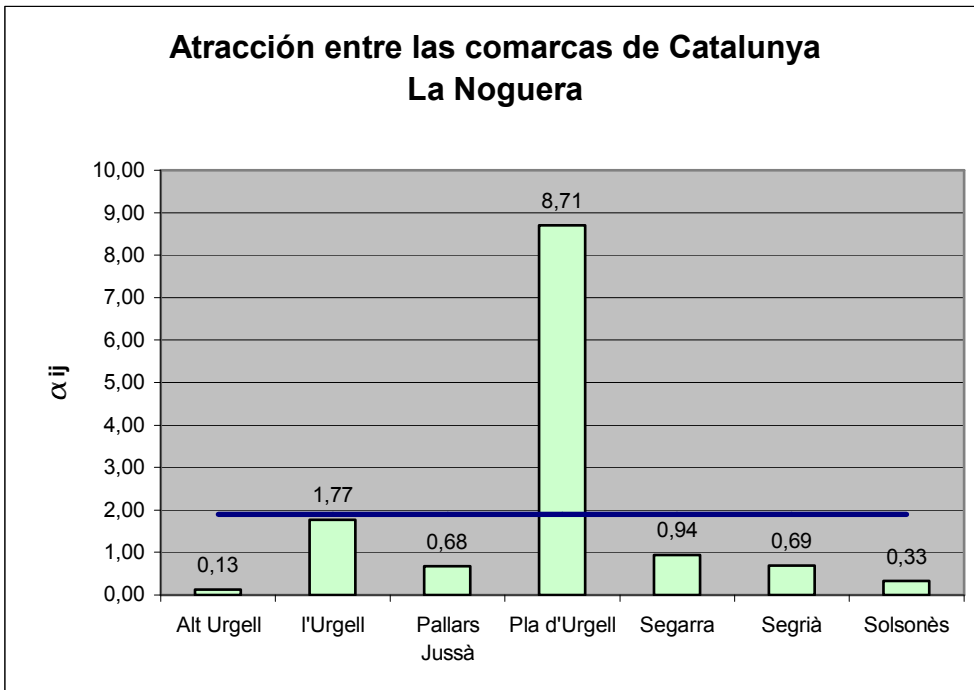


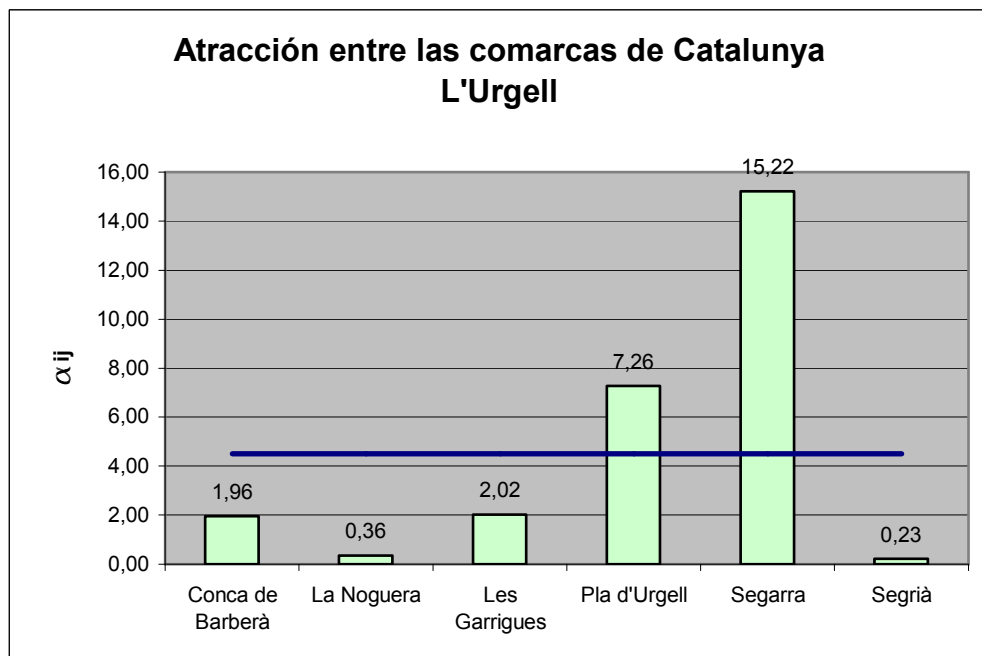
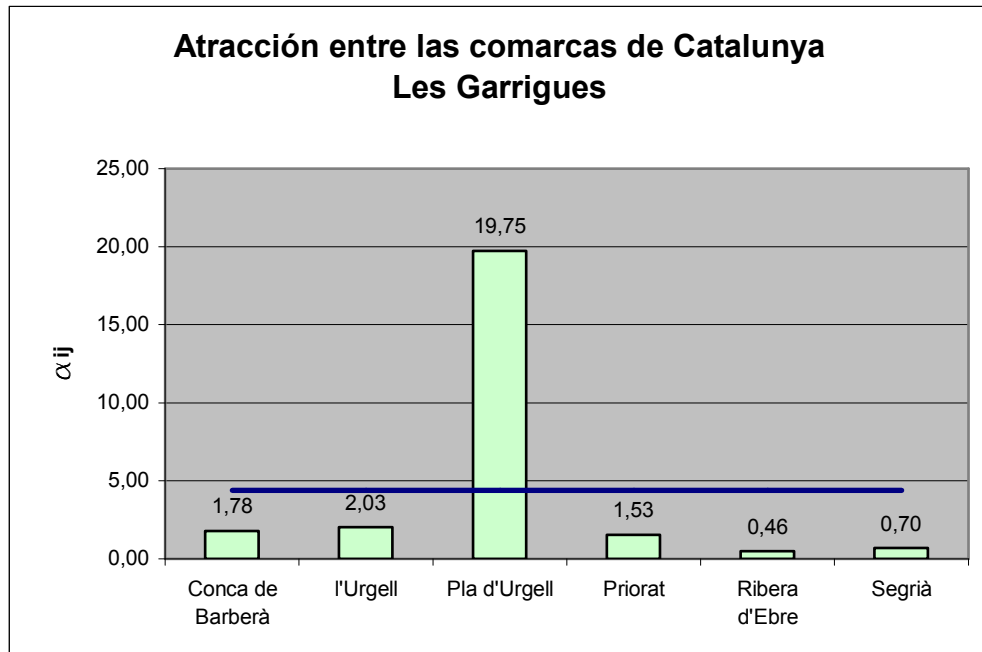


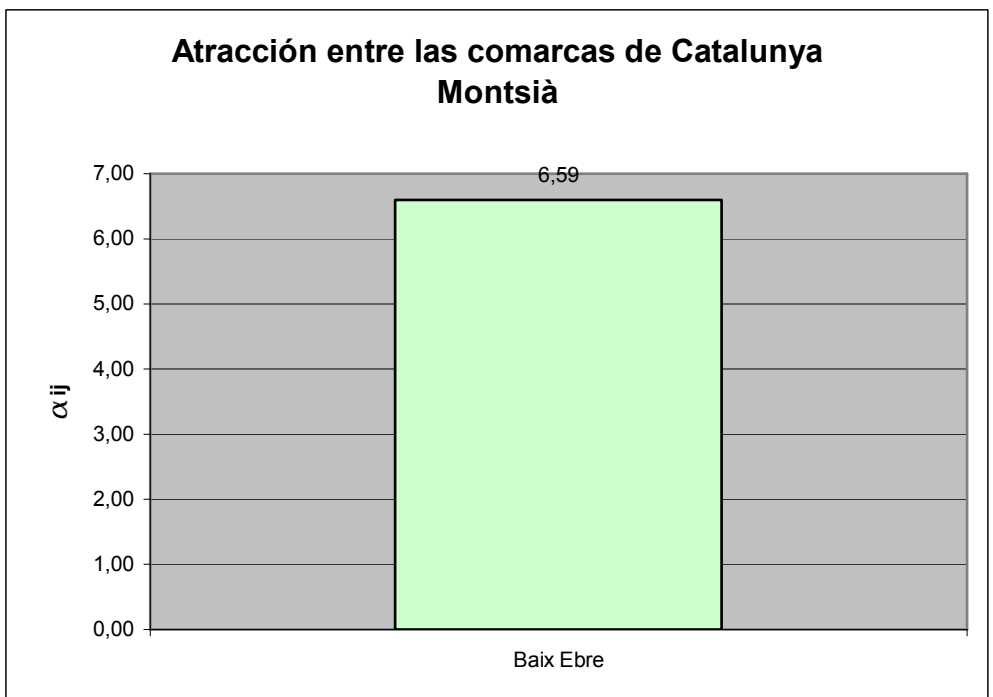
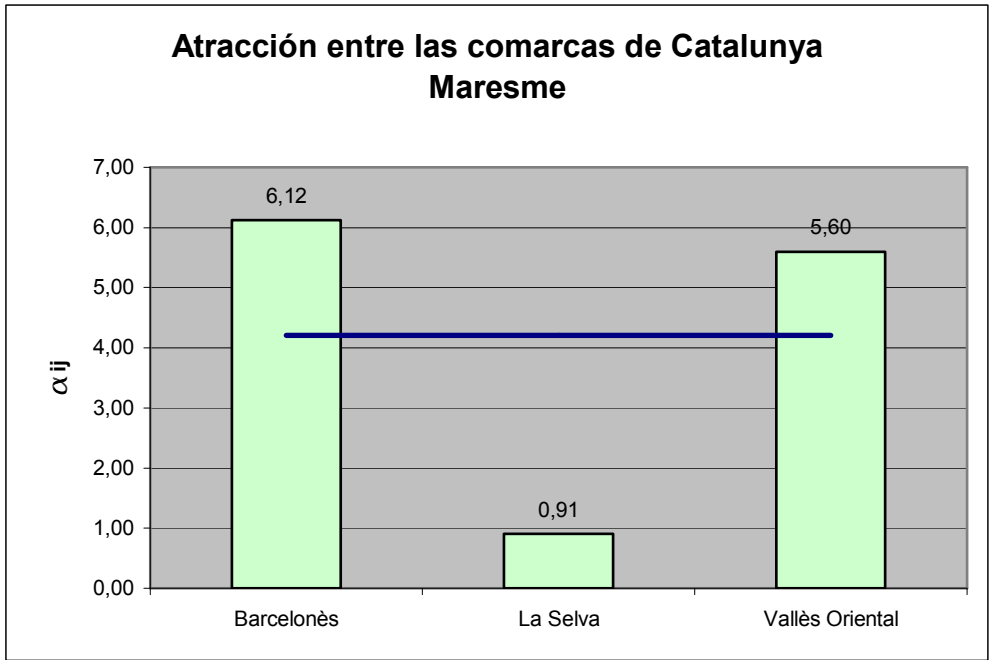


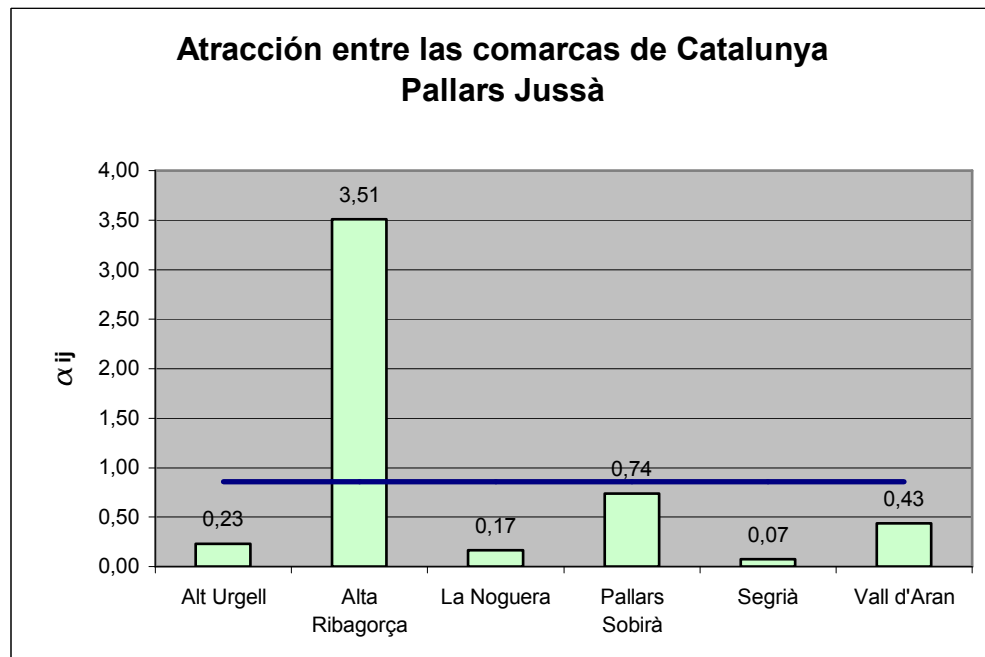
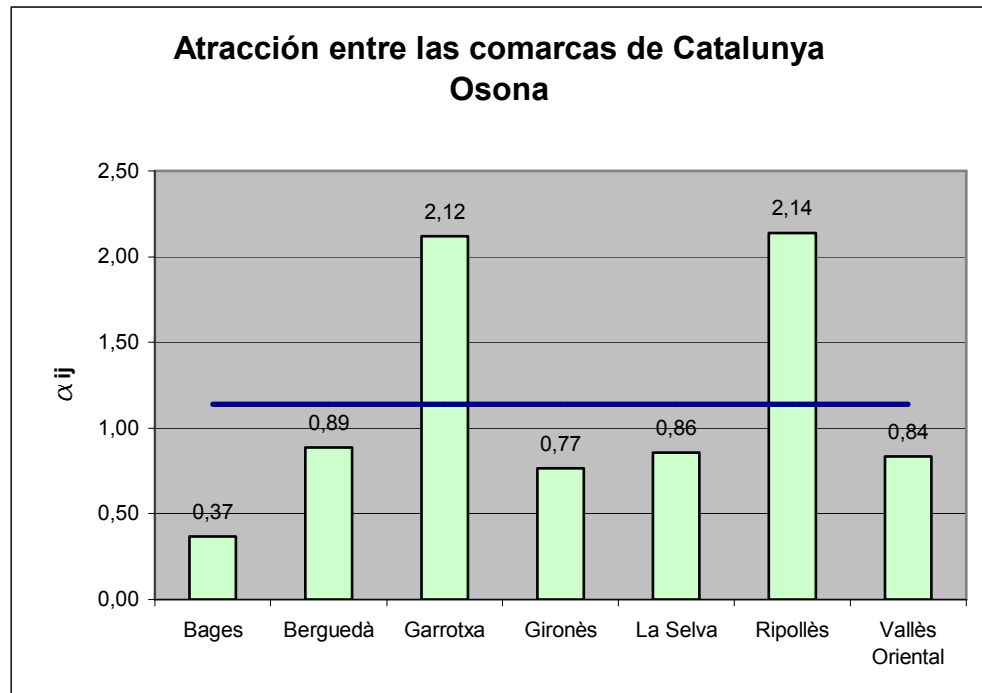


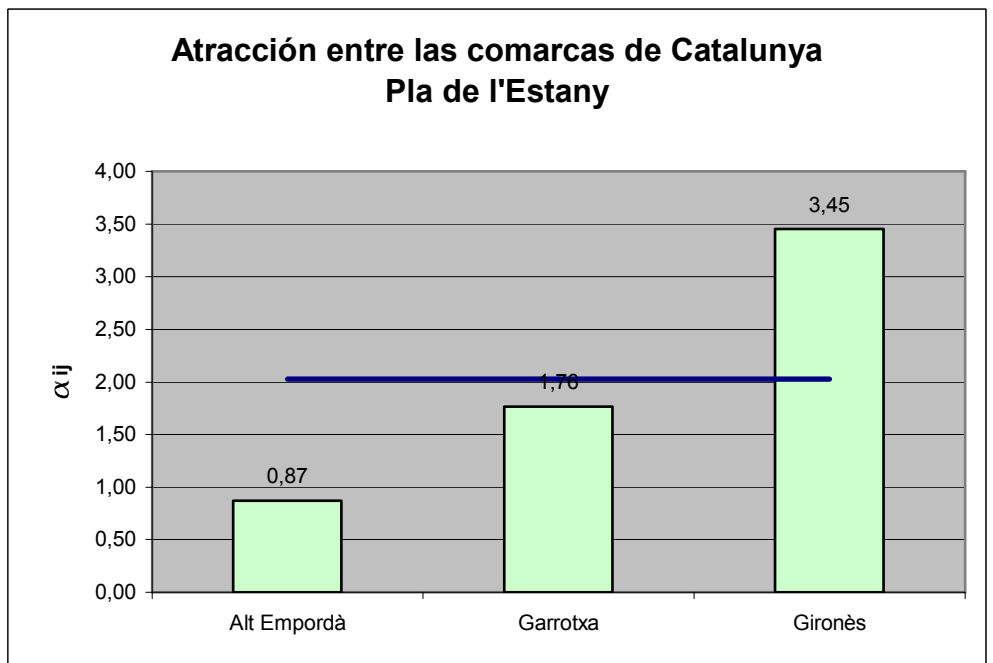
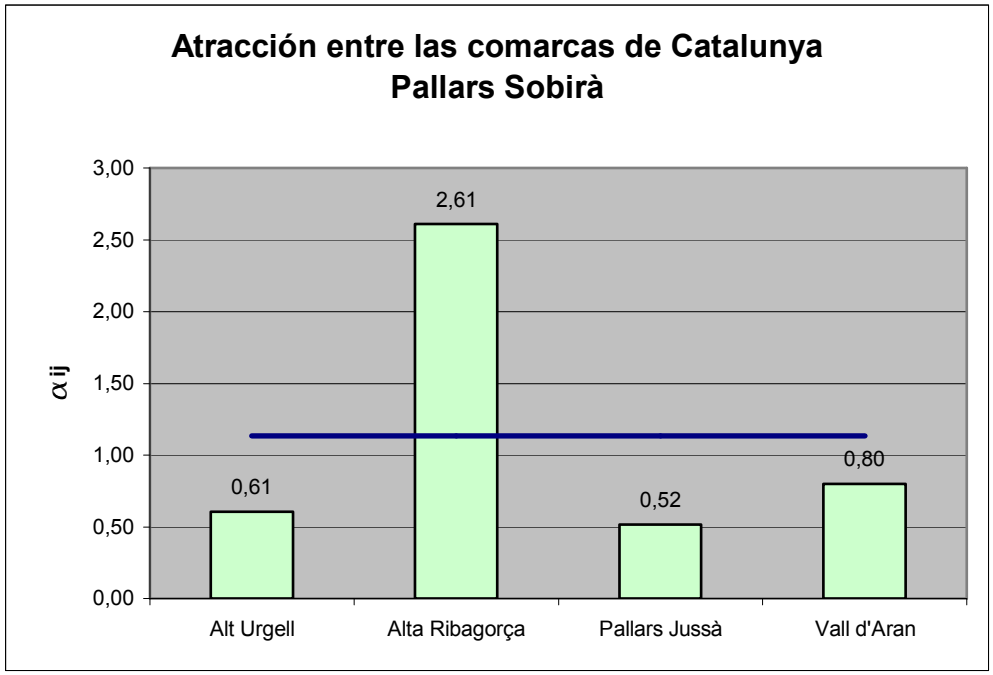


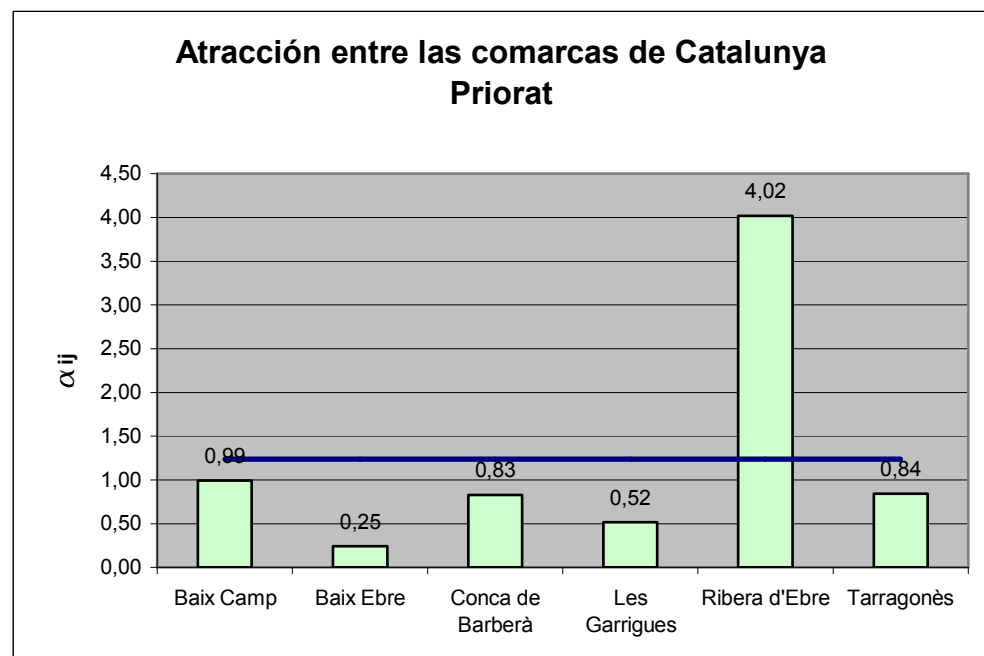
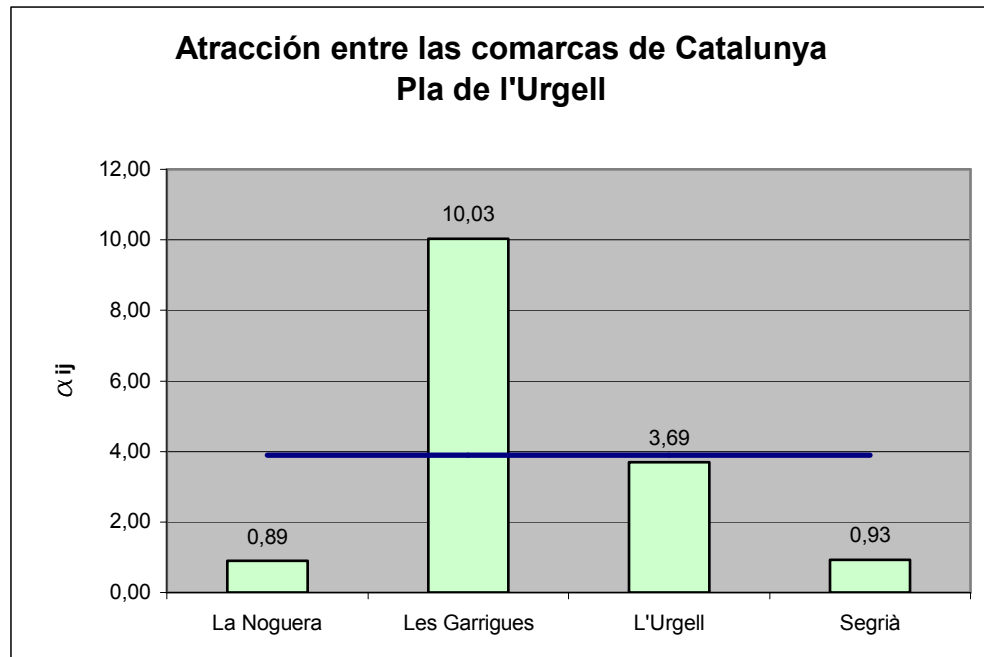


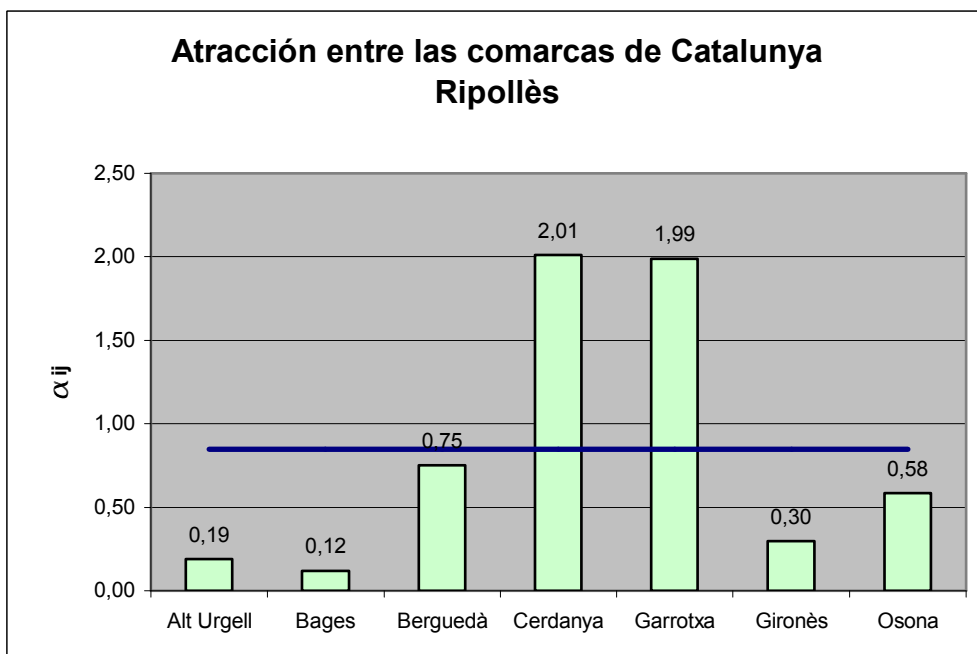
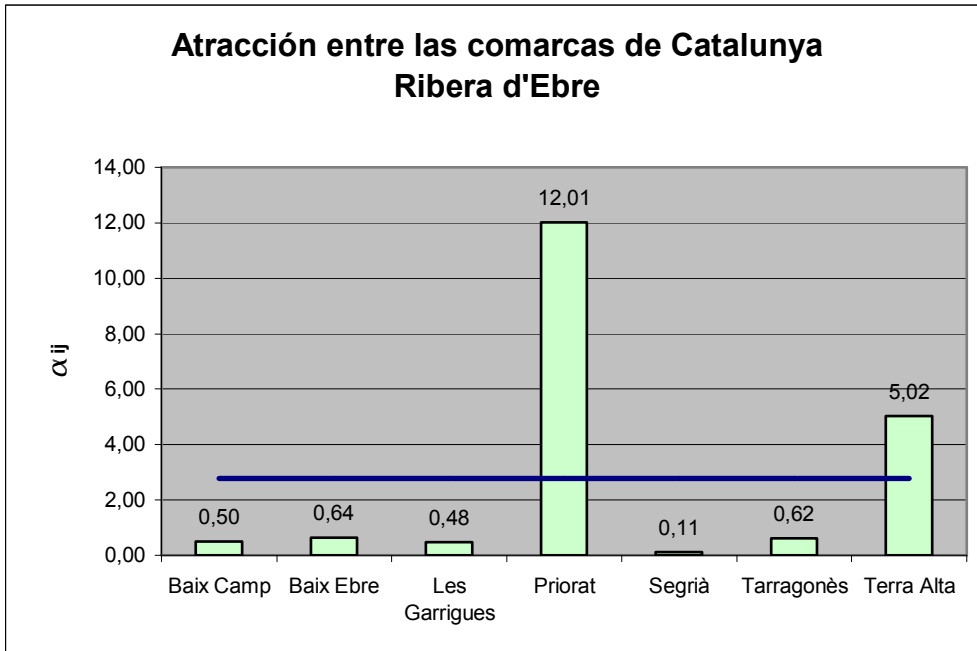


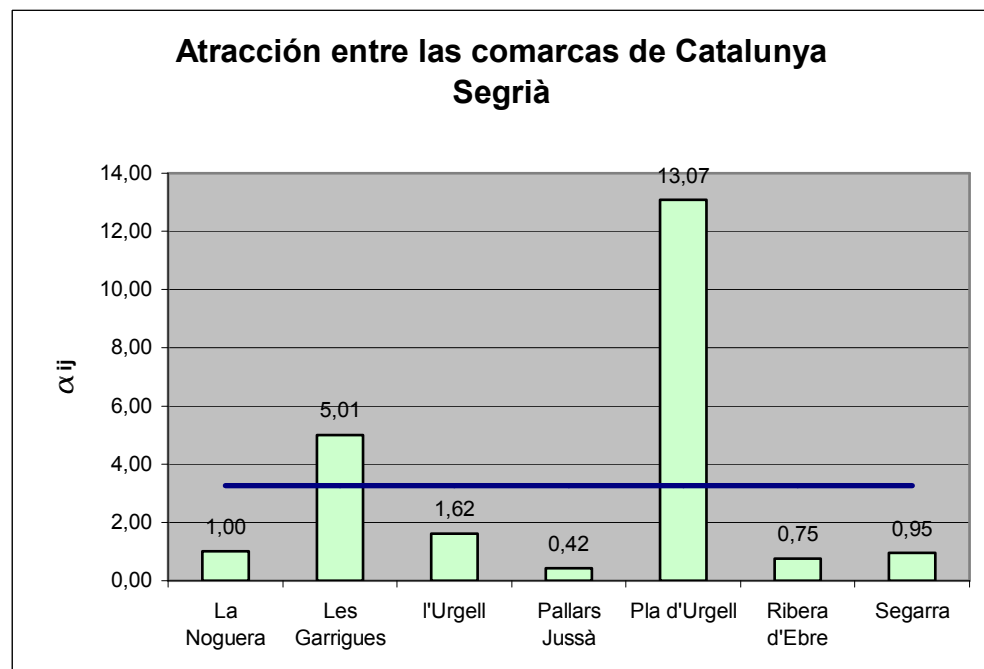
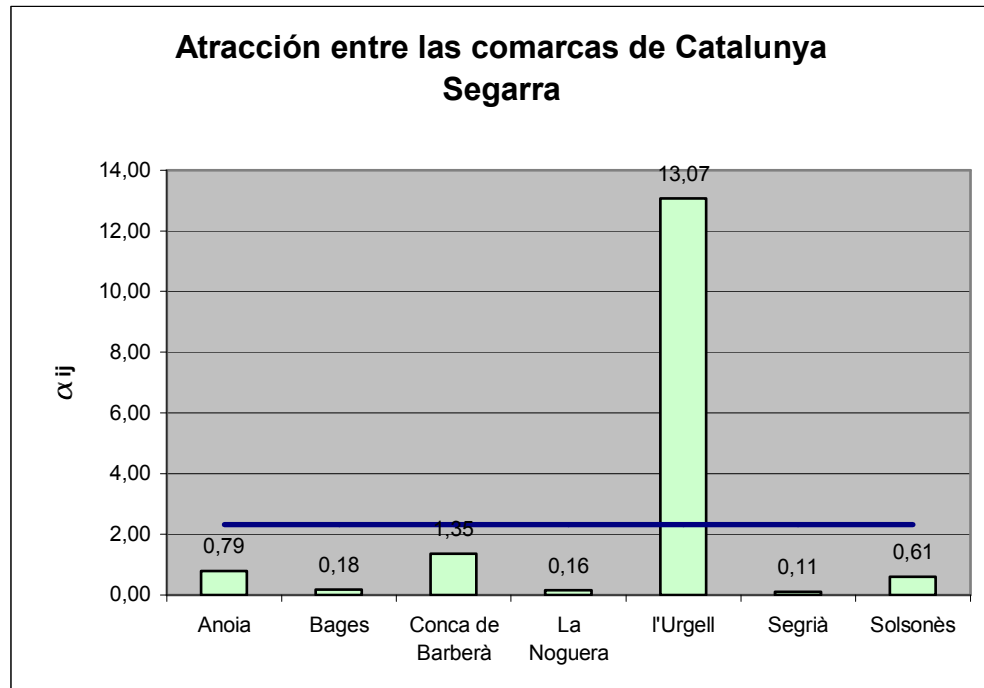


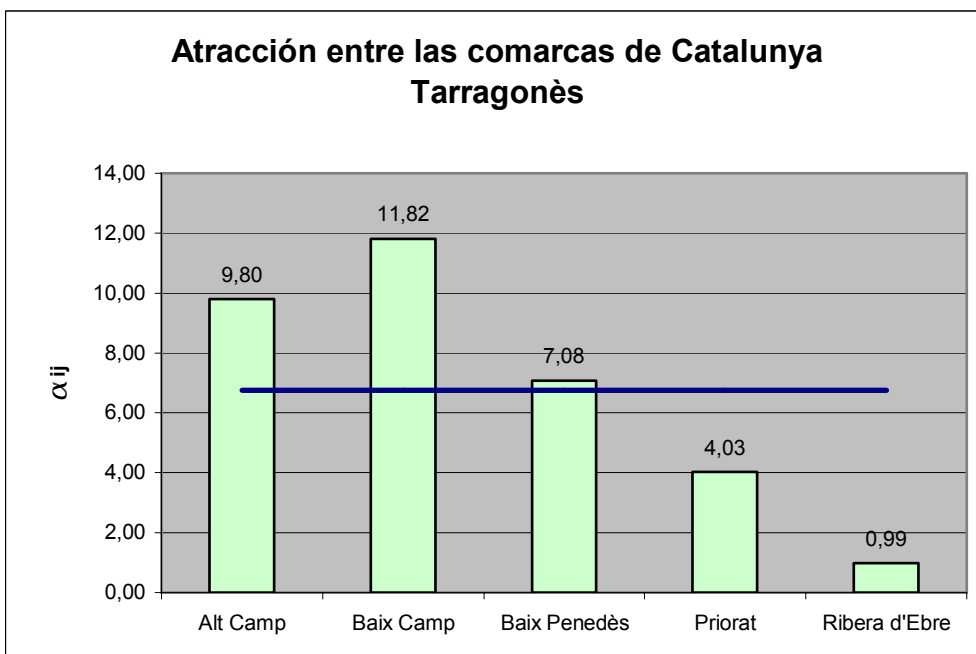
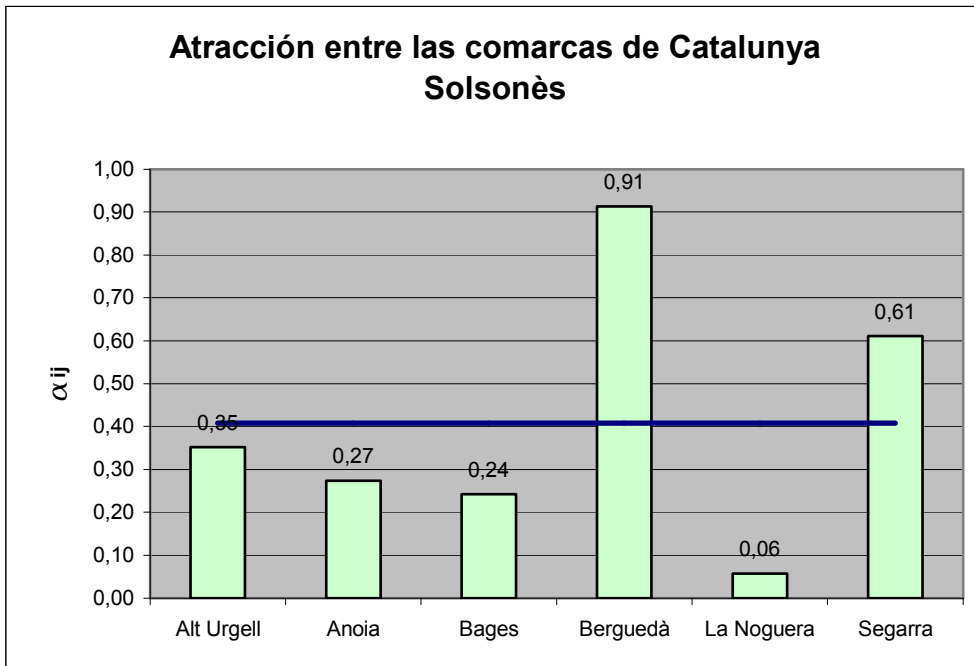


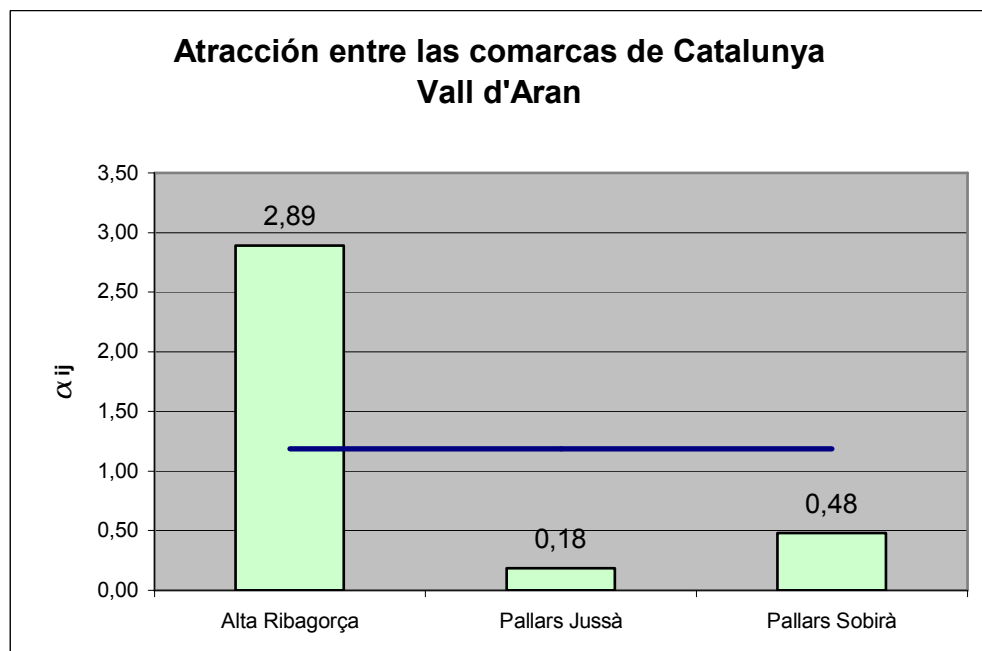
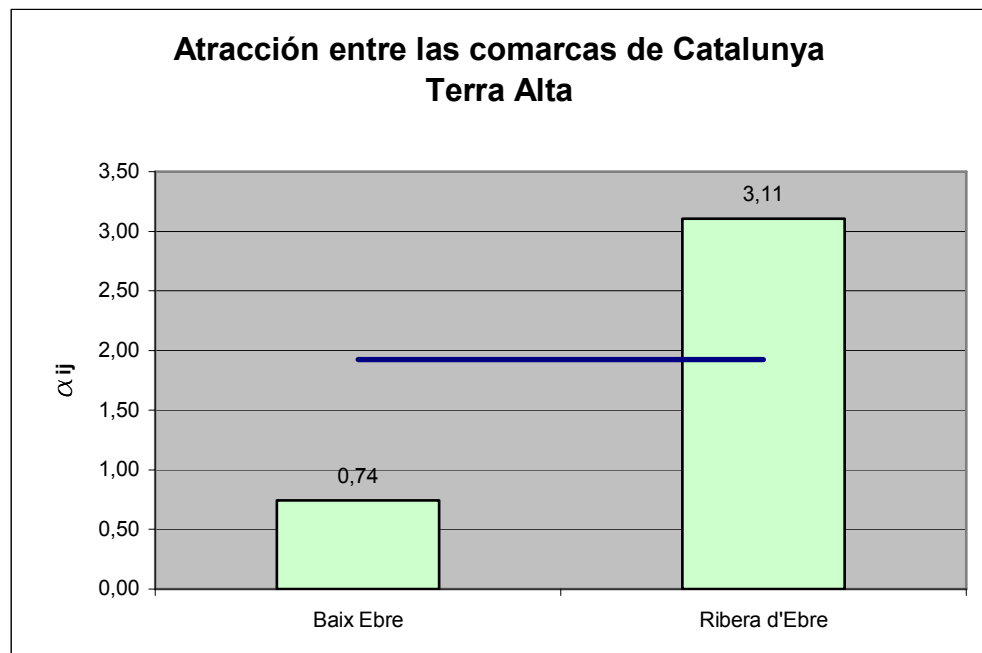


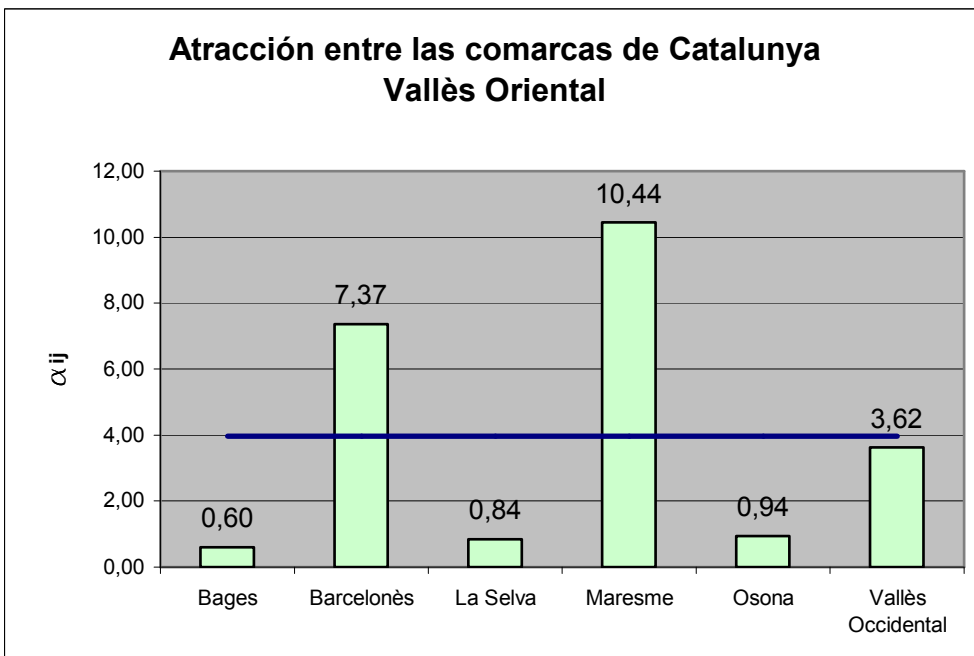
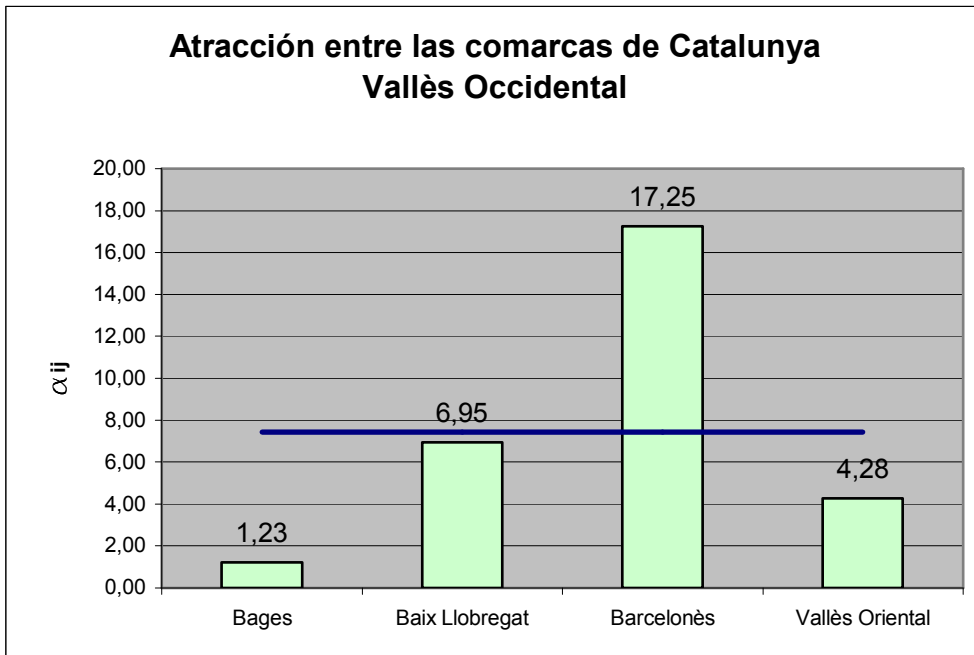




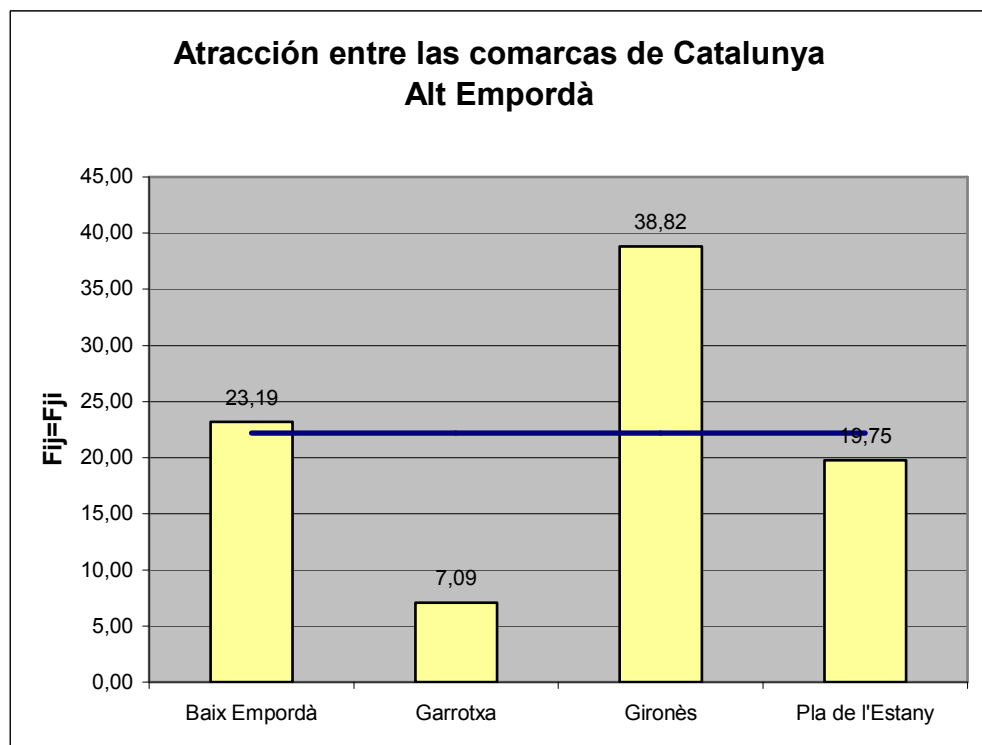
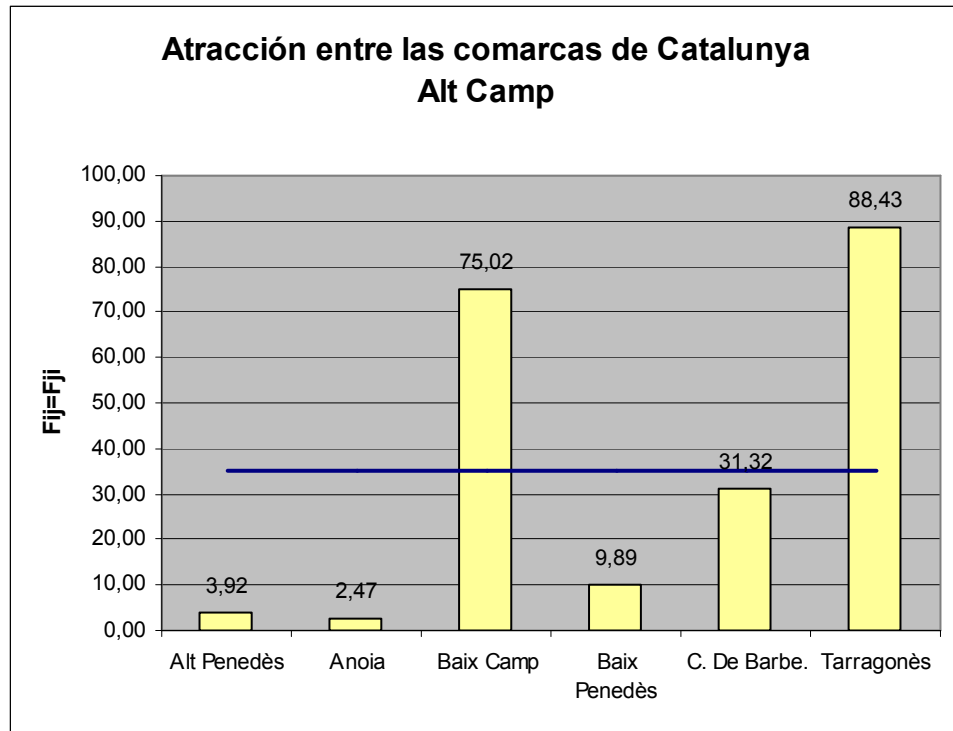


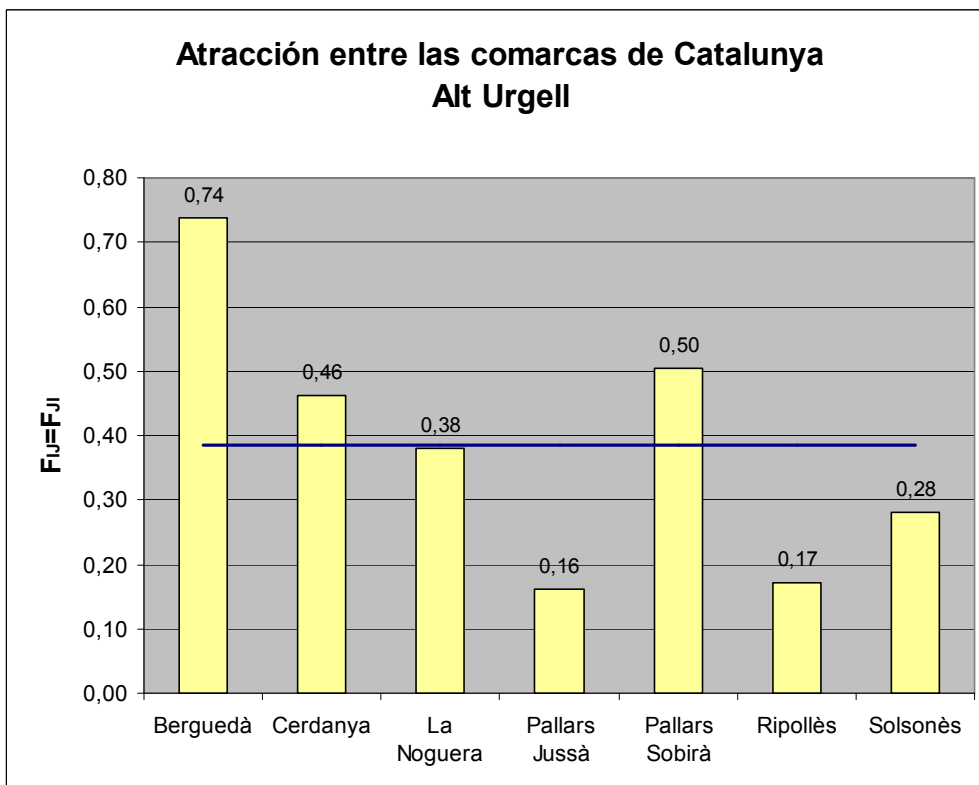
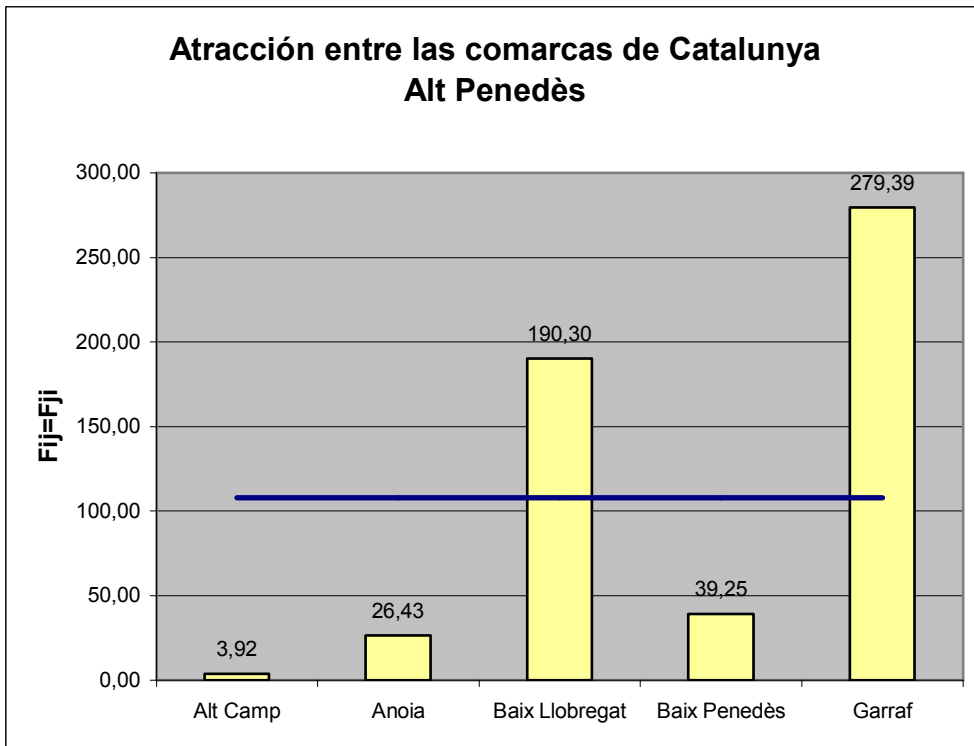


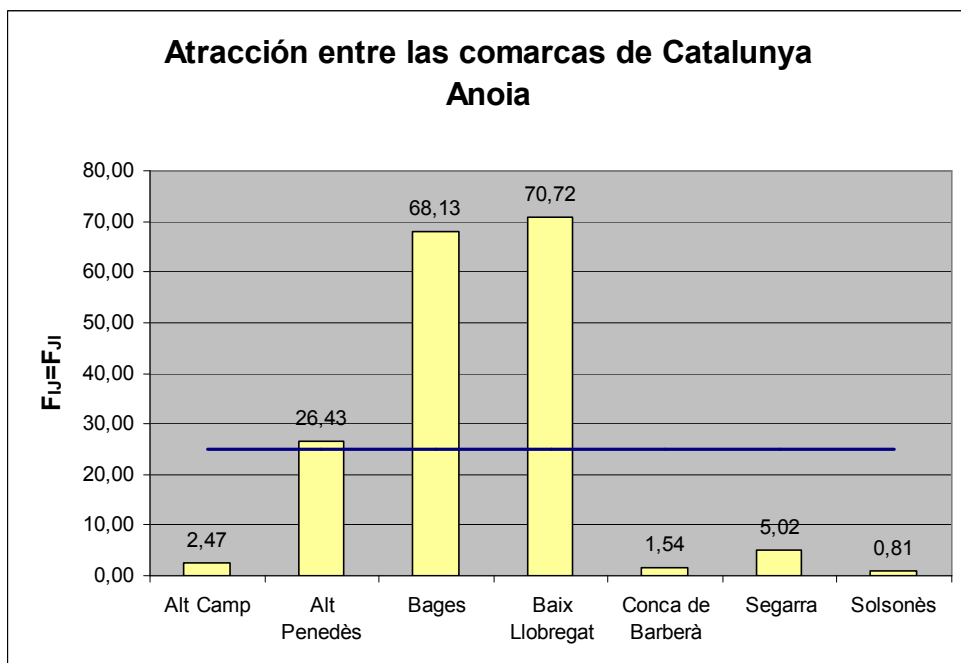
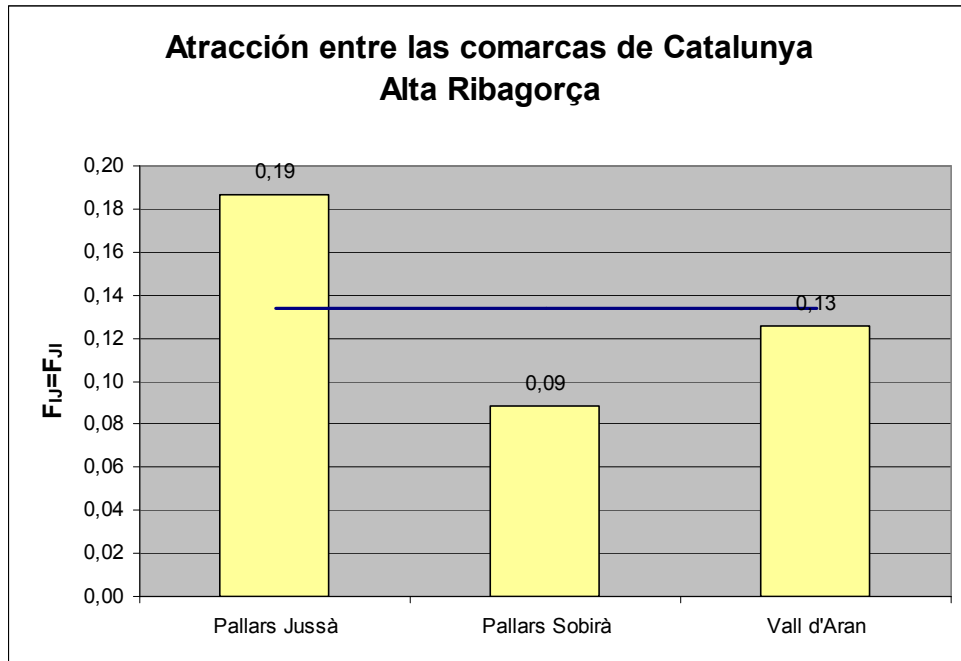


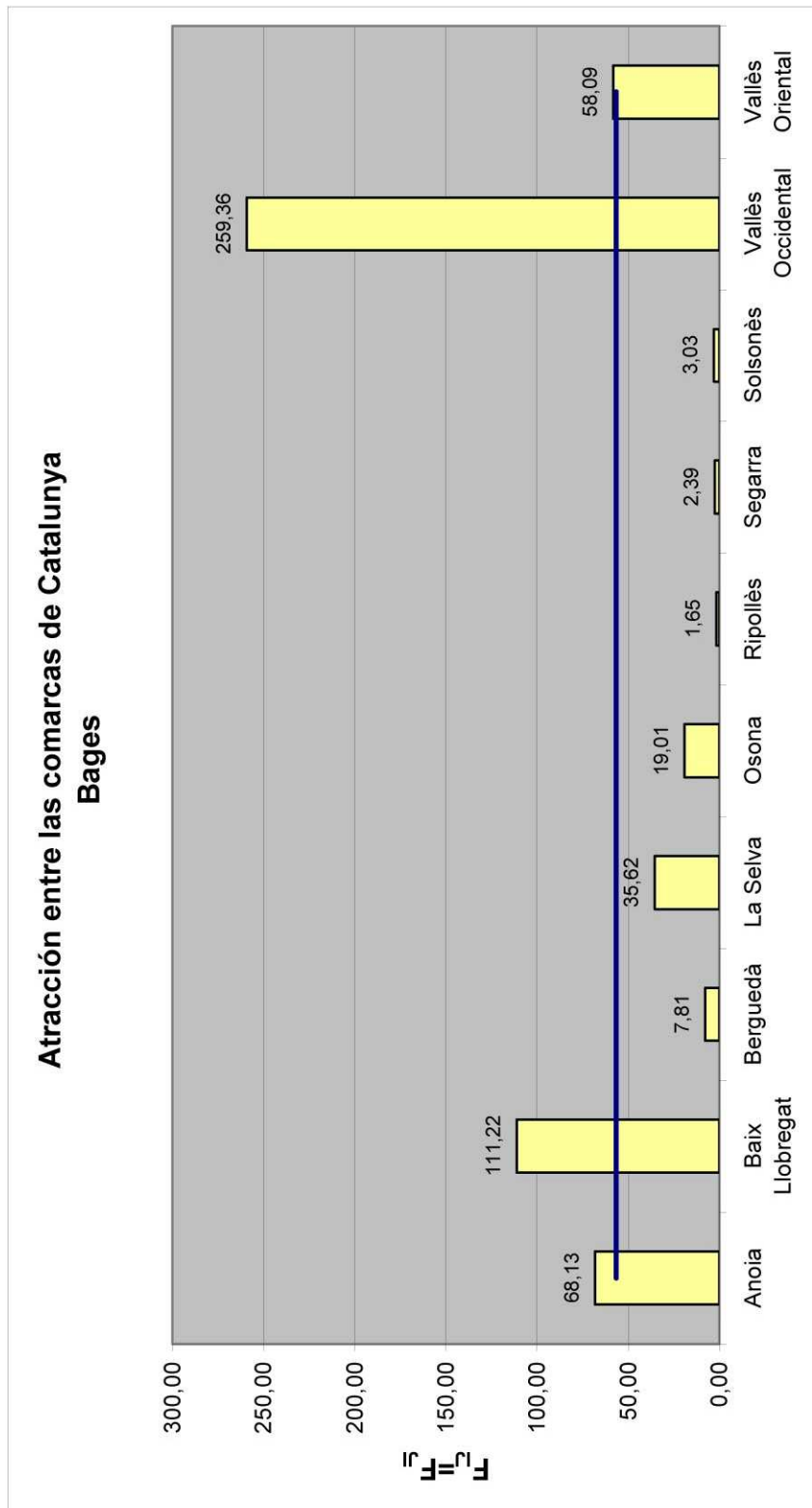


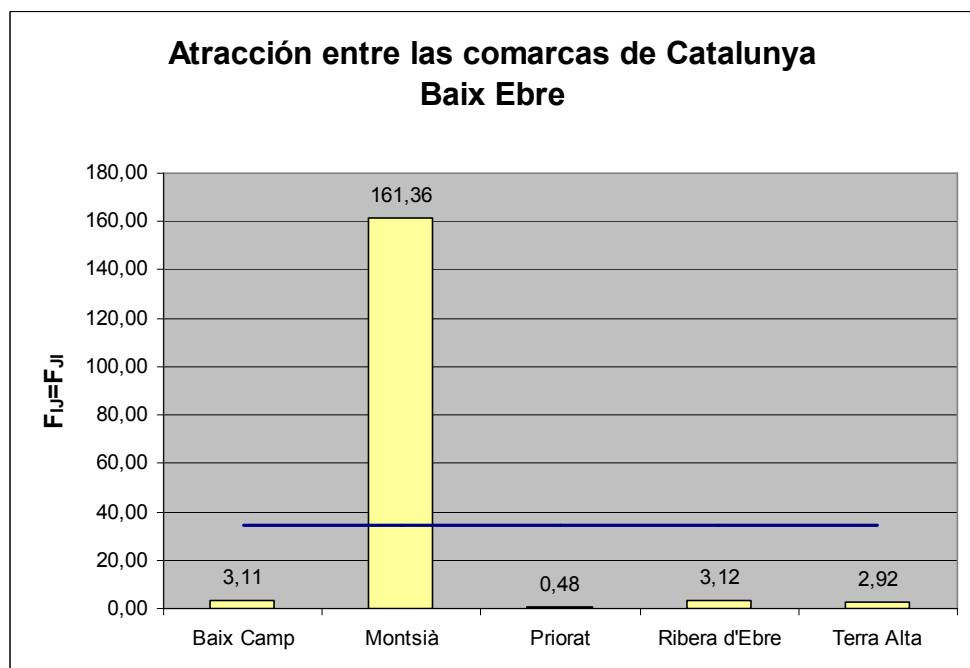
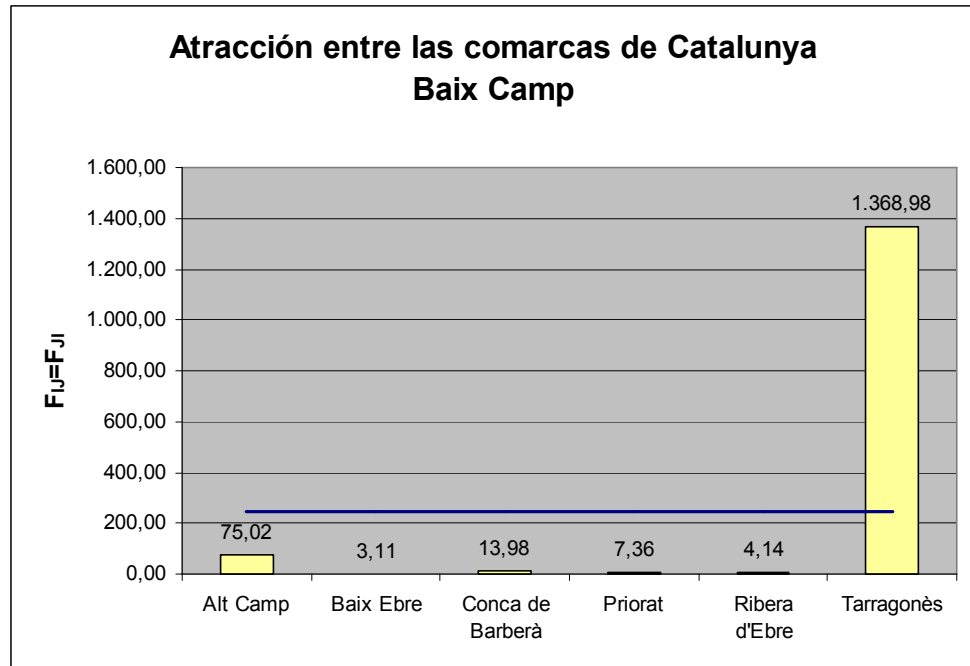
3. Fuerza de atracción económica $F_{ij} = F_{ji}$

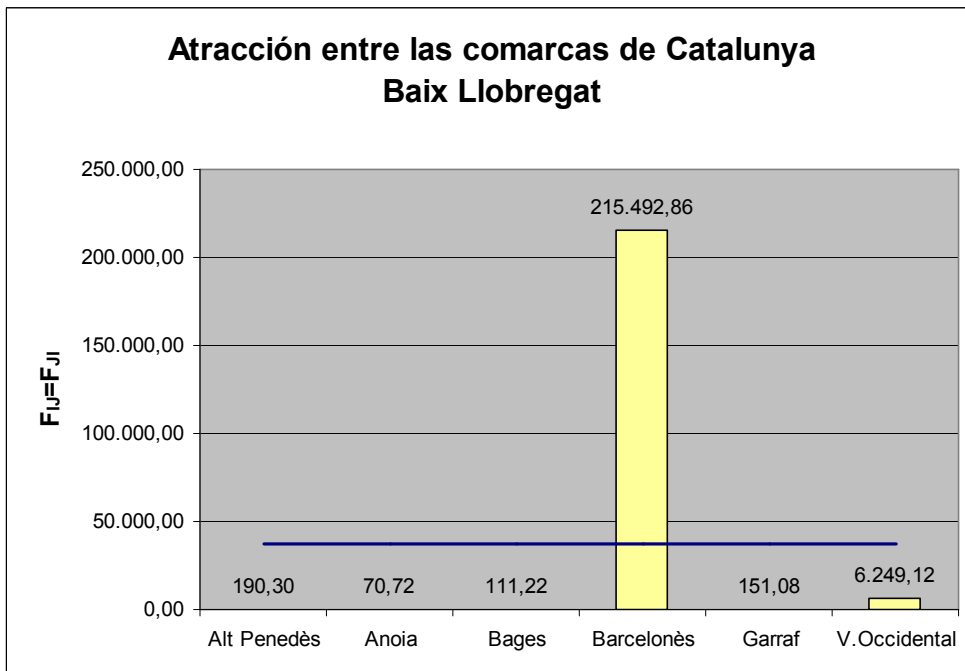
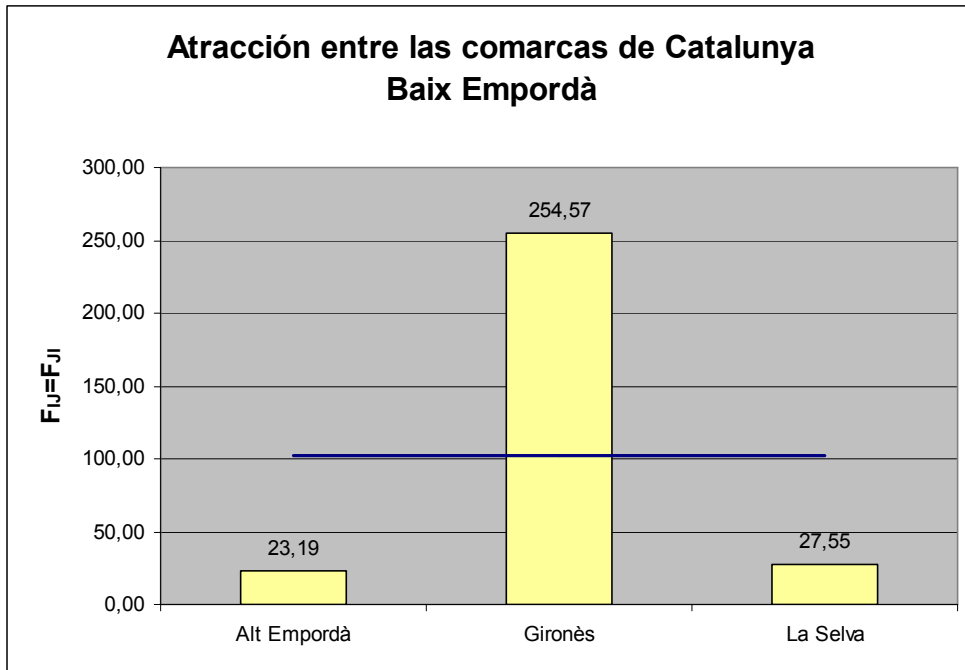


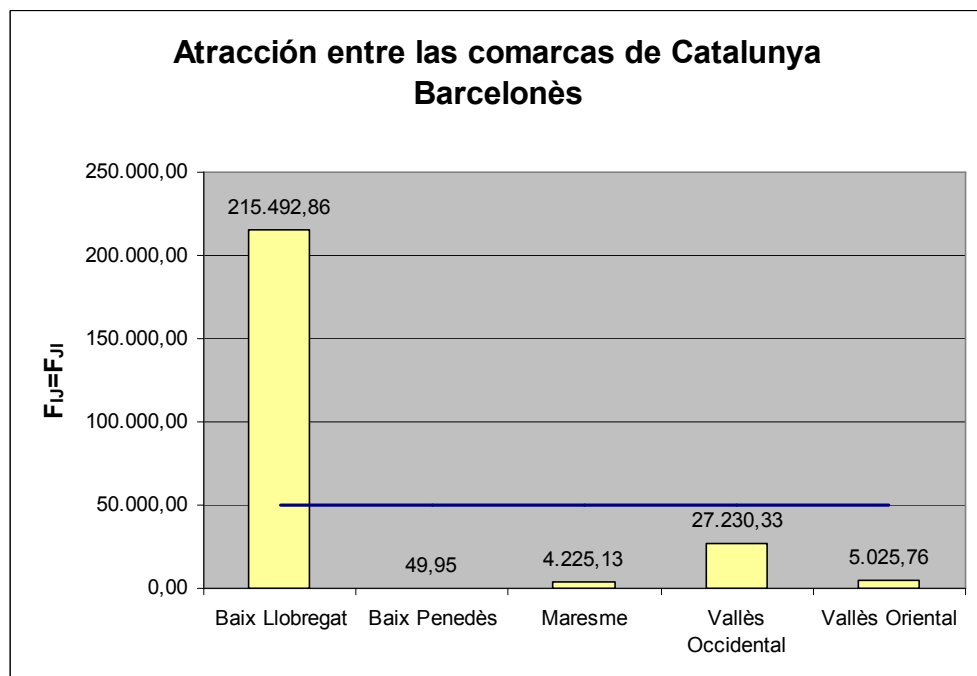
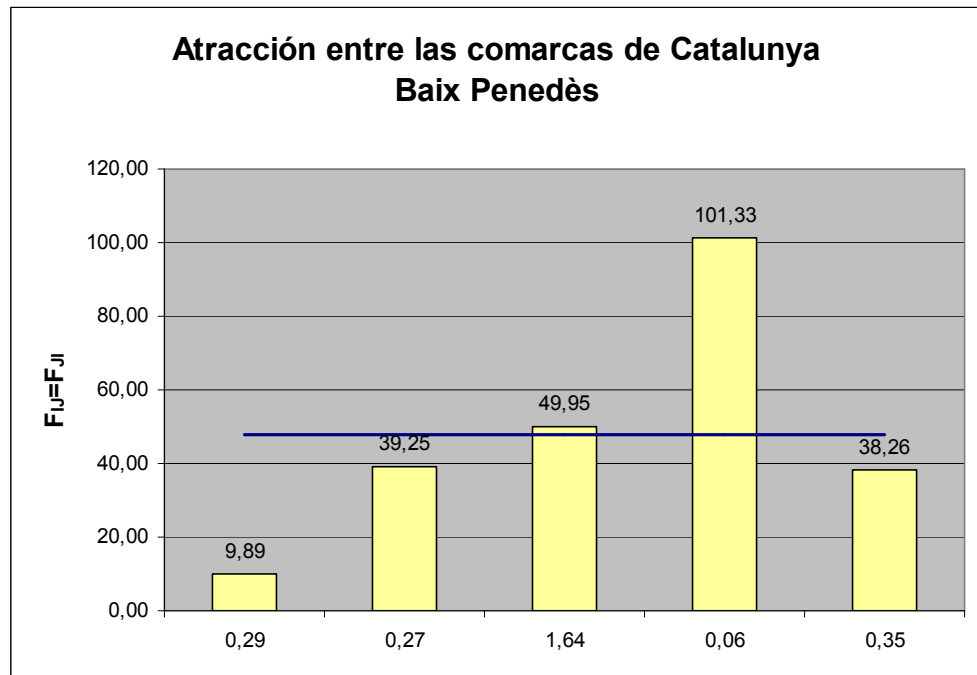


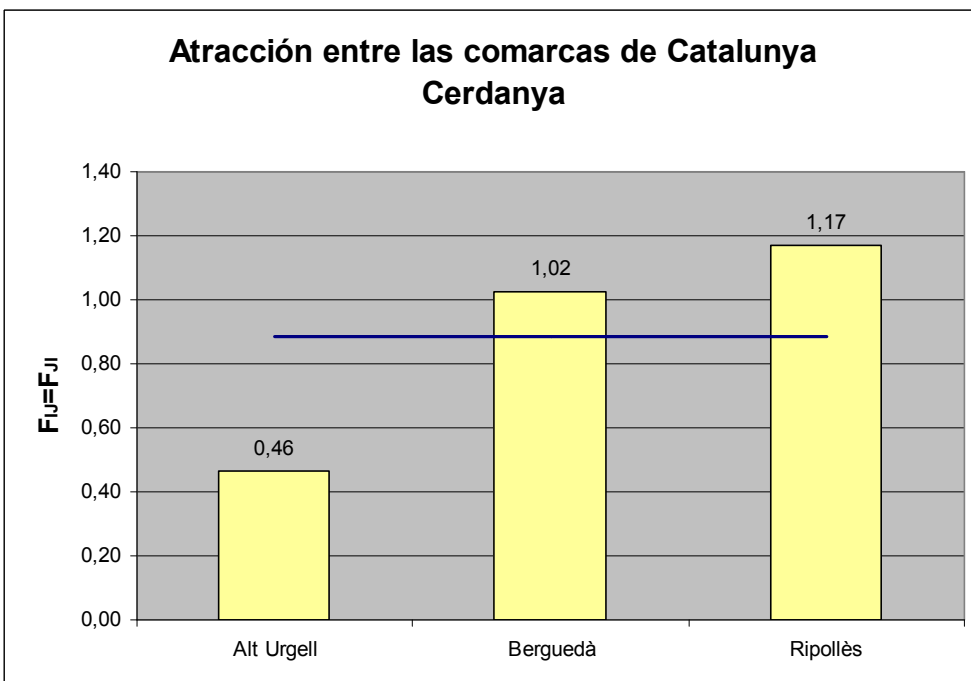
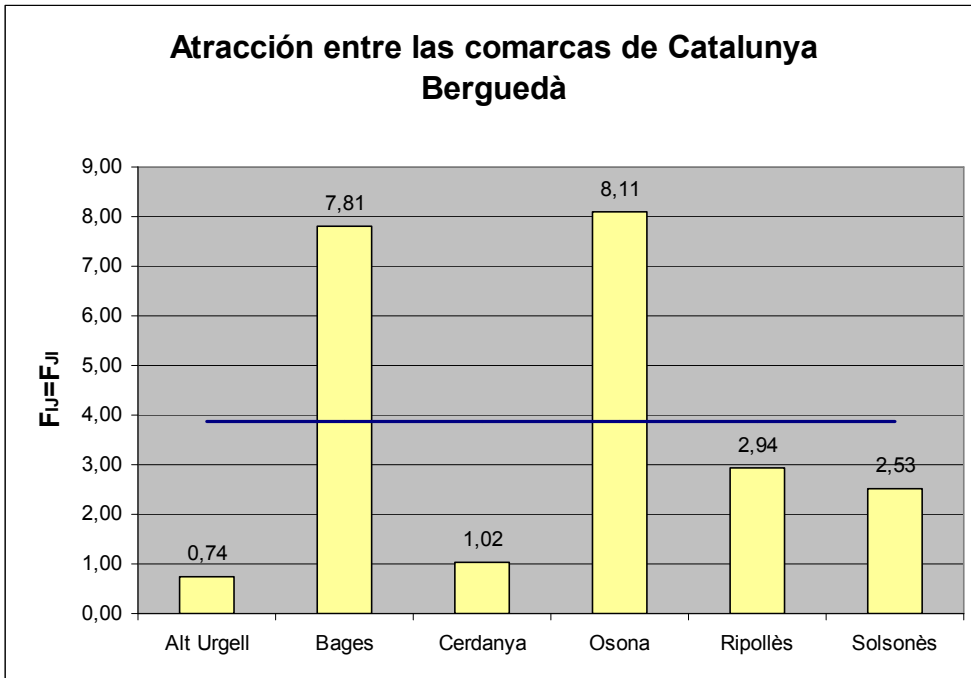


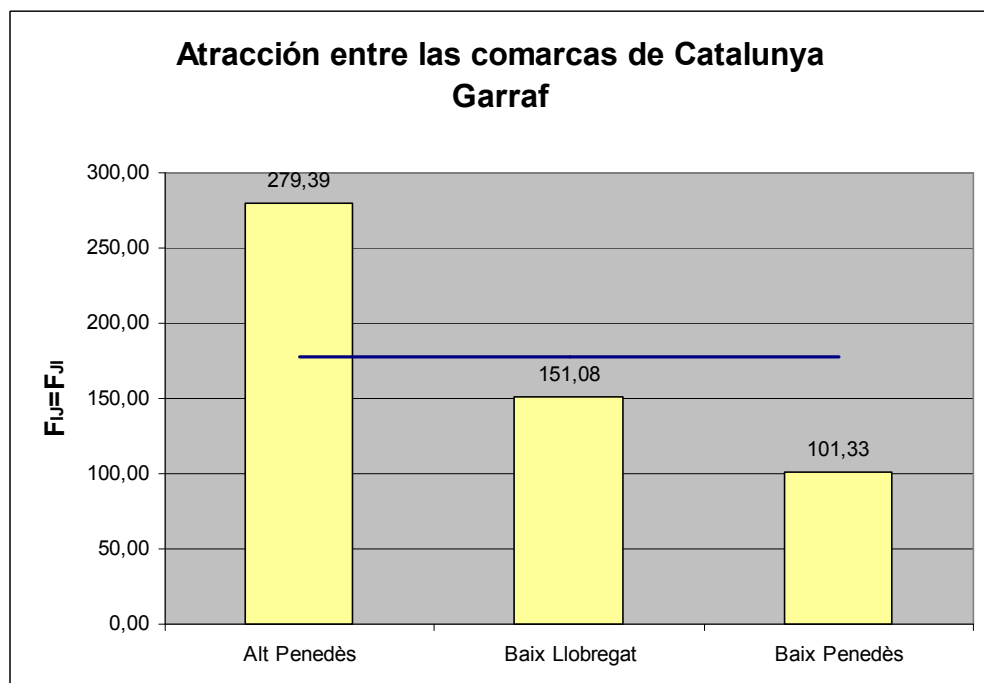
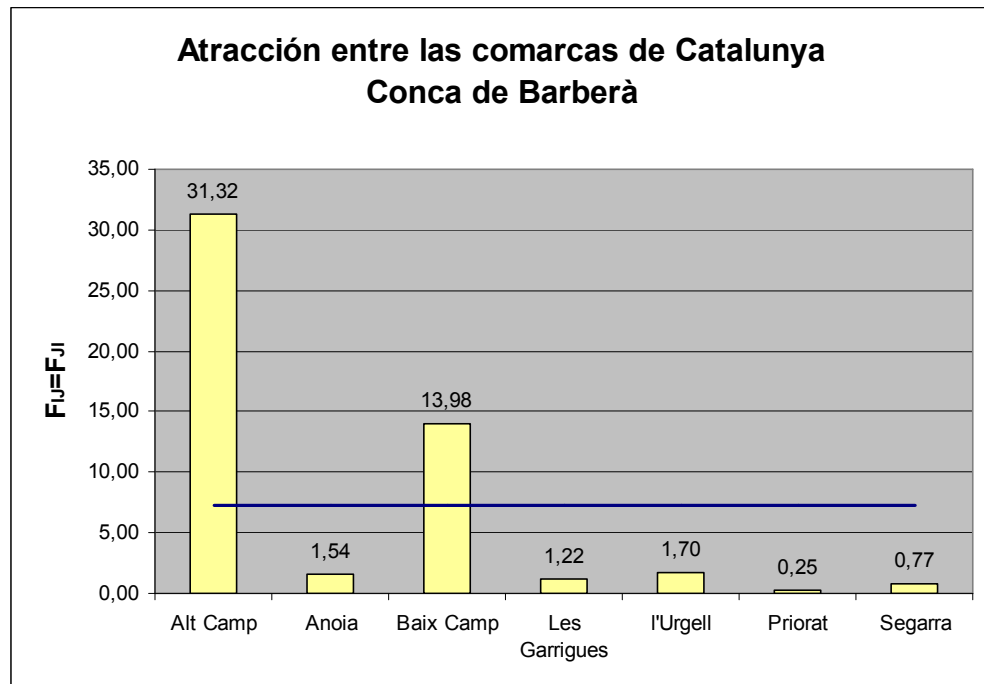


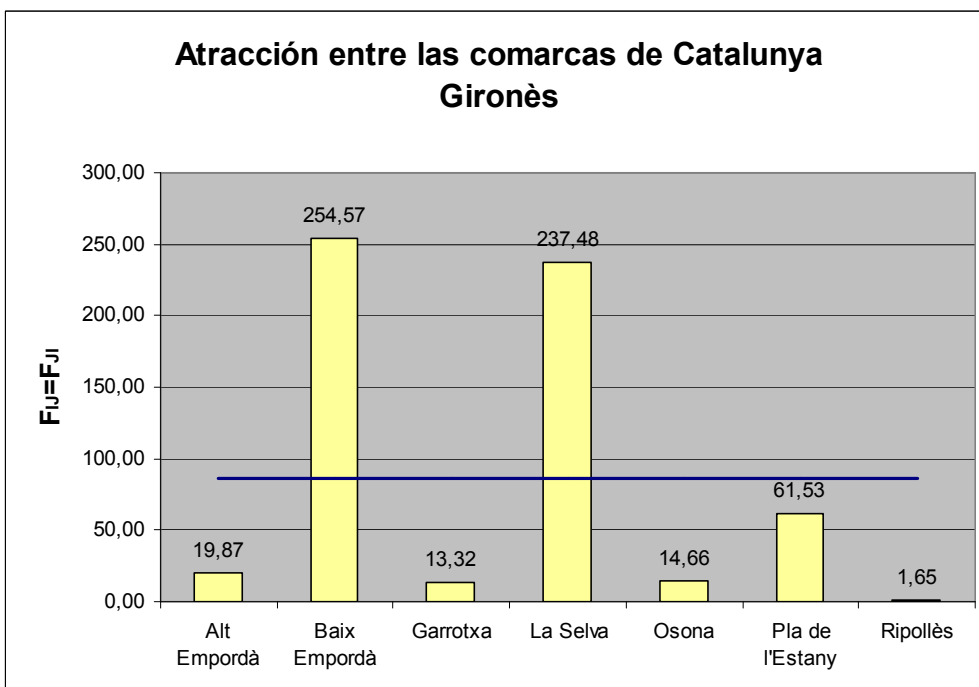
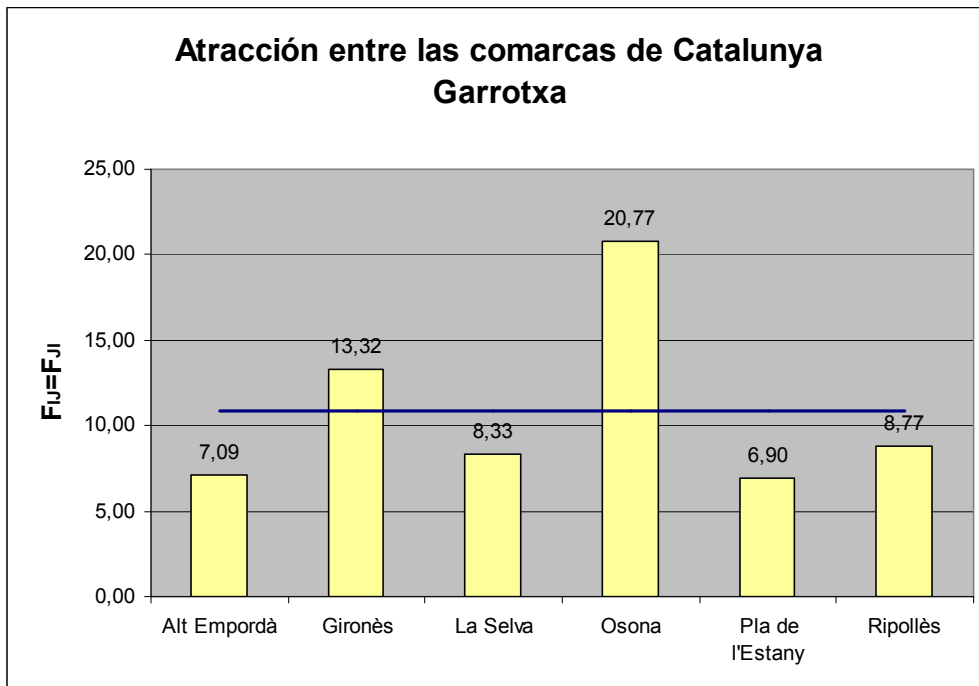


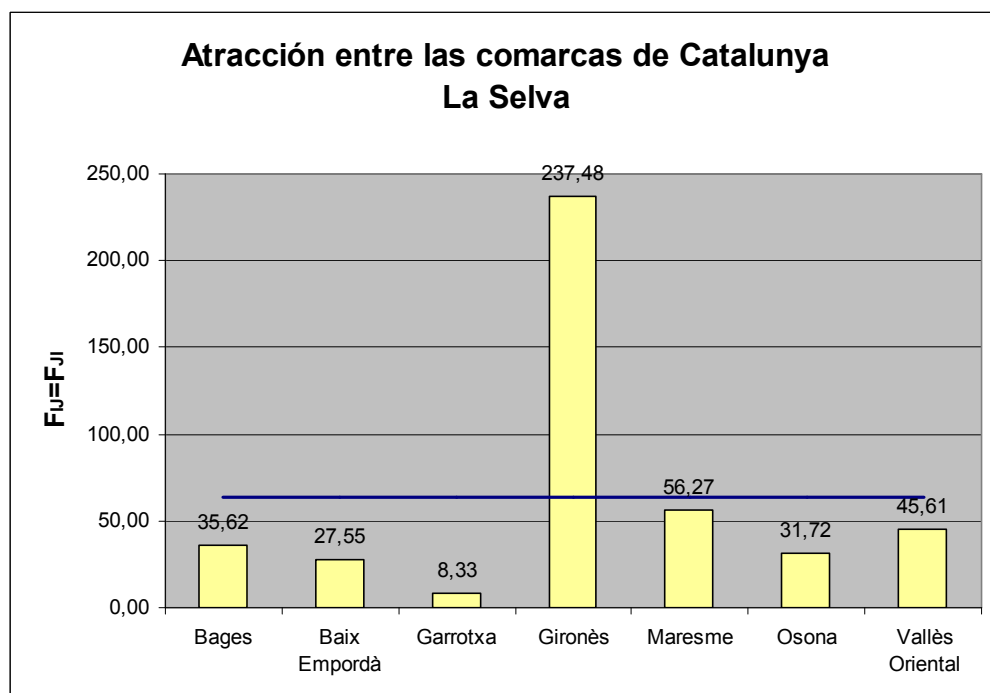
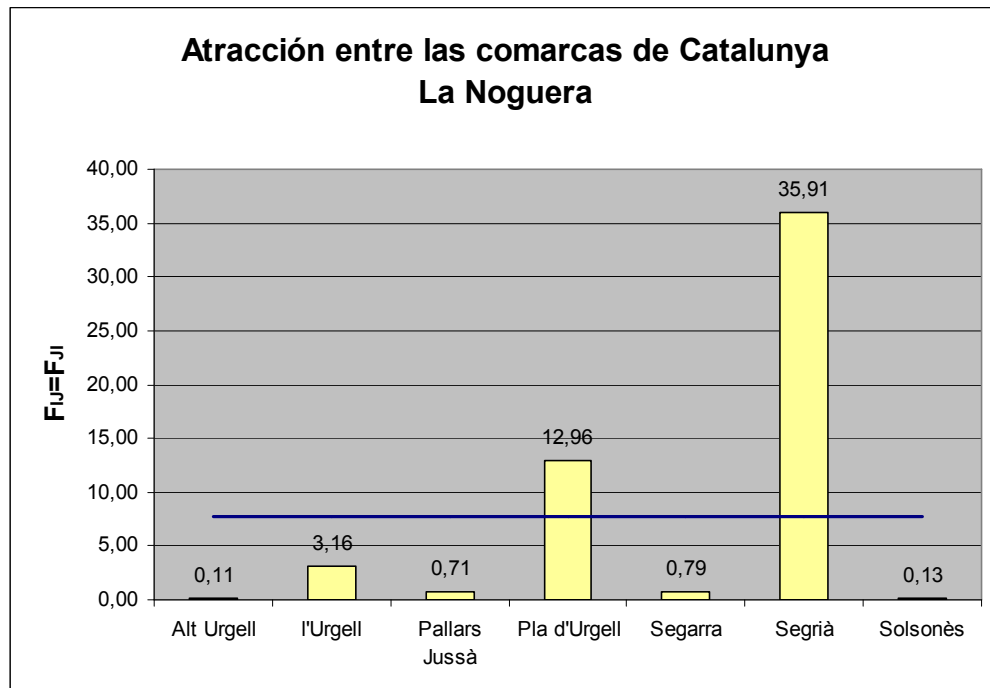


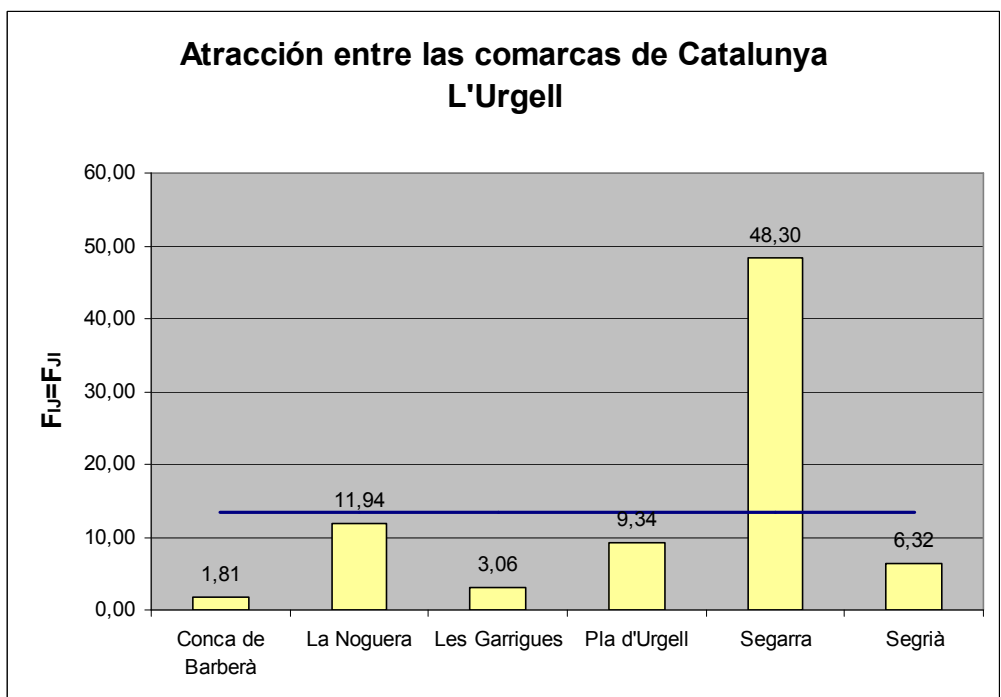
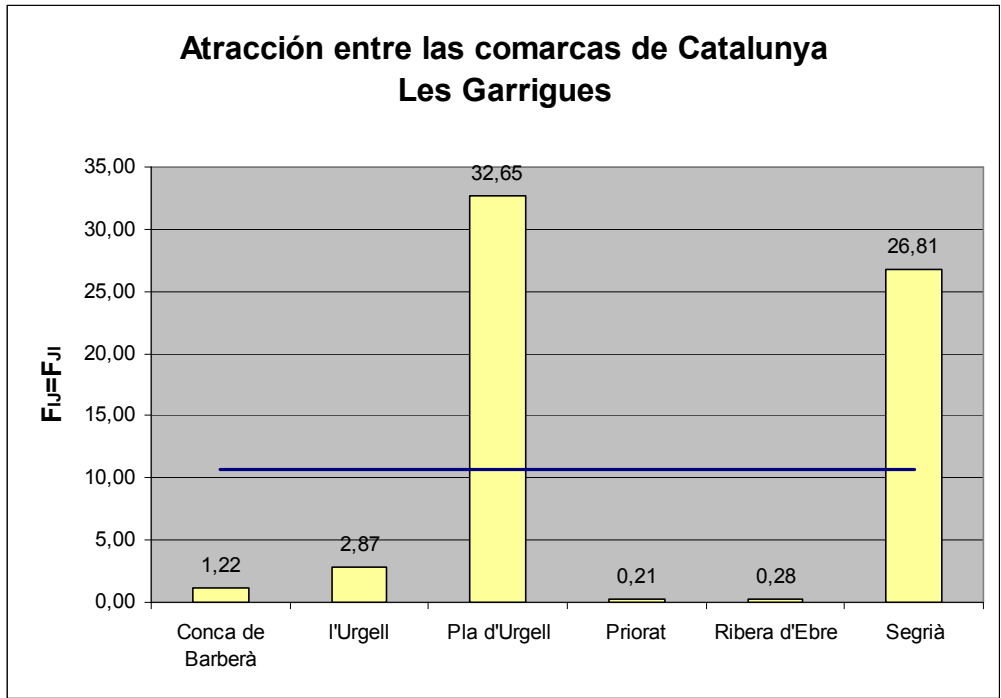


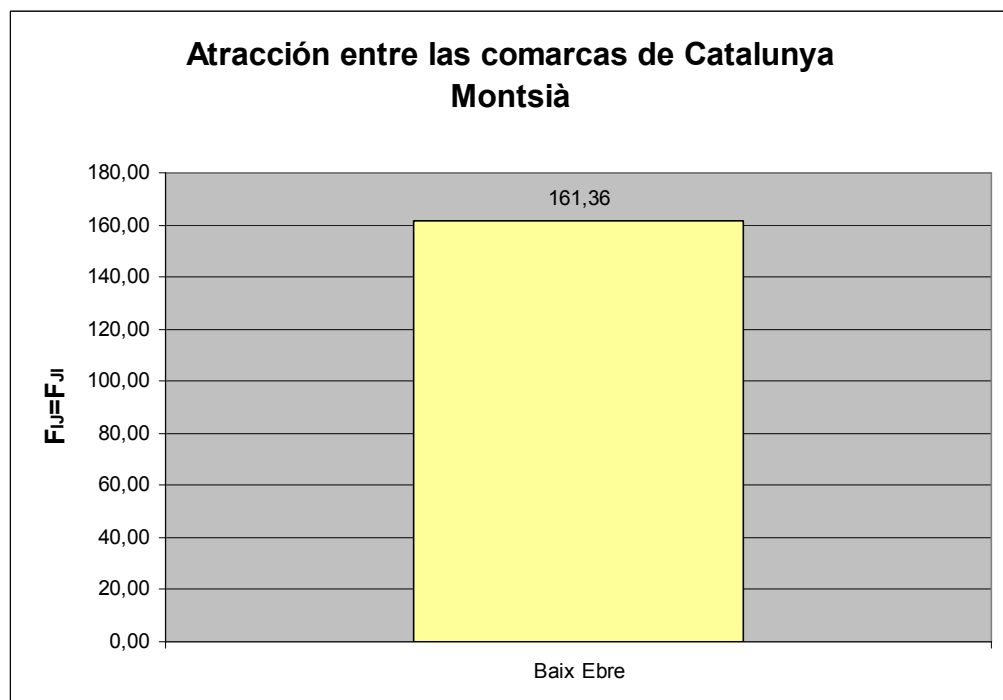
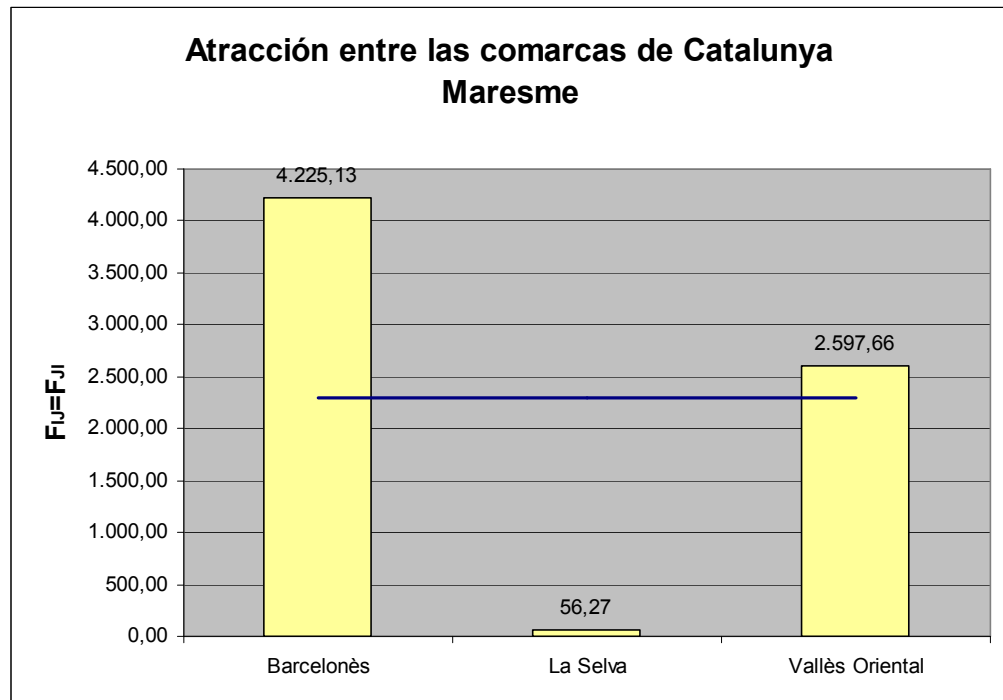


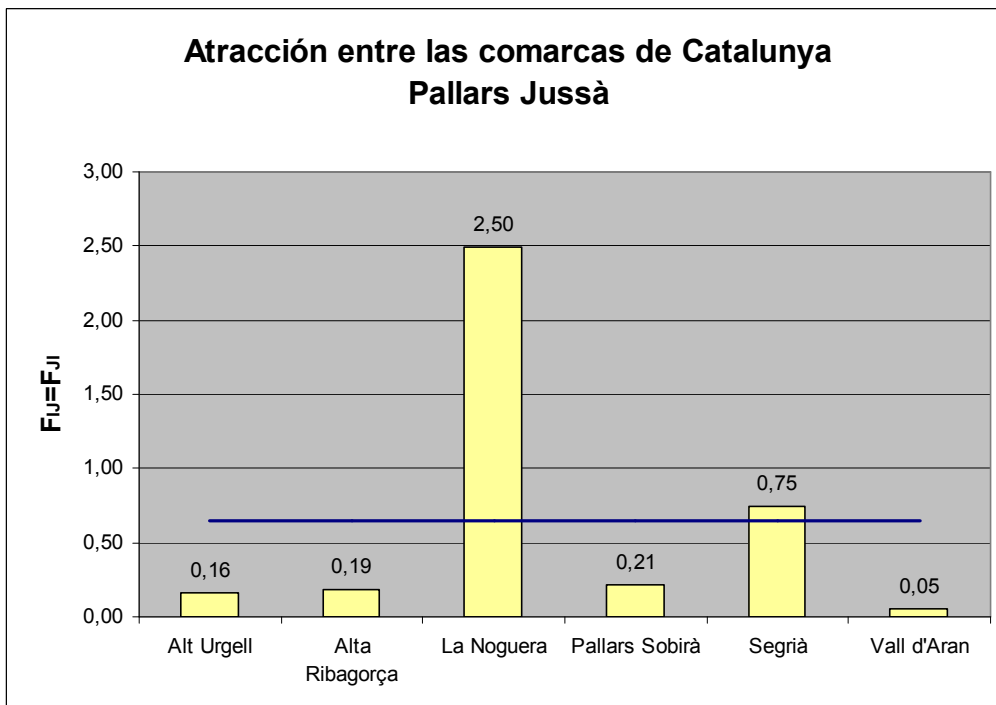
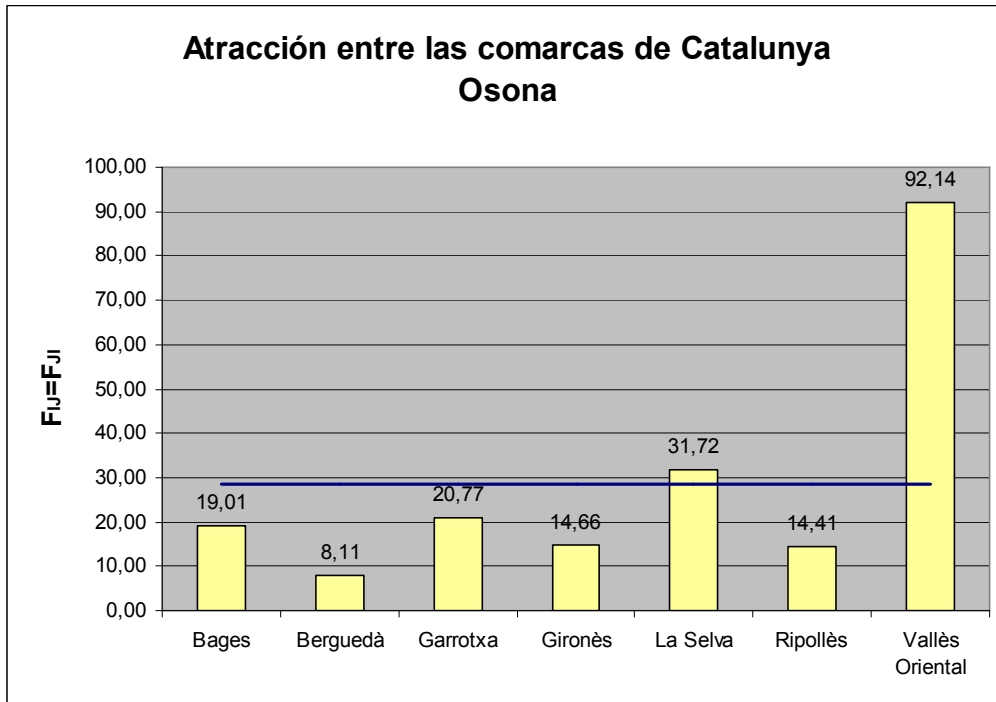


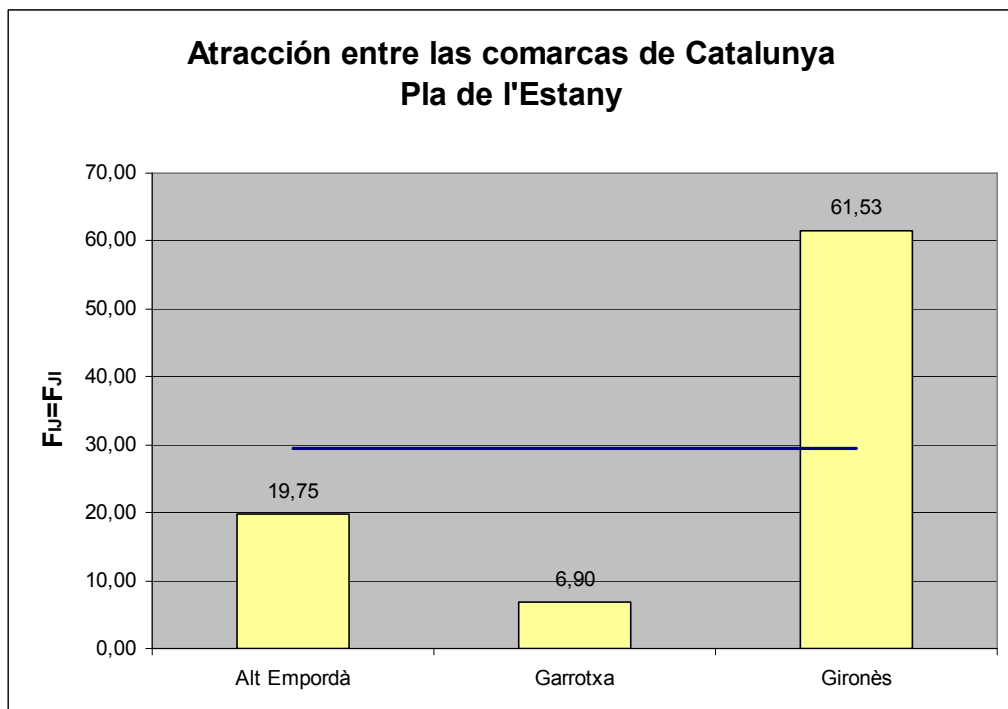
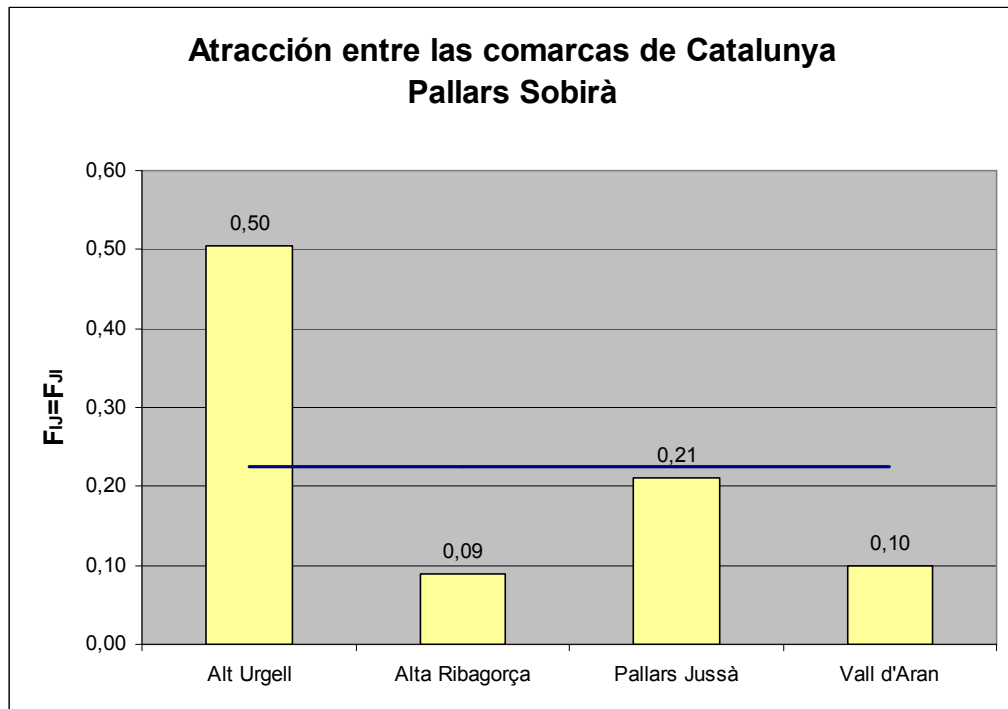


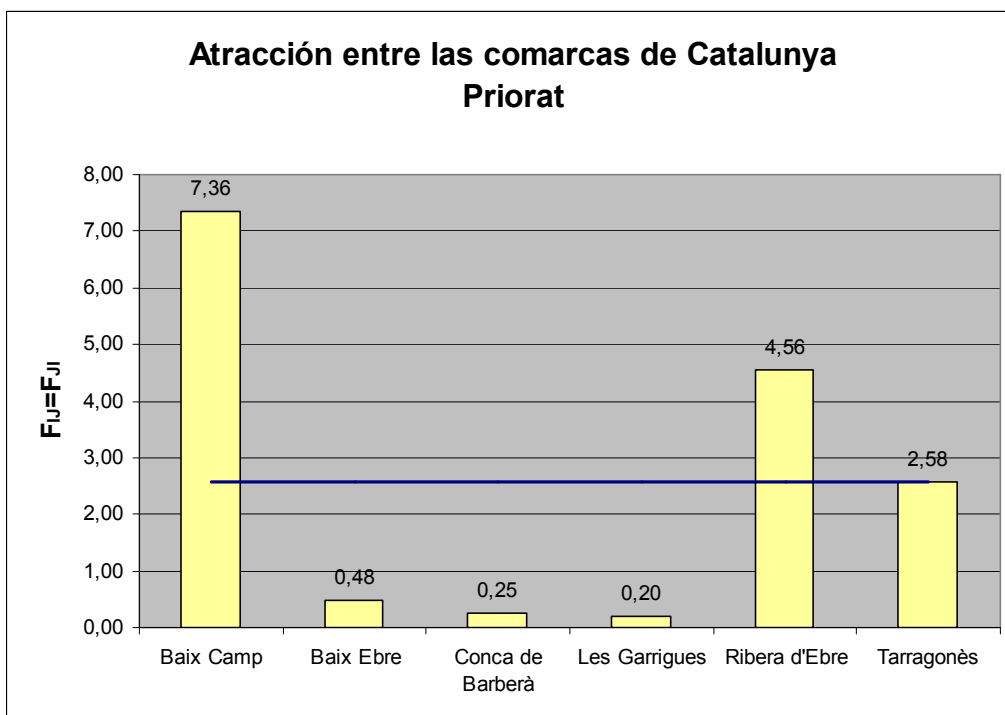
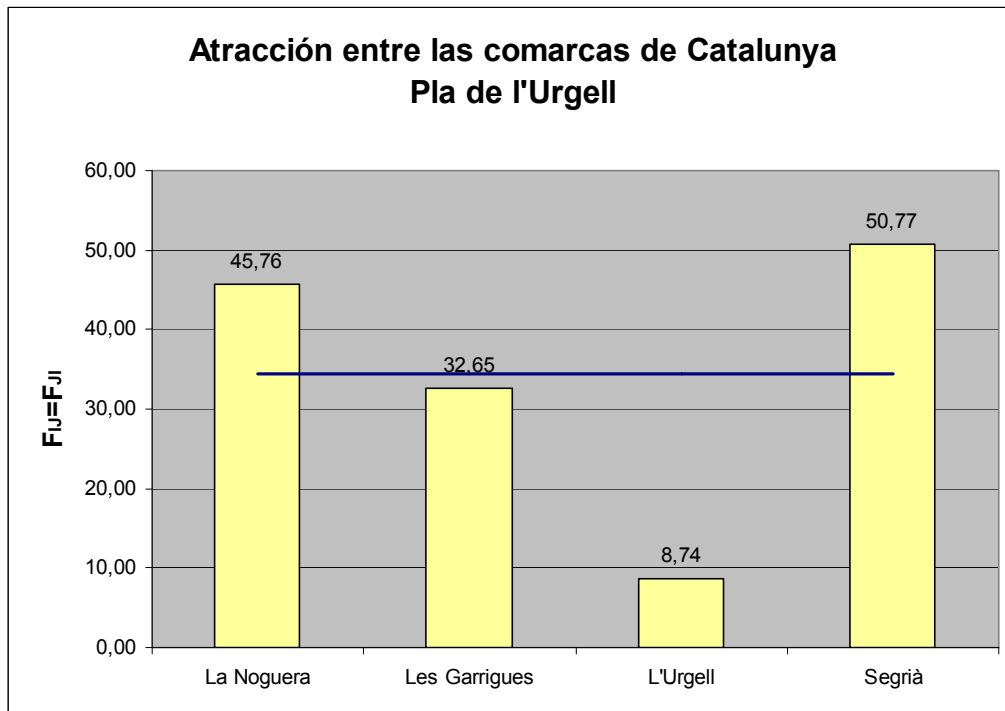


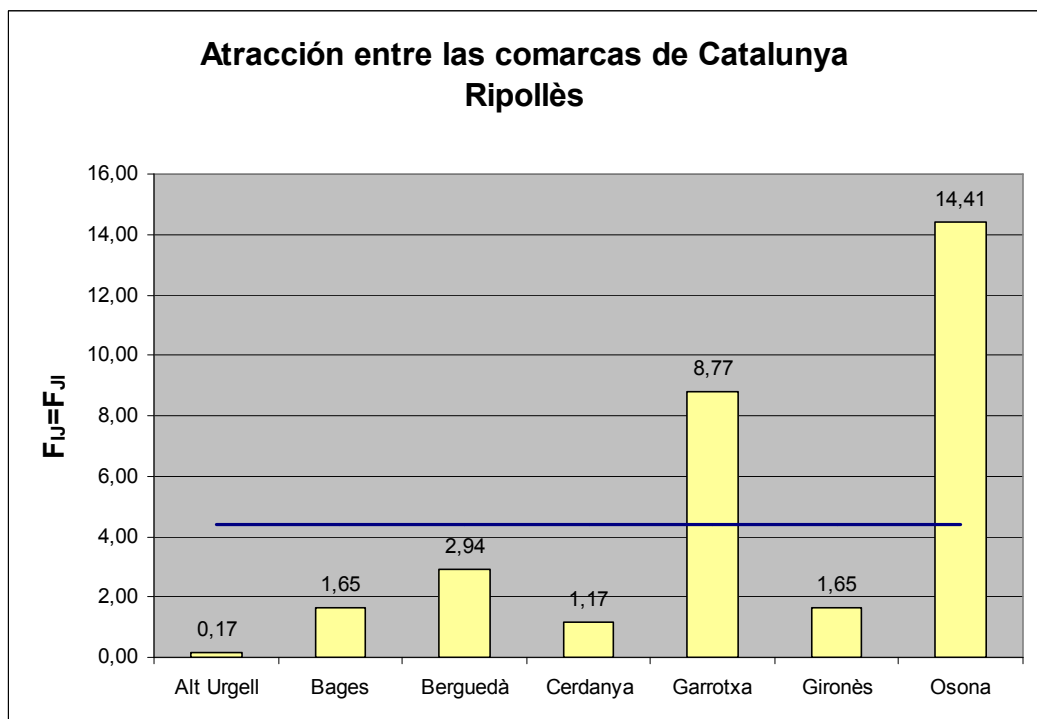
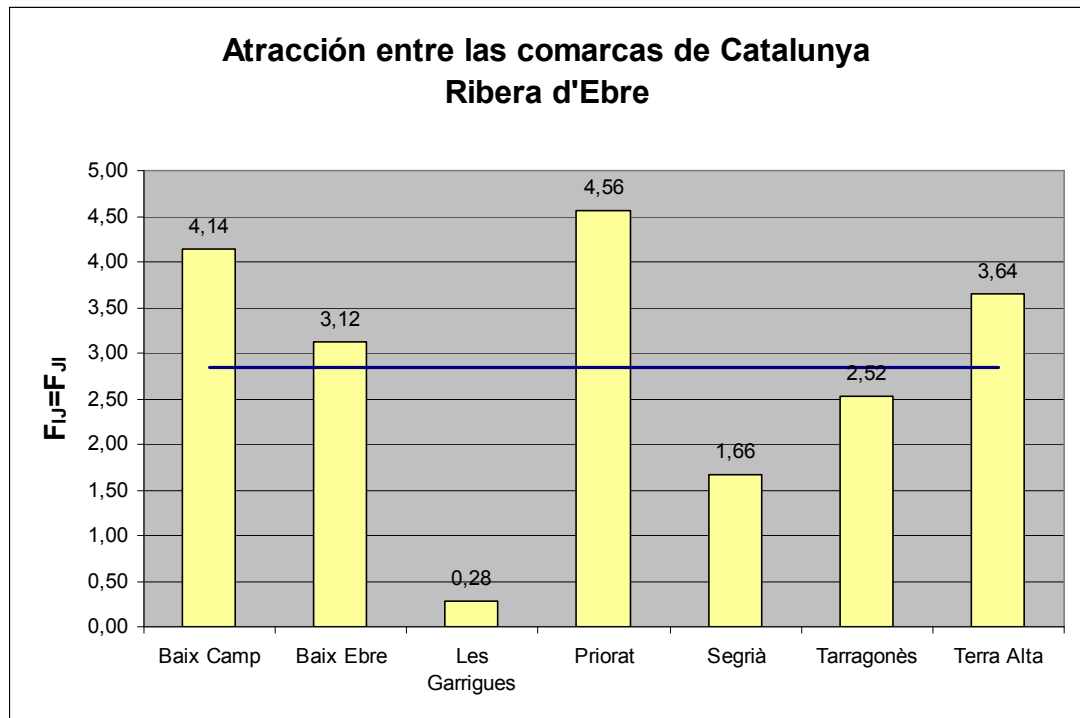


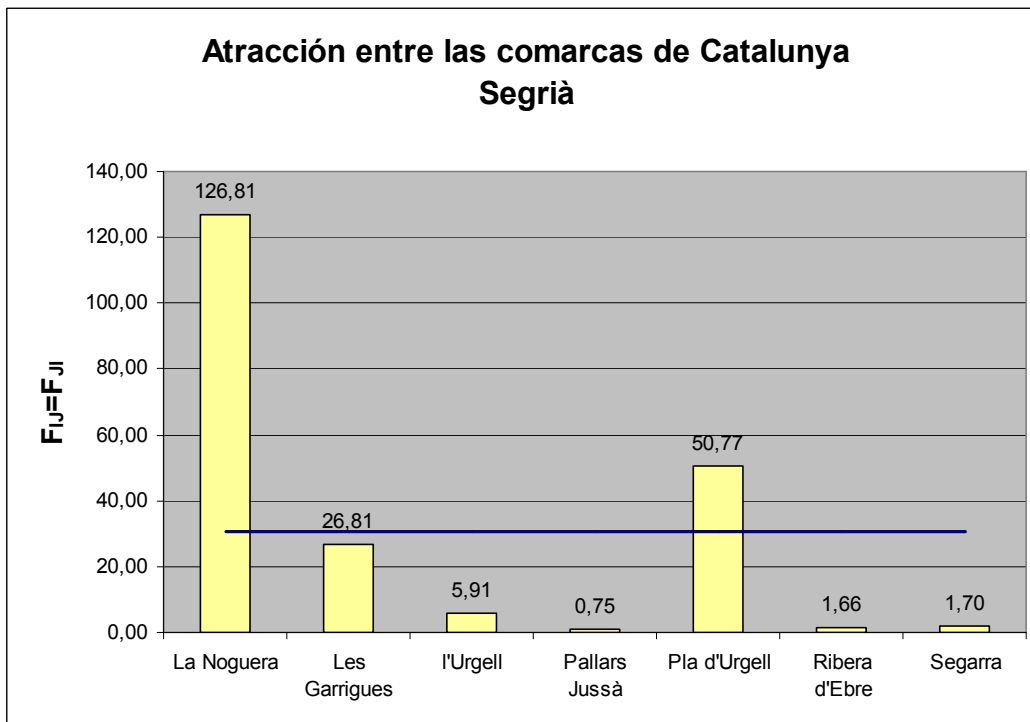
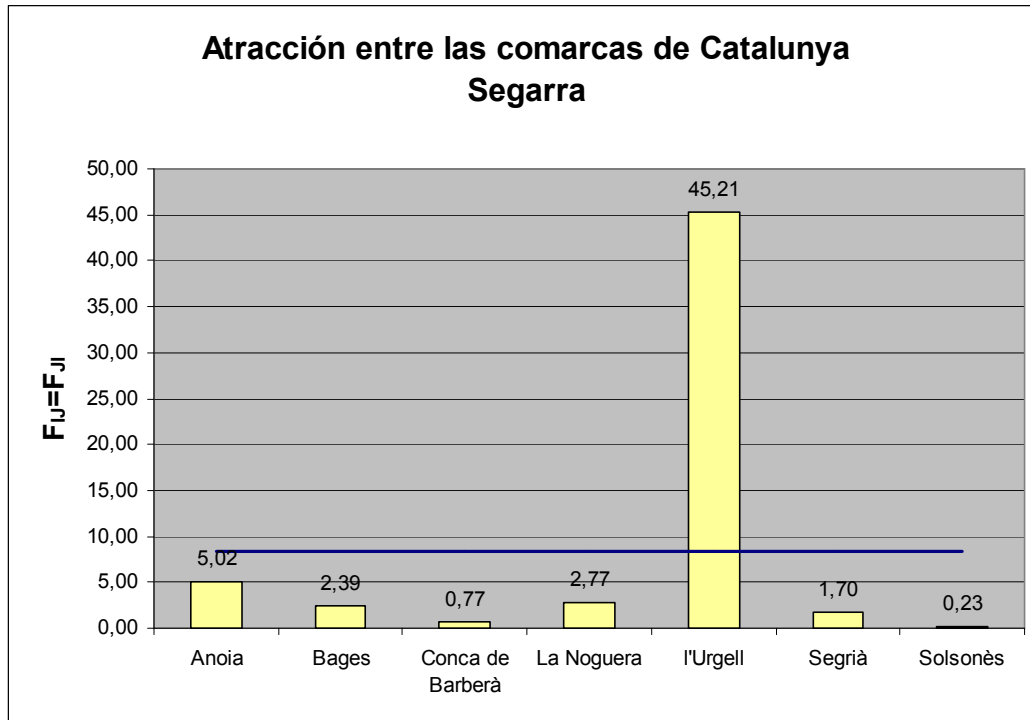


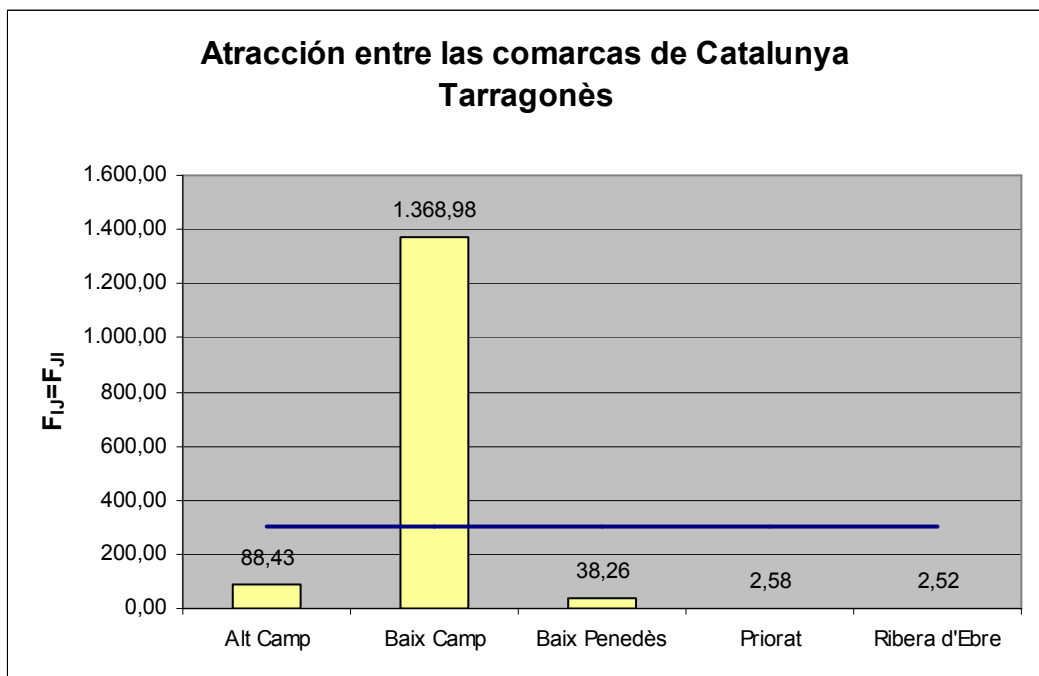
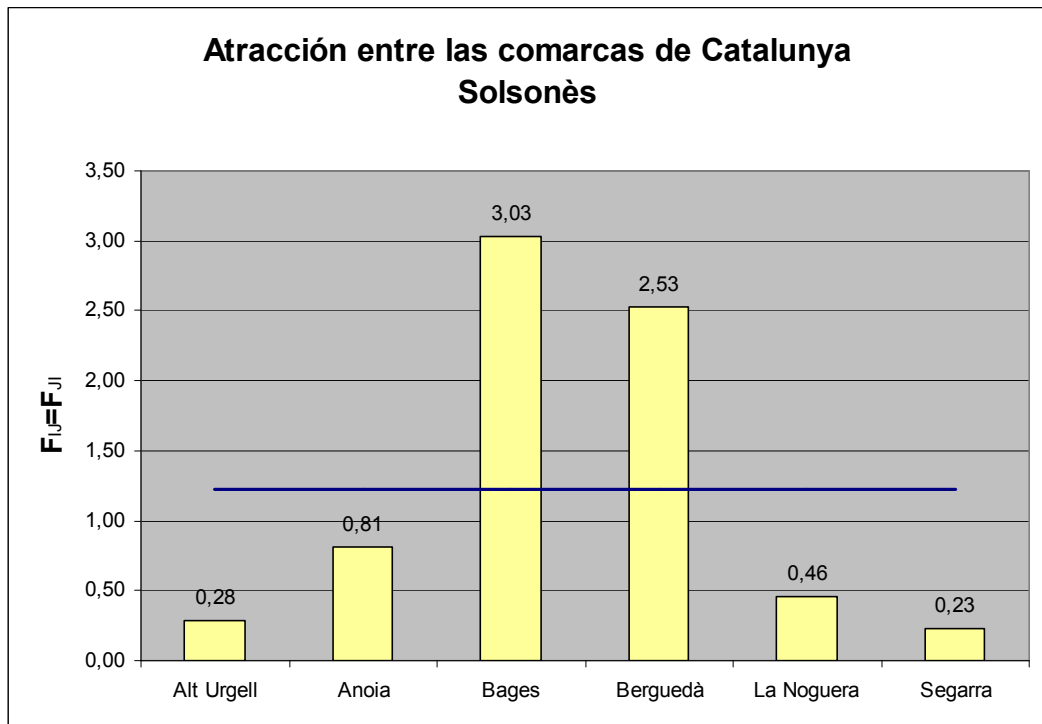


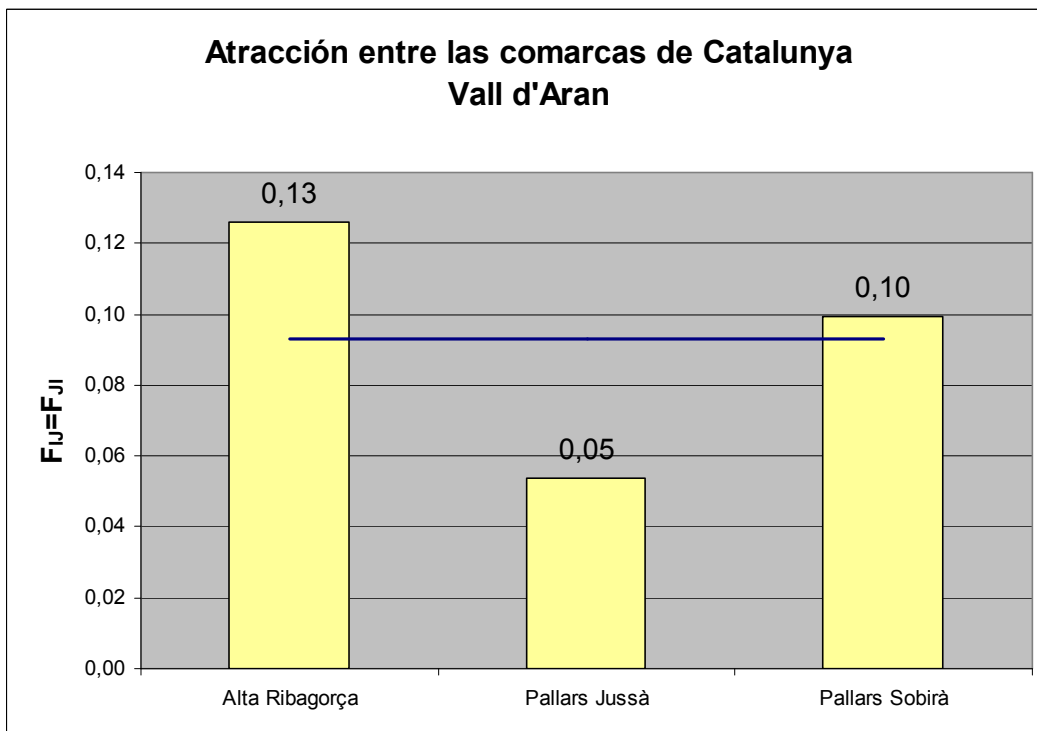
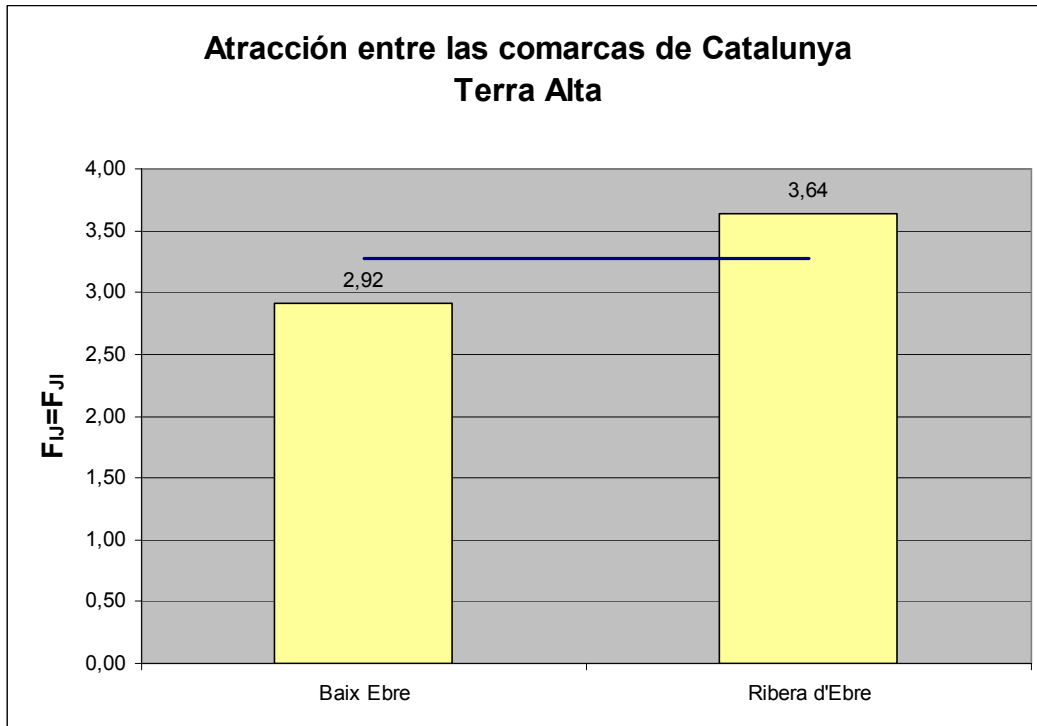


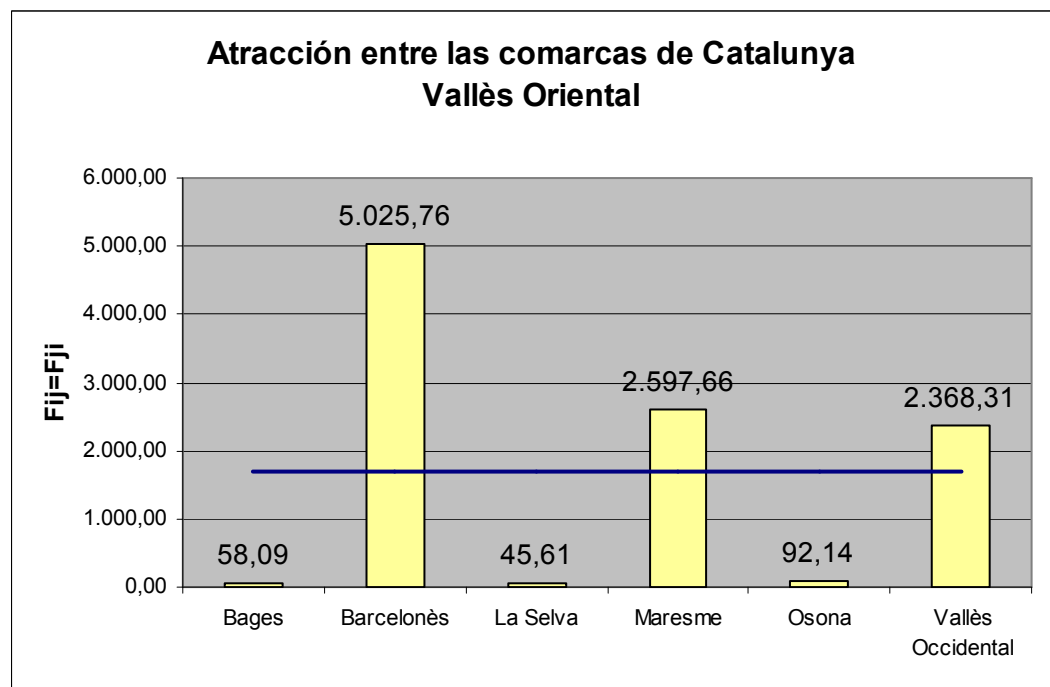
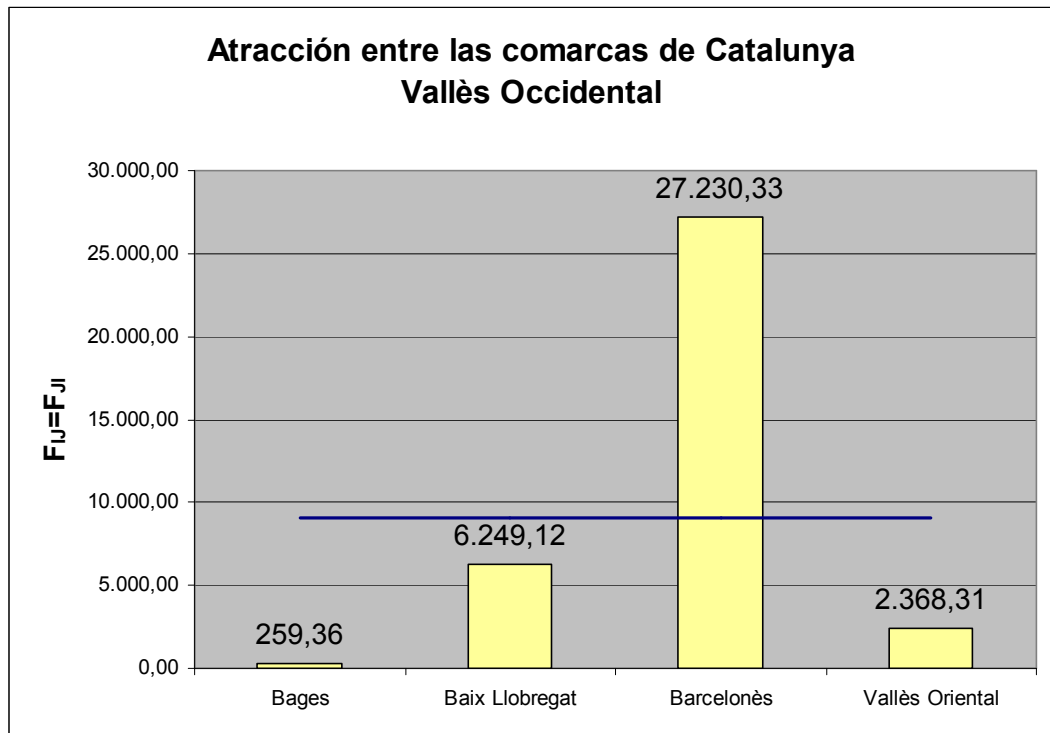














ANEXO 5

APLICACIÓN DEL MODELO (DATOS
REFERENTES A LOS AÑOS 1975,
1981, 1986, 1991, 1995, 1996, 1999,
2000 Y 2002)

1. TERRITORIO Y POBLACIÓN COMARCALES SEGÚN LA GENERALITAT DE CATALUNYA. ÁMBITOS DEL PLAN TERRITORIAL GENERAL. AÑO 1996.

Código Comarca	Nombre Comarca	Superficie (Km ²)	Población 96 (Hab.)	Densidad 96 (Hab./km ²)
1	Alt Camp	544,69	34.403	63,20
2	Alt Empordà	1.342,43	93.172	69,40
3	Alt Penedès	592,40	73.196	123,60
4	Alt Urgell	1.446,85	19.006	13,10
5	Alta Ribagorça	426,77	3.542	8,30
6	Anoia	866,60	86.964	100,40
7	Bages	1.295,17	152.586	117,80
8	Baix Camp	695,27	140.540	202,10
9	Baix Ebre	987,87	65.879	66,70
10	Baix Empordà	700,48	95.986	137,00
11	Baix Llobregat	486,50	643.419	1.322,50
12	Baix Penedès	295,51	47.550	160,90
13	Barcelonès	143,07	2.131.378	14.897,40
14	Berguedà	1.182,46	38.606	32,60
15	Cerdanya	546,37	12.757	23,30
16	Conca de Barberà	648,92	18.285	28,20
17	Garraf	184,08	90.435	491,30
18	Garrigues	799,71	19.273	24,10
19	Garrotxa	734,18	46.708	63,60
20	Gironès	575,50	129.044	224,20
21	Maresme	396,90	318.891	803,50
22	Montsià	708,73	54.765	77,30
23	Noguera	1.732,96	34.390	19,80
24	Osona	1.263,84	122.923	97,30
25	Pallars Jussà	1.289,95	12.817	9,90
26	Pallars Sobirà	1.355,22	5.815	4,30
27	Pla d'Urgell	304,49	29.116	95,60
28	Pla de l'Estany	262,73	23.833	90,70
29	Priorat	496,20	9.212	18,60
30	Ribera d'Ebre	825,29	22.442	27,20
31	Ripollès	958,72	26.365	27,50
32	Segarra	721,20	17.407	24,10
33	Segrià	1.393,74	163.691	117,40
34	Selva	995,50	104.833	105,30
35	Solsonès	998,60	11.171	11,20
36	Tarragonès	317,13	169.016	533,00
37	Terra Alta	740,04	12.584	17,00
38	Urgell	586,19	30.181	51,50
39	Val d'Aran	620,47	7.130	11,50
40	Vallès Occidental	580,70	685.600	1.180,60
41	Vallès Oriental	851,90	285.129	334,70

Código Ámbito	Nombre Ámbito	Superficie (Km ²)	Población 96 (Hab.)	Densidad 96 (Hab./km ²)
998	Catalunya	31.895,33	6.090.040	190,90
9981	Ámbito Metropolitano	3.235,55	4.228.048	1.306,70
9982	Comarcas de Girona	5.569,54	519.941	93,40
9983	Camp de Tarragona	2.997,72	419.006	139,80
9984	Terres de l'Ebre	3.261,93	155.670	47,70
9985	Ámbito de Poniente	10.677,55	342.368	32,10
9986	Comarcas Centrales	6.153,04	425.007	69,10

Fuente: *Institut d'Estadística de Catalunya (IDESCAT).*
Institut Cartogràfic de Catalunya.

2. COMARCAS CLÁSICAS

VEGUERIA 1 BARCELONA												
COMARCA	MUNICIPIO	NOMBRE DE MUNICIPIO	ALT (m)	SUP (km ²)	POBLAC.-96	DENSIDAD (hab/km ²)	P-75	P-81	P-86	P-91		
	Alt Penedès											
3	80137	Avinyonet del Penedès	280	29,10	1.185	40,70	1.212	1.206	1.187	1.194		
3	80272	Cabanyes, les	252	1,80	468	260,00	348	320	359	411		
3	80581	Castellet i la Gornal	137	46,80	1.241	26,50	1.188	1.059	1.064	1.107		
3	80654	Castellví de la Marca	198	28,50	1.461	51,30	1.523	1.423	1.362	1.437		
3	80850	Font-rubí	319	37,00	1.186	32,10	1.308	1.171	1.134	1.138		
3	80919	Gelida	196	26,70	3.903	146,20	3.713	3.650	3.810	3.908		
3	80945	Granada, la	272	6,60	1.299	196,80	1.214	1.195	1.192	1.202		
3	81228	Mediona	430	47,60	1.248	26,20	963	970	993	1.035		
3	81458	Olièrdola	189	29,90	1.893	63,30	1.644	1.579	1.578	1.607		
3	81461	Olesa de Bonesvalls	265	30,60	719	23,50	333	305	329	447		
3	81542	Pacs del Penedès	201	6,10	620	101,60	454	401	397	436		
3	81640	Pla del Penedès, el	216	9,50	953	100,30	1.051	1.000	1.002	964		
3	81688	Pontons	584	25,90	291	11,20	210	213	217	256		
3	81748	Puigdàlber	239	0,40	319	797,50	301	306	307	298		
3	82068	Sant Cugat Sesgarrigues	266	6,30	752	119,40	708	697	744	716		
3	82227	Sant Llorenç d'Hortons	196	19,80	1.301	65,70	960	953	962	1.085		
3	82270	Sant Martí Sarroca	291	35,60	2.486	69,80	2.301	2.311	2.326	2.394		
3	82325	Sant Pere de Riudebitlles	246	5,40	2.144	397,00	2.089	2.170	2.184	2.108		
3	82362	Sant Quintí de Mediona	326	13,90	1.568	112,80	1.509	1.533	1.569	1.483		
3	82401	Sant Sadurní d'Anoia	162	18,70	9.205	492,20	8.021	8.596	8.805	9.296		
3	82495	Santa Fe del Penedès	240	3,50	233	66,60	212	194	192	200		
3	82515	Santa Margarida i els Monjos	161	17,40	4.230	243,10	2.785	3.327	3.605	3.917		
3	82732	Subirats	243	55,80	2.307	41,30	2.299	2.214	2.164	2.083		
3	82877	Torreblavit	202	23,90	1.176	49,20	1.251	1.176	1.188	1.231		
3	82883	Torrelles de Foix	367	36,80	1.603	43,60	1.193	1.128	1.137	1.277		
3	83054	Vilafranca del Penedès	223	19,60	28.553	1.456,80	21.332	25.025	26.433	27.818		
3	83041	Vilobí del Penedès	286	9,40	852	90,60	836	772	765	815		
3	Total comarca de l'Alt Penedès			592,40	73.196	123,60	60.958	64.894	67.005	69.863		

COMARCA	MUNICIPIO	NOMBRE DE MUNICIPIO	ALT(m)	SUP (km ²)	POBLAC.-96	DENSIDAD (hab./km ²)	P-75	P-81	P-86	P-91
11	80018	Abrera	105	19,90	7.003	351,90	2.857	4.221	4.404	5.464
11	80207	Begues	399	50,40	3.105	61,60	1.222	1.330	1.534	2.029
11	80569	Castelldefels	3	12,40	38.509	3.105,60	20.141	24.697	27.932	33.017
11	80667	Castellvi de Rosanes	178	16,40	933	56,90	307	350	442	661
11	80689	Cervelló	122	29,60	7.069	238,80	2.665	3.547	4.072	5.389
11	80692	Collbató	388	18,00	1.566	87,00	471	592	728	1.074
11	80728	Corbera de Llobregat	342	18,50	7.600	410,80	2.212	2.967	3.593	5.327
11	80734	Cornellà de Llobregat	27	6,90	82.490	11.955,10	91.739	91.563	86.928	84.927
11	80765	Esparreguera	187	27,50	14.501	527,30	9.587	11.079	11.335	12.612
11	80771	Esplugues de Llobregat	110	4,60	46.810	10.176,10	38.318	46.079	47.670	48.310
11	80898	Gavà	9	30,90	37.985	1.229,30	30.474	33.624	32.351	35.204
11	81141	Martorell	56	12,90	17.822	1.381,60	14.715	15.948	16.170	16.653
11	81234	Molins de Rei	37	16,00	18.752	1.172,00	20.058	18.308	18.160	17.840
11	81477	Olesa de Montserrat	124	16,80	15.797	940,30	12.506	13.914	14.456	14.962
11	81574	Pallejà	41	8,40	6.846	815,00	5.080	5.728	5.919	6.599
11	81580	Papiol, el	135	8,80	3.434	390,20	2.964	3.187	3.080	3.327
11	81691	Prat de Llobregat, el	8	32,20	63.255	1.964,40	51.058	60.419	63.052	64.321
11	81960	Sant Andreu de la Barca	42	5,50	18.332	3.333,10	8.295	13.196	14.298	14.475
11	82009	Sant Boi de Llobregat	30	21,90	78.005	3.561,90	65.064	72.926	75.789	77.932
11	82042	Sant Climent de Llobregat	87	10,70	2.476	231,40	2.002	2.083	2.111	2.289
11	82080	Sant Esteve Sesrovires	183	18,60	4.486	241,20	1.187	1.456	1.708	2.642
11	82114	Sant Feliu de Llobregat	25	11,80	35.797	3.033,60	33.959	38.004	37.394	36.608
11	82172	Sant Joan Despí	10	5,60	26.805	4.786,60	23.862	25.309	23.867	24.977
11	82212	Sant Just Desvern	122	7,90	13.306	1.684,30	9.688	11.022	11.379	12.471
11	82634	Sant Vicenç dels Horts	22	9,10	22.621	2.485,80	18.344	20.182	20.397	20.836
11	82444	Santa Coloma de Cervelló	73	7,50	3.358	447,70	2.105	2.520	2.662	3.030
11	82896	Torrelles de Llobregat	126	13,60	3.114	229,00	1.084	1.475	1.827	2.352
11	82956	Vallirana	177	23,90	8.407	351,80	3.433	4.377	5.025	6.570
11	83015	Viladecans	18	20,10	53.235	2.648,50	36.574	43.358	45.071	48.294
11		Total comarca del Baix Llobregat		486,50	643.419	1.322,50	511.971	573.461	583.354	610.192

COMARCA	MUNICIPIO	NOMBRE DE MUNICIPIO	ALT (m)	SUP (km ²)	POBLAC.-96	DENSIDAD (hab./km ²)	P-75	P-81	P-86	P-91
	Barcelonès									
13	80155	Badalona	6	22,20	210.987	9.503,90	203.719	229.780	225.016	218.725
13	80193	Barcelona	9	97,60	1.508.805	15.459,10	1.751.136	1.752.627	1.701.812	1.643.542
13	81017	Hospitalet de Llobregat, l'	8	12,40	255.050	20.568,50	282.141	295.074	279.779	272.578
13	81944	Sant Adrià de Besòs	14	3,90	33.361	8.554,10	37.526	36.397	34.735	34.154
13	82457	Santa Coloma de Gramenet	56	7,10	123.175	17.348,60	138.091	140.613	135.258	133.138
13		Total comarca del Barcelonès		143,07	2.131.378	14.897,40	2.412.613	2.454.491	2.376.600	2.302.137

COMARCA	MUNICIPIO	NOMBRE DE MUNICIPIO	ALT (m)	SUP (km ²)	POBLAC.-96	DENSIDAD (hab./km ²)	P-75	P-81	P-86	P-91
	Garraf									
17	80431	Canyelles	142	14,10	1.291	91,60	365	565	597	730
17	80749	Cubelles	12	13,40	4.715	351,90	1.801	2.214	2.458	3.149
17	81483	Olivella	211	38,80	954	24,60	75	111	200	401
17	82310	Sant Pere de Ribes	44	40,70	18.695	459,30	8.108	10.517	11.695	13.662
17	82704	Sitges	10	43,70	16.801	384,50	11.114	11.844	11.889	13.109
17	83073	Vilanova i la Geltrú	22	33,50	47.979	1.432,20	41.441	43.833	44.977	45.864
17		Total comarca del Garraf		184,08	90.435	491,30	62.904	69.084	71.816	76.915

COMARCA	MUNICIPIO	NOMBRE DE MUNICIPIO	ALT (m)	SUP (km ²)	POBLAC.-96	DENSIDAD (hab./km ²)	P-75	P-81	P-86	P-91
Maresme										
21	80039	Alella	90	9,60	7.696	801,70	2.652	3.381	5.287	6.895
21	80060	Arenys de Mar	10	6,50	11.827	1.819,50	10.193	10.087	10.269	11.039
21	80076	Arenys de Munt	121	20,80	5.483	263,60	4.256	4.531	4.654	4.733
21	80095	Argentona	88	25,20	8.676	344,30	5.010	6.554	7.183	7.848
21	80291	Cabrera de Mar	104	9,10	3.417	375,50	1.527	1.703	1.985	2.812
21	80305	Cabrils	147	7,00	3.756	536,60	1.003	1.472	2.100	2.966
21	80327	Caldes d'Estrac	33	0,70	1.751	2.501,40	1.109	1.162	1.315	1.463
21	80351	Calella	5	7,90	11.687	1.479,40	10.088	10.586	11.320	11.324
21	80403	Canet de Mar	15	6,20	9.455	1.525,00	7.481	8.062	8.667	8.858
21	80752	Dosrius	147	40,80	2.269	55,60	742	737	848	1.211
21	81108	Malgrat de Mar	4	9,10	12.707	1.396,40	10.544	10.972	10.799	11.565
21	81189	Masnou, el	27	3,30	20.387	6.177,90	12.275	14.522	15.169	18.393
21	81213	Mataró	28	22,60	102.018	4.514,10	92.143	97.008	100.021	101.510
21	81265	Montgat	20	2,80	7.659	2.735,40	6.167	6.944	7.276	7.286
21	81537	Òrrius	259	5,60	420	75,00	221	255	319	366
21	81555	Palafolls	16	16,30	4.069	249,60	2.548	2.609	2.878	3.186
21	81635	Pineda de Mar	10	10,40	17.884	1.719,60	10.639	11.747	13.951	16.317
21	82303	Premià de Dalt	142	6,50	7.774	1.196,00	4.405	5.241	5.273	6.550
21	81727	Premià de Mar	8	1,90	24.420	12.852,60	16.534	20.034	20.068	22.699
21	81976	Sant Andreu de Llavaneres	114	11,90	6.194	520,50	2.737	2.949	3.432	4.183
21	82037	Sant Cebrià de Vallalta	71	15,80	1.322	83,70	552	614	706	876
21	81939	Sant Iscle de Vallalta	129	17,70	712	40,20	508	490	492	513
21	82359	Sant Pol de Mar	15	7,50	2.819	375,90	2.132	2.275	2.401	2.406
21	82649	Sant Vicenç de Montalt	143	8,00	2.248	281,00	1.027	1.191	1.516	1.600
21	82613	Santa Susanna	10	12,50	1.453	116,20	529	509	652	982
21	82819	Teià	128	6,70	4.669	696,90	1.977	2.258	2.873	3.773
21	82824	Tiana	136	7,90	5.172	654,70	2.737	3.028	3.911	4.685
21	82845	Tordera	34	83,80	8.918	106,40	7.015	7.560	7.747	8.156
21	82140	Vilassar de Dalt	142	9,10	7.208	792,10	5.468	5.527	6.246	6.791
21	82191	Vilassar de Mar	10	3,90	14.821	3.800,30	6.893	9.519	10.144	12.117
21		Total comarca del Maresme		396,90	318.891	803,50	231.112	253.527	269.502	293.103

COMARCA	MUNICIPIO	NOMBRE DE MUNICIPIO	ALT (m)	SUP (km ²)	POBLAC.-96	DENSIDAD (hab/km ²)	P-75	P-81	P-86	P-91
Vallès Occidental										
40	89045	Badia del Vallès	120	0,90	17.058	18.953,30...
40	82520	Barberà del Vallès	146	8,30	25.484	3.070,40	15.047	28.861	29.917	31.147
40	80517	Castellar del Vallès	331	44,70	15.845	354,50	9.711	11.008	11.637	13.500
40	80543	Castellbisbal	132	31,00	6.271	202,30	3.133	3.403	4.057	4.983
40	82665	Cerdanyola del Vallès	82	30,60	50.503	1.650,40	30.498	50.885	53.537	56.612
40	80879	Gallifa	502	16,40	150	9,10	66	72	80	88
40	81206	Matadepera	423	24,80	6.082	245,20	1.462	2.376	3.495	4.746
40	81252	Montcada i Reixac	36	23,30	27.068	1.161,70	23.274	25.625	25.499	26.356
40	81568	Palau de Plegamans	130	14,90	9.689	650,30	3.407	4.209	4.724	7.479
40	81672	Polinyà	123	8,90	3.956	444,50	1.705	2.321	2.738	3.385
40	81799	Reginars	322	18,00	326	18,10	156	151	178	235
40	81803	Ripollet	79	4,40	28.903	6.568,90	24.114	26.133	25.833	26.782
40	81846	Rubi	123	32,00	54.085	1.690,20	35.915	43.839	46.360	50.405
40	81878	Sabadell	190	36,50	185.798	5.090,40	182.926	186.123	186.115	189.404
40	82055	Sant Cugat del Vallès	124	48,30	47.210	977,40	29.156	30.633	35.302	38.937
40	82233	Sant Llorenç Savall	466	41,00	2.037	49,70	1.901	1.984	1.873	1.956
40	82384	Sant Quirze del Vallès	188	14,30	10.342	723,20	3.932	5.115	6.470	9.046
40	82606	Santa Perpètua de Mogoda	74	15,70	18.124	1.154,40	12.500	13.549	15.051	16.792
40	82671	Sentmenat	207	28,20	5.253	186,30	3.417	3.674	3.964	4.582
40	82798	Terrassa	277	70,10	163.862	2.337,50	161.049	155.614	160.105	158.063
40	82900	Ullastrell	342	7,40	961	129,90	699	757	865	939
40	82917	Vacarisses	382	40,50	1.711	42,20	368	443	594	863
40	83008	Viladecavalls	274	20,10	4.882	242,90	1.155	1.549	2.392	3.399
40		Total comarca del Vallès Occidental		580,70	685.600	1.180,60	545.591	598.324	620.786	649.699

COMARCA	MUNICIPIO	NOMBRE DE MUNICIPIO	ALT (m)	SUP (km ²)	POBLAC.-96	DENSIDAD (hab/km ²)	P-75	P-81	P-86	P-91
41	80142	Aiguafreda	404	8,00	2.090	261,30	2.027	2.034	2.019	2.063
41	80057	Ametlla del Vallès, l'	281	14,10	4.771	338,40	1.624	1.889	2.554	3.362
41	80235	Bigues i Riells	307	28,70	3.969	138,30	1.243	1.467	1.983	2.807
41	80333	Caldes de Montbui	203	37,90	12.788	337,40	9.727	10.153	10.407	11.293
41	80399	Campins	321	7,40	242	32,70	155	158	187	190
41	80410	Canovelles	175	6,80	13.287	1.954,00	10.533	12.138	12.557	13.326
41	80425	Cànoves i Samalús	346	28,50	1.552	54,50	542	576	738	1.033
41	80462	Cardedeu	193	12,90	10.805	837,60	6.118	7.240	8.052	9.040
41	80556	Castellcir	773	34,50	307	8,90	222	221	211	247
41	80641	Castellterçol	726	31,60	1.970	62,30	2.014	2.057	1.982	1.903
41	81347	Figaró-Montmany	330	14,70	763	51,90	719	634	632	631
41	80811	Fogars de Montclús	386	40,20	313	7,80	282	278	278	245
41	80863	Franqueses del Vallès, les	181	29,50	10.810	366,40	7.438	8.710	9.403	10.294
41	80885	Garriga, la	252	19,70	10.476	531,80	7.725	8.178	8.714	9.447
41	80958	Granera	768	24,00	57	2,40	61	54	51	58
41	80961	Granollers	145	14,90	50.951	3.419,50	36.519	45.348	47.967	51.873
41	80977	Gualba	177	23,20	685	29,50	662	631	587	629
41	81056	Llagosta, la	45	3,00	11.264	3.754,70	11.594	12.705	12.189	11.276
41	81075	Lliçà d'Amunt	145	22,00	7.668	348,50	2.009	2.655	3.775	5.417
41	81081	Lliçà de Vall	125	10,70	4.513	421,80	1.380	1.703	2.041	3.496
41	81069	Llinars del Vallès	198	27,50	6.040	219,60	4.105	4.693	5.029	5.586
41	81154	Martorelles	96	3,60	4.937	1.371,40	3.928	4.336	4.523	4.888
41	81249	Mollet del Vallès	65	10,70	41.911	3.916,90	28.807	35.480	38.407	40.877
41	81350	Montmeló	72	4,10	7.675	1.872,00	6.660	6.871	6.965	7.454
41	81363	Montornès del Vallès	116	9,60	11.970	1.246,90	8.533	10.187	10.427	10.844
41	81379	Montseny	528	27,00	286	10,60	271	269	276	286
41	81593	Parets del Vallès	94	9,00	12.601	1.400,10	7.485	8.745	9.869	10.960
41	81810	Roca del Vallès, la	123	36,30	6.728	185,30	5.188	5.545	5.144	5.791
41	81982	Sant Antoni de Vilamajor	258	13,90	2.822	203,00	1.451	1.654	1.821	2.216
41	82021	Sant Celoni	152	65,40	12.890	197,10	10.951	11.946	12.275	11.957
41	82074	Sant Esteve de Palautordera	231	10,70	1.282	119,80	907	968	1.047	1.179
41	82107	Sant Feliu de Codines	480	15,20	4.007	263,60	3.166	3.316	3.360	3.698
41	82093	Sant Fost de Campsentelles	112	13,20	5.711	432,70	2.266	2.969	3.820	4.938
41	82346	Sant Pere de Vilamajor	305	34,70	1.882	54,20	605	702	849	1.141

COMARCA	MUNICIPIO	NOMBRE DE MUNICIPIO	ALT (m)	SUP (km ²)	POBLAC.-96	DENSIDAD (hab/km ²)	P-75	P-81	P-86	P-91
Vallès Oriental (II)										
41	82397	Sant Quirze Safaja	627	25,90	282	10,90	329	321	252	249
41	82482	Santa Eulàlia de Ronçana	236	14,00	4.049	289,20	2.018	2.346	2.494	3.029
41	82567	Santa Maria de Martorelles	181	4,50	658	146,20	403	398	387	483
41	82592	Santa Maria de Palautordera	208	17,10	5.456	319,10	3.629	4.159	4.468	4.979
41	82763	Tagamanent	354	43,80	180	4,10	132	132	135	151
41	82943	Vallgorguina	222	22,00	1.065	48,40	571	635	647	755
41	82969	Vallromanes	153	10,50	1.079	102,80	392	383	439	657
41	83067	Vilalba Sasserra	200	5,90	338	57,30	173	211	292	297
41	89024	Vilanova del Vallès	91	15,20	1.999	131,50	1.211	1.468
41		Total comarca del Vallès Oriental		285.129,00	335		194.564	225.095	240.464	262.513

VEGUERIA 2		GIRONA									
COMARCA	MUNICIPIO	NOMBRE DE MUNICIPIO	ALT (m)	SUP (km ²)	POBLAC.-96	DENSIDAD (hab/km ²)	P-75	P-81	P-86	P-91	
Alt Empordà (I)											
2	170010	Agullana	166	27,40	619	22,60	668	693	647	690	
2	170031	Albanyà	239	93,30	123	1,30	151	122	111	109	
2	170118	Armentera, l'	7	5,70	749	131,40	783	759	745	743	
2	170123	Avinyonet de Puigventós	70	12,40	473	38,10	365	356	342	445	
2	170160	Bàscara	66	17,30	770	44,50	774	736	756	775	
2	172348	Biure	81	10,00	223	22,30	305	307	284	204	
2	170293	Boadella d'Empordà	82	10,70	220	20,60	277	231	221	209	
2	170268	Borrassà	73	9,40	503	53,50	512	529	497	476	
2	170314	Cabanelles	194	44,90	227	5,10	283	237	267	232	
2	170307	Cabanes	26	15,00	770	51,30	897	827	833	782	
2	170329	Cadaqués	23	25,70	1.852	72,10	1.513	1.548	1.641	1.810	
2	170412	Cantallops	200	19,60	265	13,50	342	307	259	263	
2	170427	Capmany	107	26,60	394	14,80	501	485	429	404	
2	170470	Castelló d'Empúries	17	41,80	4.830	115,60	2.111	2.657	3.354	3.637	
2	170519	Cistella	130	25,60	211	8,20	242	224	211	205	
2	170545	Colera	10	24,00	422	17,60	460	491	441	441	
2	170600	Darnius	193	34,80	531	15,30	534	470	479	500	
2	170622	Escala, l'	14	16,40	5.266	321,10	3.547	4.077	4.721	5.178	
2	170643	Espolla	124	43,10	396	9,20	465	430	404	390	
2	170059	Far d'Empordà, el	44	9,10	402	44,20	538	465	434	396	
2	170669	Figueres	39	18,90	33.157	1.754,30	28.120	30.412	31.942	34.573	
2	170741	Fortià	8	10,80	485	44,90	420	493	476	502	
2	170754	Garrigàs	101	19,50	319	16,40	382	345	315	305	
2	170773	Garriguella	56	21,00	666	31,70	600	600	611	643	
2	170865	Jonquera, la	110	56,90	2.384	41,90	2.232	2.415	2.582	2.502	
2	170887	Lladó	197	13,60	498	36,60	579	509	493	484	
2	170926	Llançà	6	28,00	3.843	137,30	2.994	2.996	3.271	3.495	
2	170932	Llers	142	21,20	833	39,30	678	643	677	790	
2	171024	Maçanet de Cabrenys	370	67,50	641	9,50	844	802	744	690	
2	171002	Masarac	85	12,50	247	19,80	282	259	263	258	
2	171061	Mollet de Peralada	59	3,30	183	55,50	207	180	179	180	
2	171117	Navata	145	23,20	685	29,50	611	614	624	661	

COMARCA	MUNICIPIO	NOMBRE DE MUNICIPIO	ALT (m)	SUP (km ²)	POBLAC.-96	DENSIDAD (hab/km ²)	P-75	P-81	P-86	P-91
Alt Empordà (II)										
2	171156	Ordis	98	8,50	283	33,30	307	294	303	304
2	171194	Palau de Santa Eulàlia	86	8,60	94	10,90	93	90	84	81
2	171208	Palau-saverdera	78	16,20	753	46,50	704	670	663	686
2	171289	Pau	33	10,40	393	37,80	350	313	317	364
2	171292	Pedret i Marzà	22	8,50	112	13,20	137	142	148	124
2	171328	Peralada	32	46,80	1.147	24,50	1.246	1.242	1.259	1.136
2	171352	Pont de Molins	51	8,50	432	50,80	345	353	378	260
2	171365	Pontós	94	13,50	216	16,00	260	223	204	193
2	171404	Port de la Selva, el	12	41,30	813	19,70	838	729	768	761
2	171387	Portbou	28	9,30	1.614	173,50	2.397	2.280	2.021	1.913
2	171432	Rabós	106	45,10	148	3,30	175	158	147	138
2	171518	Riumors	7	6,50	198	30,50	242	217	205	201
2	171523	Roses	5	45,90	11.483	250,20	7.145	8.004	9.219	10.303
2	171582	Sant Climent Sescebes	86	24,50	398	16,20	526	490	461	440
2	171714	Sant Llorenç de la Muga	173	32,10	131	4,10	162	188	152	156
2	171753	Sant Miquel de Fluvià	28	3,60	576	160,00	434	481	552	549
2	171766	Sant Mori	51	7,40	142	19,20	135	151	131	146
2	171788	Sant Pere Pescador	5	17,80	1.330	74,70	980	1.058	1.159	1.199
2	171827	Santa Llogaia d'Alguema	42	2,00	301	150,50	345	303	309	316
2	171870	Saus	86	11,60	703	60,60	742	724	718	705
2	171886	Selva de Mar, la	48	7,10	182	25,60	175	158	154	167
2	170524	Siurana	33	10,50	153	14,60	199	174	171	151
2	171962	Terrades	228	20,80	192	9,20	204	200	191	184
2	171984	Torroella de Fluvià	9	16,70	316	18,90	350	285	282	297
2	170144	Vajol, la	546	4,70	84	17,90	68	70	60	69
2	172109	Ventalló	28	26,10	547	21,00	575	517	508	521
2	172305	Vila-sacra	16	6,20	351	56,60	450	385	398	414
2	172142	Vilabertran	19	2,30	795	345,70	903	886	789	794
2	172174	Viladamat	13	11,90	401	33,70	426	377	358	381
2	172214	Vilafant	54	8,20	3.467	422,80	1.376	1.506	2.114	2.914
2	172235	Vilajuiga	31	13,20	856	64,80	709	730	670	598
2	172253	Vilamacolum	5	5,50	252	45,80	304	289	253	215
2	172266	Vilamalla	45	9,10	606	66,60	416	369	492	622
2	172272	Vilamaniscle	169	5,40	128	23,70	93	114	118	126

COMARCA	MUNICIPIO	NOMBRE DE MUNICIPIO	ALT (m)	SUP (km ²)	POBLAC.-96	DENSIDAD (hab./km ²)	P-75	P-81	P-86	P-91
Alt Empordà (III)										
2	172288	Vilanant	98	12,10	271	22,40	309	278	284	251
2	172229	Vilaur	65	5,60	117	20,90	112	123	105	104
2		Total comarca de l'Alt Empordà		1.342,43	93.172	69,40	77.449	80.790	85.398	90.755
COMARCA	MUNICIPIO	NOMBRE DE MUNICIPIO	ALT (m)	SUP (km ²)	POBLAC.-96	DENSIDAD (hab./km ²)	P-75	P-81	P-86	P-91
Baix Empordà (I)										
10	170046	Albons	25	11,20	513	45,80	578	481	474	455
10	170139	Begur	200	20,60	3.039	147,50	2.169	2.292	2.527	2.760
10	170182	Bellcaire d'Empordà	35	13,20	487	36,90	578	485	480	485
10	170221	Bisbal d'Empordà, la	39	20,80	8.007	385,00	7.229	7.411	7.626	7.778
10	170340	Calonge	36	33,60	5.832	173,60	4.441	4.370	4.052	5.030
10	170486	Castell-Platja d'Aro	35	21,90	5.177	236,40	3.134	3.778	4.243	4.823
10	170558	Colomers	41	4,30	212	49,30	236	226	214	198
10	170577	Corçà	43	15,90	1.151	72,40	1.019	1.076	1.134	1.083
10	179011	Cruïlles, Monells i Sant Sadurní de l'Heura	110	99,90	1.099	11,00	985	1.060	1.025	1.054
10	170681	Foixà	85	19,10	317	16,60	399	334	323	301
10	170708	Fontanilles	29	9,50	119	12,50	143	140	128	117
10	179026	Forallac	51	50,00	1.633	32,70	1.450	1.529	1.467	1.492
10	170767	Garrigoles	92	9,20	149	16,20	170	154	158	151
10	170813	Gualta	15	9,40	270	28,70	348	313	290	267
10	170852	Jafre	44	6,70	340	50,70	393	379	353	351
10	171100	Mont-ras	88	12,20	1.500	123,00	937	898	1.109	1.371
10	171175	Palafrugell	64	26,60	17.303	650,50	13.817	15.156	16.064	17.417
10	171181	Palamós	12	13,90	14.239	1.024,40	11.350	12.376	12.198	13.338
10	171215	Palau-sator	20	12,40	286	23,10	362	315	321	296
10	171241	Pals	55	25,80	1.770	68,60	1.647	1.726	1.683	1.676
10	171267	Parlavà	40	6,10	337	55,20	394	361	348	335
10	171306	Pera, la	93	11,50	355	30,90	417	356	371	381
10	171447	Regencós	78	6,30	278	44,10	296	283	259	263
10	171539	Rupià	66	5,40	184	34,10	241	246	218	199
10	171609	Sant Feliu de Guíxols	4	15,60	17.779	1.139,70	14.161	15.500	15.546	16.051
10	171812	Santa Cristina d'Aro	30	67,80	2.443	36,00	1.034	1.281	1.448	1.859

COMARCA MUNICIPIO	NOMBRE DE MUNICIPIO	ALT (m)	SUP (km ²)	POBLAC.-96	DENSIDAD (hab/km ²)	P-75	P-81	P-86	P-91
Baix Empordà (II)									
10	171910 Serra de Daró	15	7,90	174	22,00	241	222	189	184
10	171959 Tallada d'Empordà, la	20	16,70	327	19,60	502	384	365	331
10	171978 Torrent	44	8,10	176	21,70	217	206	206	182
10	171997 Torroella de Montgrí	31	65,30	7.726	118,30	5.288	5.651	6.294	7.023
10	172044 Ullà	21	7,60	787	103,60	772	848	742	707
10	172057 Ullastret	49	10,80	243	22,50	323	292	276	259
10	172039 Ultramort	30	4,50	188	41,80	233	225	214	201
10	172095 Vall-Ilobrega	49	5,40	295	54,60	197	209	230	209
10	172116 Verges	23	9,10	1.090	119,80	1.177	1.231	1.157	1.127
10	172327 Vilopriu	82	16,40	161	9,80	215	196	179	176
10	Total comarca del Baix Empordà		700,48	95.986	137,00	77.093	81.990	83.911	89.930

COMARCA MUNICIPIO	NOMBRE DE MUNICIPIO	ALT (m)	SUP (km ²)	POBLAC.-96	DENSIDAD (hab/km ²)	P-75	P-81	P-86	P-91
La Garrotxa (I)									
19	170101 Argelaguer	183	12,70	361	28,40	409	362	336	363
19	170195 Besalú	151	4,80	2.031	423,10	1.996	2.091	2.137	2.098
19	170216 Beuda	338	35,70	120	3,40	143	107	112	130
19	170464 Castellfollit de la Roca	296	0,70	1.006	1.437,10	1.202	1.144	1.088	1.029
19	170985 Maïà de Montcal	241	17,00	320	18,80	419	385	375	325
19	171058 Mieres	286	26,10	300	11,50	506	396	359	339
19	171096 Montagut	276	93,40	771	8,30	887	797	818	774
19	171143 Olot	443	29,10	27.482	944,40	23.179	25.072	25.554	26.713
19	171334 Planes d'Hostoles, les	370	37,00	1.743	47,10	1.924	1.861	1.845	1.803
19	171390 Preses, les	474	9,50	1.327	139,70	1.285	1.403	1.351	1.300
19	171498 Riudaura	572	24,20	389	16,10	507	431	386	364
19	171544 Sales de Llierca	260	36,40	66	1,80	65	39	54	54
19	171833 Sant Aniol de Finestres	415	47,50	251	5,30	307	275	273	237
19	171616 Sant Feliu de Pallerols	473	34,90	1.101	31,50	1.191	1.139	1.068	1.087

COMARCA	MUNICIPIO	NOMBRE DE MUNICIPIO	ALT (m)	SUP (km ²)	POBLAC.-96	DENSIDAD (hab/km ²)	P-75	P-81	P-86	P-91
La Garrotxa (II)										
19	171621	Sant Ferriol	366	41,80	188	4,50	277	221	180	201
19	171655	Sant Jaume de Lierca	203	7,10	761	107,20	855	791	775	757
19	171851	Sant Joan les Fonts	342	31,90	2.745	86,10	2.926	2.924	2.933	2.821
19	171848	Santa Pau	496	48,80	1.445	29,60	1.246	1.274	1.316	1.391
19	172001	Tortellà	276	11,00	683	62,10	806	767	751	692
19	172076	Vall d'en Bas, la	518	90,50	2.542	28,10	3.220	2.640	2.597	2.531
19	172082	Vall de Bianya, la	367	94,00	1.076	11,40	1.196	1.126	1.060	1.051
19		Total comarca de La Garrotxa		734,18	46.708	63,60	44.546	45.245	45.368	46.060

COMARCA	MUNICIPIO	NOMBRE DE MUNICIPIO	ALT (m)	SUP (km ²)	POBLAC.-96	DENSIDAD (hab/km ²)	P-75	P-81	P-86	P-91
Gironès (I)										
20	170025	Aiguaviva	169	13,90	432	31,10	423	330	358	354
20	170209	Bescanó	102	36,70	2.970	80,90	2.579	2.632	2.783	2.833
20	170255	Bordils	42	7,30	1.309	179,30	1.206	1.242	1.242	1.330
20	170388	Campillo	113	8,70	280	32,20	348	309	267	262
20	170405	Canet d'Adri	217	45,20	503	11,10	433	438	453	467
20	170448	Cassà de la Selva	137	45,00	7.428	165,10	6.623	6.739	7.100	7.165
20	170499	Celrà	71	20,10	2.522	125,50	1.961	2.131	2.268	2.358
20	170502	Cervià de Ter	45	9,60	657	68,40	619	655	628	637
20	170675	Flaçà	34	6,70	851	127,00	951	991	960	914
20	170736	Fornells de la Selva	102	11,80	1.308	110,80	924	944	995	1.152
20	170792	Girona	70	38,40	70.576	1.837,90	75.140	86.624	67.009	68.656
20	170871	Juià	94	8,40	259	30,80	294	269	274	283
20	170890	Llagostera	160	76,60	5.410	70,60	4.742	5.033	5.119	5.354
20	170904	Llambilles	143	14,60	448	30,70	396	423	428	429
20	170979	Madremanya	177	13,60	182	13,40	209	202	203	179
20	171426	Quart	91	37,40	2.123	56,80	1.239	1.272	1.644	2.083
20	171557	Salt	83	6,40	21.519	3.362,30	21.081	21.807
20	171576	Sant Andreu Salou	132	6,00	146	24,30	229	166	157	137
20	171637	Sant Gregori	112	49,20	2.130	43,30	1.472	1.634	1.735	1.867
20	171680	Sant Joan de Mollet	54	3,30	367	111,20	302	315	313	312
20	171668	Sant Jordi Desvalls	57	11,70	588	50,30	620	626	590	602

COMARCA	MUNICIPIO	NOMBRE DE MUNICIPIO	ALT (m)	SUP (km ²)	POBLAC.-96	DENSIDAD (hab/km ²)	P-75	P-81	P-86	P-91
Gironès (II)										
20	171693	Sant Julià de Ramis	128	18,10	1.942	107,30	1.284	1.346	1.605	1.731
20	171729	Sant Martí de Llémena	256	43,70	372	8,50	389	319	324	313
20	171735	Sant Martí Vell	65	17,30	185	10,70	180	199	192	204
20	171864	Sarrià de Ter	70	4,20	3.032	721,90	3.754..		3.533	3.237
20	172155	Vilablareix	99	6,10	1.323	216,90	804	803	901	1.020
20	172168	Viladasens	96	15,60	182	11,70	225	190	188	189
20		Total comarca del Gironès		575,50	129,044	224,20	107,346	115,832	122,350	125,875

COMARCA	MUNICIPIO	NOMBRE DE MUNICIPIO	ALT (m)	SUP (km ²)	POBLAC.-96	DENSIDAD (hab/km ²)	P-75	P-81	P-86	P-91
Osona (I)										
24	80044	Alpens	855	13,80	256	18,60	279	255	252	249
24	80174	Balenya	587	18,50	3.025	163,50	2.664	2.948	3.166	3.231
24	80266	Brull, el	843	41,10	196	4,80	198	187	182	182
24	80370	Calldetenes	489	5,80	1.802	310,70	1.069	1.229	1.408	1.472
24	80673	Centelles	496	15,10	5.771	382,20	5.340	5.621	5.632	5.682
24	80706	Collsuspina	901	14,90	246	16,50	205	350	220	214
24	170638	Espinelves	752	17,70	175	9,90	275	254	239	191
24	80832	Folgueroles	552	11,00	1.322	120,20	991	1.016	1.066	1.160
24	81000	Gurb	516	51,20	1.823	35,60	1.608	1.509	1.625	1.674
24	81094	Lluçà	747	53,50	272	5,10	354	298	299	282
24	81115	Malla	580	11,00	255	23,20	302	283	257	247
24	81120	Manlleu	461	17,20	17.035	990,40	14.121	15.962	16.190	16.148
24	81167	Masies de Roda, les	468	16,40	637	38,80	562	569	612	624
24	81173	Masies de Voltregà, les	533	22,30	2.585	115,90	2.265	2.379	2.455	2.479
24	81311	Montesquiu	577	4,90	850	173,50	1.064	1.002	932	855
24	81290	Muntanyola	807	40,40	242	6,00	193	199	163	171
24	81496	Olost	572	29,30	1.204	41,10	940	961	948	960
24	81509	Orís	576	27,30	230	8,40	504	268	229	226
24	81516	Oristà	468	68,50	665	9,70	1.005	963	912	922
24	81607	Perafita	754	18,50	319	17,20	364	356	362	338
24	81712	Prats de Lluçanès	707	13,30	2.790	209,80	2.018	2.266	2.470	2.625

COMARCA	MUNICIPIO	NOMBRE DE MUNICIPIO	ALT (m)	SUP (km ²)	POBLAC.-96	DENSIDAD (hab/km ²)	P-75	P-81	P-86	P-91
Osona (II)										
24	81831	Roda de Ter	443	2,20	5.002	2.273,60	4.420	4.562	4.702	5.015
24	89019	Rupit i Pruit	822	47,80	357	7,50	425	414	370	343
24	81957	Sant Agustí de Lluçanès	816	13,40	105	7,80	143	132	130	123
24	81995	Sant Bartomeu del Grau	868	34,70	1.215	35,00	734	1.034	1.081	1.121
24	82016	Sant Boi de Lluçanès	813	21,20	565	26,70	484	520	522	530
24	82153	Sant Hipòlit de Voltregà	536	0,90	2.909	3.232,20	3.219	3.160	3.022	2.981
24	82205	Sant Julià de Vilatorrada	600	16,20	2.063	127,30	1.355	1.518	1.721	1.934
24	82251	Sant Martí d'Albars	629	14,80	125	8,40	179	162	139	125
24	82248	Sant Martí de Centelles	406	25,70	683	26,60	768	738	715	642
24	82331	Sant Pere de Torelló	621	57,50	2.135	37,10	2.012	2.006	2.089	1.996
24	82378	Sant Quirze de Besora	587	8,10	2.011	248,30	2.060	2.074	2.017	2.028
24	82418	Sant Sadurní d'Osormort	531	30,90	74	2,40	91	79	79	74
24	82652	Sant Vicenç de Torelló	555	6,60	1.725	261,40	1.901	1.785	1.783	1.702
24	82439	Santa Cecília de Voltregà	519	8,60	199	23,10	197	194	188	187
24	82460	Santa Eugènia de Berga	538	7,20	1.905	264,60	795	1.129	1.313	1.590
24	82476	Santa Eulàlia de Riuprimer	568	14,00	845	60,40	720	783	809	844
24	82536	Santa Maria de Besora	866	24,90	166	6,70	216	209	200	201
24	82541	Santa Maria de Corcó	693	62,00	2.038	32,90	1.852	1.895	1.961	1.997
24	82690	Seva	663	29,10	2.238	76,90	1.280	1.487	1.610	1.765
24	82711	Sobremunt	881	13,60	90	6,60	77	63	77	91
24	82726	Sora	716	31,50	181	5,70	334	268	228	211
24	82785	Taradell	623	25,90	4.755	183,60	3.668	4.114	4.259	4.593
24	82750	Tavernoles	537	19,10	241	12,60	162	187	214	208
24	82802	Tavertet	869	32,20	133	4,10	130	97	114	132
24	82830	Tona	596	16,50	5.765	349,40	4.729	5.124	5.289	5.522
24	82858	Torelló	508	13,50	11.952	885,30	9.703	10.941	11.132	11.460
24	82981	Vic	484	30,90	30.397	983,70	27.612	30.155	28.583	28.736
24	172121	Vidrà	982	34,60	172	5,00	204	197	178	171
24	172207	Viladrau	821	50,60	866	17,10	735	757	802	883
24	83036	Vilanova de Sau	558	58,10	311	5,40	706	341	312	305
24		Total comarca de l'Osona		1.263,84	122.923	97,30	107.232	115.000	115.258	117.442

COMARCA	MUNICIPIO	NOMBRE DE MUNICIPIO	ALT (m)	SUP (km ²)	POBLAC.-96	DENSIDAD (hab/km ²)	P-75	P-81	P-86	P-91
	Ripollès									
31	170366	Campdevàno	738	32,80	3.347	102,00	3.774	3.596	3.565	3.388
31	170372	Campelles	1.303	19,20	127	6,60	336	215	156	138
31	170391	Camprodon	947	103,00	2.308	22,40	2.282	2.386	2.289	2.218
31	170806	Gombrèn	919	43,80	241	5,50	276	264	258	239
31	170911	Llanars	983	24,80	448	18,10	411	385	386	389
31	170963	Llloses, les	1.000	113,70	269	2,40	561	525	422	413
31	171077	Molló	1.182	43,60	333	7,60	449	404	388	373
31	171122	Ogassa	951	45,70	245	5,40	343	310	285	256
31	171254	Pardines	1.226	31,10	139	4,50	153	130	118	122
31	171349	Planoles	1.136	14,00	265	18,90	399	329	295	246
31	170433	Querolbs	1.236	93,80	192	2,00	230	223	200	199
31	171450	Ribes de Freser	912	42,20	2.156	51,10	2.932	2.794	2.627	2.330
31	171479	Ripoll	691	73,50	10.908	148,40	11.679	12.209	11.670	11.334
31	171674	Sant Joan de les Abadesses	773	53,40	3.794	71,00	4.160	4.247	4.072	3.896
31	171772	Sant Pau de Segúries	867	9,00	648	72,00	556	607	609	647
31	171925	Setcases	1.265	48,90	160	3,30	146	148	161	150
31	172018	Toses	1.444	62,20	139	2,20	177	132	126	148
31	171707	Vallfogona de Ripollès	956	38,90	230	5,90	310	264	250	252
31	172240	Vilallonga de Ter	1.067	64,90	416	6,40	499	452	437	429
31		Total comarca del Ripollès		958,72	26.365	27,50	29.673	29.620	28.314	27.167

COMARCA	MUNICIPIO	NOMBRE DE MUNICIPIO	ALT (m)	SUP (km ²)	POBLAC.-96	DENSIDAD (hab/km ²)	P-75	P-81	P-86	P-91
La Selva										
34	170078	Amer	186	38,90	2.276	58,50	3.270	3.303	2.410	2.302
34	170084	Anglès	181	16,10	4.785	297,20	5.021	5.028	5.132	5.137
34	170097	Arbúcies	291	86,90	4.317	49,70	4.053	4.081	4.172	4.550
34	170237	Blanes	13	17,80	27.713	1.556,90	18.488	20.353	22.472	25.663
34	170274	Breda	169	5,10	3.243	635,90	3.034	3.121	3.170	3.221
34	170280	Brunyola	247	36,60	376	10,30	501	499	405	373
34	170335	Caldes de Malavella	84	57,20	3.598	62,90	2.945	2.812	2.776	3.106
34	171899	Cellera de Ter, la	166	14,60	2.034	139,30	2.032	2.046	2.005	2.069
34	80826	Fogars de Tordera	45	33,20	573	17,30	235	252	293	397
34	170834	Hostalric	189	3,40	2.919	858,50	2.338	2.672	2.685	2.899
34	170950	Lloret de Mar	5	47,90	16.674	348,10	8.186	10.463	14.567	15.018
34	171030	Maçanet de la Selva	100	45,20	3.263	72,20	1.722	2.135	2.479	2.954
34	171019	Massanes	164	25,70	490	19,10	529	490	466	477
34	171169	Osor	340	52,60	509	9,70	648	484	517	494
34	171463	Riells i Viabrea	96	26,50	1.429	53,90	443	538	742	998
34	171485	Riudarenes	84	46,60	1.215	26,10	1.106	1.143	1.143	1.108
34	171501	Riudellots de la Selva	98	13,40	1.465	109,30	1.088	1.144	1.174	1.308
34	171595	Sant Feliu de Buixalleu	402	61,50	672	10,90	675	615	615	592
34	171642	Sant Hilari Sacalm	803	83,60	5.064	60,60	4.007	4.375	4.505	4.704
34	179032	Sant Julià del Llor i Bonmatí	160	11,00	914	83,10	869	887
34	171805	Santa Coloma de Farners	142	71,30	8.404	117,90	6.509	6.993	7.582	8.239
34	171931	Sils	76	30,30	2.724	89,90	1.776	1.865	2.058	2.356
34	171946	Susqueda	816	50,50	87	1,70	223	198	125	98
34	172023	Tossa de Mar	5	38,20	3.853	100,90	2.636	2.979	3.361	3.439
34	172137	Vidreres	93	48,60	4.095	84,30	2.960	3.207	3.591	3.783
34	172333	Vilobi d'Onyar	122	32,80	2.141	65,30	1.646	1.810	1.924	2.083
34		Total comarca de La Selva		995,50	104.833	105,30	76.071	82.606	91.238	98.255

VEGUERIA 3 CAMP DE TARRAGONA												
COMARCA	MUNICIPIO	NOMBRE DE MUNICIPIO	ALT (m)	SUP (km ²)	POBLAC.-96	DENSIDAD (hab/km ²)	P-75	P-81	P-86	P-91		
	Alt Camp											
1	430017	Aiguamúrcia	314	73,10	614	8,40	622	608	611	565		
1	430056	Alcover	243	46,30	3.523	76,10	3.299	3.444	3.465	3.379		
1	430108	Alió	263	7,40	339	45,80	368	348	351	336		
1	430347	Bràfim	236	6,30	569	90,30	629	597	592	580		
1	430363	Cabra del Camp	493	27,00	483	17,90	427	409	421	435		
1	430593	Figuerola del Camp	474	22,80	226	9,90	243	203	226	212		
1	430666	Garidells, els	132	3,00	162	54,00	169	179	182	181		
1	430803	Masó, la	115	3,60	258	71,70	297	287	288	263		
1	430831	Milà, el	166	4,00	156	39,00	157	156	154	168		
1	430918	Mont-ral	888	34,70	145	4,20	92	51	171	116		
1	430897	Montferri	229	19,20	158	8,20	171	176	158	153		
1	430982	Nulles	231	10,70	341	31,90	405	388	371	338		
1	431080	Pla de Santa Maria, el	381	35,10	1.627	46,40	1.545	1.461	1.498	1.579		
1	431135	Pont d'Armentera, el	349	27,80	582	20,90	634	593	592	594		
1	431191	Puigpelat	252	9,60	486	50,60	436	401	442	436		
1	431205	Querol	565	71,90	238	3,30	122	140	209	171		
1	431248	Riba, la	263	8,10	820	101,20	975	992	996	911		
1	431325	Rodonyà	312	8,50	384	45,20	399	385	371	370		
1	431346	Rourell, el	114	2,20	255	115,90	344	305	288	242		
1	431606	Vallmoll	161	16,70	1.012	60,60	897	929	997	1.034		
1	431613	Valls	215	55,90	20.206	361,50	16.726	18.857	19.577	20.092		
1	431704	Vila-rodona	259	32,90	1.005	30,50	1.079	1.054	1.028	1.017		
1	431652	Vilabella	254	17,90	814	45,50	862	825	816	844		
1		Total comarca de l'Alt Camp		544,69	34.403	63,20	30.898	32.788	33.804	34.016		

COMARCA	MUNICIPIO	NOMBRE DE MUNICIPIO	ALT (m)	SUP (km ²)	POBLAC.-96	DENSIDAD (hab/km ²)	P-75	P-81	P-86	P-91
	Baix Camp									
8	430038	Albiol, l'	823	20,20	144	7,10	74	78	69	111
8	430075	Aleixar, l'	262	26,10	633	24,30	702	651	637	618
8	430094	Alforja	374	38,30	1.179	30,80	1.187	1.136	1.086	1.088
8	430115	Almoster	290	5,90	679	115,10	371	371	386	473
8	430154	Arbolí	714	21,10	131	6,20	109	98	130	138
8	430173	Argentera, l'	344	9,80	149	15,20	174	158	153	132
8	430311	Borges del Camp, les	238	8,10	1.471	181,60	1.346	1.356	1.376	1.383
8	430332	Botarell	196	12,00	510	42,50	416	411	435	461
8	430385	Cambrils	24	34,80	17.536	503,90	9.173	11.136	13.752	14.571
8	430398	Capafonts	751	13,30	105	7,90	117	103	104	111
8	430424	Castellvell del Camp	219	5,30	1.069	201,70	661	626	699	892
8	430458	Colldejou	431	14,20	196	13,80	190	178	205	193
8	430537	Duesaigües	268	13,50	210	15,60	270	202	217	211
8	430574	Febró, la	754	16,10	55	3,40	29	31	43	55
8	430810	Maspujols	214	3,60	414	115,00	423	411	375	379
8	430923	Mont-roig del Camp	120	63,20	6.064	95,90	3.609	4.232	4.738	5.003
8	430884	Montbrí del Camp	132	10,60	1.413	133,30	1.528	1.494	1.429	1.393
8	431166	Prades	950	33,10	510	15,40	512	546	546	530
8	431188	Pratdip	245	36,10	452	12,50	505	481	482	439
8	431233	Reus	117	52,70	90.993	1.726,60	71.485	79.245	81.145	87.670
8	431270	Riudecanyes	195	16,50	596	36,10	635	593	577	581
8	431286	Riudecols	299	19,40	992	51,10	994	929	919	940
8	431299	Riudoms	125	32,40	5.006	154,50	4.576	4.862	4.763	4.780
8	431457	Selva del Camp, la	246	35,20	3.767	107,00	3.152	3.241	3.349	3.499
8	431628	Vandellòs i l'Hospitalet de l'Infant	281	102,00	4.253	41,70	3.034	3.841	4.338	4.162
8	431671	Vilanova d'Escornalbou	226	17,50	462	26,40	450	461	453	445
8	431690	Vilaplana	366	23,50	523	22,30	557	511	513	510
8	431785	Vinyols i els Arcs	95	10,90	1.028	94,30	776	807	826	831
8		Total comarca del Baix Camp		695,27	140.540	202,10	107.055	118.189	123.745	131.599

COMARCA	MUNICIPIO	NOMBRE DE MUNICIPIO	ALT (m)	SUP (km ²)	POBLAC.-96	DENSIDAD (hab/km ²)	P-75	P-81	P-86	P-91
	Baix Penedès									
12	430022	Albinyana	198	19,50	1.077	55,20	550	578	636	777
12	430167	Arboç, l'	166	14,20	3.362	236,80	3.897	4.039	3.728	3.546
12	430206	Banyeres del Penedès	173	12,10	1.524	126,00	1.299	1.555	1.583	1.483
12	430249	Bellvei	108	8,50	1.241	146,00	742	877	914	978
12	430287	Bisbal del Penedès, la	189	32,60	1.628	49,90	1.176	1.239	1.296	1.388
12	430304	Bonastre	177	24,90	303	12,20	304	281	275	268
12	430379	Calafell	67	19,80	9.772	493,50	4.540	4.597	5.859	7.166
12	430516	Cunit	10	9,70	4.246	437,70	615	897	1.237	2.425
12	430748	Llorenç del Penedès	162	4,70	1.434	305,10	1.044	1.229	1.228	1.306
12	430799	Masllorenç	304	6,60	419	63,50	438	418	392	376
12	430901	Montmell, el	429	72,60	419	5,80	180	164	232	280
12	431378	Sant Jaume dels Domenys	213	24,50	1.287	52,50	1.066	1.050	1.122	1.187
12	431401	Santa Oliva	101	9,50	1.828	192,40	1.007	1.137	1.261	1.485
12	431634	Vendrell, el	49	36,40	19.010	522,30	10.571	11.661	13.448	15.415
12		Total comarca del Baix Penedès		295,51	47.550	160,90	27.429	29.722	33.211	38.080

COMARCA	MUNICIPIO	NOMBRE DE MUNICIPIO	ALT (m)	SUP (km ²)	POBLAC.-96	DENSIDAD (hab/km ²)	P-75	P-81	P-86	P-91
	Conca de Barberà (l)									
16	430213	Barberà de la Conca	475	26,40	401	15,20	520	438	440	424
16	430290	Blancafort	428	14,60	395	27,10	491	435	422	398
16	430461	Conesa	705	28,90	104	3,60	144	145	137	121
16	430542	Espluga de Francolí, l'	411	57,20	3.671	64,20	3.333	3.507	3.699	3.605
16	430614	Forès	866	16,50	72	4,40	76	71	64	60
16	430733	Llorac	648	22,90	122	5,30	116	100	104	104
16	430862	Montblanc	350	90,30	5.892	65,20	5.014	5.291	5.643	5.750
16	431016	Passanant	714	27,50	192	7,00	266	232	213	194
16	431055	Piles, les	676	22,60	162	7,20	139	126	132	134
16	431074	Pira	385	8,20	364	44,40	397	382	347	312
16	431418	Pontils	551	67,70	136	2,00	111	93	123	110
16	431303	Rocafort de Queralt	566	8,60	254	29,50	333	309	277	264
16	431397	Santa Coloma de Queralt	674	34,00	2.518	74,10	2.815	2.743	2.622	2.542

COMARCA	MUNICIPIO	NOMBRE DE MUNICIPIO	ALT (m)	SUP (km ²)	POBLAC.-96	DENSIDAD (hab/km ²)	P-75	P-81	P-86	P-91	
Conca de Barberà (II)	16	431423	Saral	467	52,40	1.413	27,00	1.551	1.466	1.409	1.361
	16	431439	Savallà del Comtat	825	14,60	74	5,10	79	58	62	56
	16	431460	Senan	652	11,90	36	3,00	33	31	28	27
	16	431476	Solivella	489	21,00	658	31,30	907	851	748	714
	16	431589	Vallclara	625	13,40	112	8,40	97	80	109	100
	16	431592	Vallfogona de Riucorb	573	11,00	130	11,80	160	128	113	102
	16	431687	Vilanova de Prades	893	21,20	157	7,40	187	165	163	162
	16	431726	Vilaverd	269	12,80	361	28,20	455	413	387	366
	16	431763	Vimbodí	496	65,50	1.061	16,20	1.219	1.204	1.162	1.095
	16	Total comarca de la Conca de Barberà				648,92	18.285	28,20	18.443	18.268	18.404

COMARCA	MUNICIPIO	NOMBRE DE MUNICIPIO	ALT (m)	SUP (km ²)	POBLAC.-96	DENSIDAD (hab/km ²)	P-75	P-81	P-86	P-91	
Priorat (I)	29	430234	Bellmunt del Priorat	261	8,90	303	34,00	481	374	340	313
	29	430271	Bisbal de Falset, la	372	14,10	245	17,40	388	328	311	266
	29	430350	Cabacés	358	31,20	340	10,90	418	366	367	353
	29	430402	Capçanes	223	22,20	409	18,40	467	465	438	415
	29	430496	Cornudella de Montsant	533	62,70	881	14,10	1.023	980	951	859
	29	430555	Falset	364	31,80	2.504	78,70	2.644	2.647	2.603	2.592
	29	430580	Figuera, la	576	18,70	123	6,60	165	146	141	135
	29	430691	Gratallops	321	13,30	221	16,60	311	301	270	246
	29	430705	Guiamets, els	226	11,70	302	25,80	295	309	305	294
	29	430727	Lloar, el	219	6,80	133	19,60	218	202	169	138
	29	430764	Marçà	315	16,10	611	38,00	619	637	610	574
	29	430751	Margalef	379	34,60	132	3,80	209	167	165	148
	29	430825	Masroig, el	192	15,50	524	33,80	604	601	600	528
	29	430859	Molar, el	228	22,90	280	12,20	418	358	348	324
	29	430960	Morera de Montsant, la	743	52,70	184	3,50	164	180	188	187
	29	431129	Poboleda	343	13,70	336	24,50	389	395	385	367
	29	431140	Porrera	316	28,50	444	15,60	544	496	474	437
	29	431153	Pradell de la Teixeta	463	23,90	232	9,70	328	294	279	266
	29	431515	Torre de Fontaubella, la	369	5,10	83	16,30	96	82	77	79

COMARCA	MUNICIPIO	NOMBRE DE MUNICIPIO	ALT (m)	SUP (km ²)	POBLAC.-96	DENSIDAD (hab/km ²)	P-75	P-81	P-86	P-91
	Priorat (II)									
29	431541	Torroja del Priorat	332	13,10	129	9,80	192	179	139	132
29	431573	Ulldemolins	650	37,90	494	13,00	614	583	557	523
29	431732	Vilella Alta, la	327	5,30	133	25,10	178	147	140	136
29	431747	Vilella Baixa, la	218	5,60	169	30,20	328	194	194	163
29		Total comarca del Priorat		496,20	9.212	18,60	11.093	10.431	10.051	9.475

COMARCA	MUNICIPIO	NOMBRE DE MUNICIPIO	ALT (m)	SUP (km ²)	POBLAC.-96	DENSIDAD (hab/km ²)	P-75	P-81	P-86	P-91
	Tarragonès									
36	430120	Altafulla	52	6,90	2.555	370,30	1.006	1.085	1.427	1.674
36	430430	Catllar, el	59	26,40	1.828	69,20	797	767	890	1.300
36	430477	Constantí	81	31,00	5.154	166,30	3.274	6.061	5.690	5.353
36	430509	Creixell	48	10,40	1.400	134,60	400	540	632	1.056
36	430957	Morell, el	104	6,00	2.338	389,70	2.004	2.214	2.248	2.272
36	430976	Nou de Gaià, la	93	4,30	380	88,40	399	383	370	367
36	431009	Pallaresos, els	120	5,50	2.179	396,20	331	364	475	668
36	431037	Perafort	125	9,70	515	53,10	498	444	498	505
36	431093	Pobla de Mafumet, la	98	6,20	1.018	164,20	828	833	816	890
36	431114	Pobla de Montornès, la	56	12,30	1.115	90,70	785	791	809	926
36	431227	Renau	175	8,30	54	6,50	26	27	47	63
36	431264	Riera de Gaià, la	28	9,00	902	100,20	1.071	976	947	908
36	431310	Roda de Barà	57	16,20	2.851	176,00	1.245	1.556	1.765	2.077
36	431359	Salomó	165	12,40	384	31,00	570	521	454	439
36	439057	Salou	2	15,15	10.708	706,80	7.264
36	431444	Secuita, la	169	17,60	1.069	60,70	709	763	941	926
36	431482	Tarragona	68	62,20	112.176	1.803,50	100.786	109.112	106.495	110.153
36	431536	Torredembarra	15	8,60	8.907	1.035,70	4.658	5.253	5.838	6.238
36	431649	Vespella de Gaià	191	18,30	148	8,10	70	72	69	83
36	431711	Vila-seca	45	21,30	12.124	569,20	12.306	16.426	17.506	11.528
36	431665	Vilallonga del Camp	124	9,20	1.211	131,60	1.124	1.223	1.173	1.191
36		Total comarca del Tarragonès		317,13	169.016	533,00	132.887	149.411	149.090	155.881

VEGUERIA 4		PONENT									
COMARCA	MUNICIPIO	NOMBRE DE MUNICIPIO	ALT (m)	SUP (km ²)	POBLAC.-96	DENSIDAD (hab/km ²)	P-75	P-81	P-86	P-91	
18	250061	Albagés, l'	372	26,00	507	19,50	586	587	595	557	
18	250096	Albi, l'	526	33,00	791	24,00	792	796	847	797	
18	250292	Arbeca	332	58,60	2.313	39,50	2.395	2.380	2.385	2.332	
18	251706	Bellaguarda	640	17,40	366	21,00	506	414	399	387	
18	250582	Borges Blanques, les	304	61,90	5.190	83,80	5.026	5.174	5.209	5.089	
18	250560	Bovera	297	30,90	426	13,80	586	545	504	433	
18	250674	Castellidans	353	64,90	949	14,60	1.044	1.047	1.016	974	
18	250735	Cervià de les Garrigues	444	34,40	862	25,10	1.028	933	920	849	
18	250766	Cogul, el	279	17,40	230	13,20	284	264	246	232	
18	250812	Espluga Calba, l'	434	21,60	445	20,60	490	471	449	450	
18	250925	Floresta, la	316	5,70	177	31,10	223	193	191	198	
18	250978	Fulleda	581	16,20	117	7,20	123	121	122	123	
18	251018	Granadella, la	528	88,90	839	9,40	1.028	955	948	844	
18	251057	Granyena de les Garrigues	366	20,30	179	8,80	261	222	200	182	
18	251180	Juncosa	575	76,60	582	7,60	645	638	604	585	
18	251193	Juneda	264	47,30	2.996	63,30	3.110	3.046	3.035	2.949	
18	251538	Omellons, els	385	11,10	271	24,40	309	291	285	270	
18	251692	Pobla de Cérvols, la	663	62,40	198	3,20	284	231	194	207	
18	251804	Puiggròs	334	9,90	254	25,70	309	287	287	265	
18	252069	Soleràs, el	381	12,60	424	33,70	574	541	510	449	
18	252189	Tarrés	578	13,00	108	8,30	108	109	93	101	
18	252249	Torns, els	476	13,40	198	14,80	232	234	225	215	
18	252537	Vilosell, el	665	18,80	201	10,70	254	231	219	214	
18	252555	Vinaixa	479	37,40	650	17,40	753	759	731	727	
18		Total comarca de les Garrigues		799,71	19.273	24,10	20.950	20.469	20.214	19.429	

COMARCA	MUNICIPIO	NOMBRE DE MUNICIPIO	ALT (m)	SUP (km ²)	POBLAC.-96	DENSIDAD (hab/km ²)	P-75	P-81	P-86	P-91
La Noguera										
23	250024	Àger	642	160,90	553	3,40	717	684	622	592
23	250083	Albesa	237	37,40	1.482	39,60	1.476	1.454	1.457	1.462
23	250156	Algèrri	345	54,00	522	9,70	636	639	601	554
23	250220	Alòs de Balaguer	297	68,80	188	2,70	171	184	187	165
23	250349	Artesa de Segre	318	176,30	3.068	17,40	3.367	3.354	3.250	3.129
23	250371	Avellanès i Santa Linya, les	567	103,30	460	4,50	622	573	549	485
23	250404	Balaguer	233	57,40	13.103	228,30	12.166	12.585	13.096	13.037
23	250426	Baronia de Rialb, la	474	142,70	251	1,80	338	298	275	256
23	250479	Belcaire d'Urgell	267	31,00	1.369	44,20	1.590	1.602	1.475	1.425
23	250498	Bellmunt d'Urgell	379	5,00	233	46,60	249	238	239	237
23	250609	Cabanabona	421	14,20	101	7,10	158	128	129	109
23	250621	Camarasa	321	155,50	897	5,80	1.081	1.019	1.004	929
23	250693	Castelló de Farfanya	358	53,00	597	11,30	682	694	631	605
23	250791	Cubells	499	39,00	360	9,20	445	453	420	384
23	250946	Foradada	455	28,70	175	6,10	184	162	161	156
23	251121	Ivars de Noguera	314	27,00	340	12,60	376	378	365	344
23	251348	Menàrguens	205	20,30	836	41,20	1.027	1.011	915	882
23	251386	Montgai	286	28,90	813	28,10	1.022	940	908	863
23	251500	Oliola	452	85,50	196	2,30	291	268	255	202
23	251569	Os de Balaguer	463	121,90	773	6,30	904	934	869	764
23	251641	Penelles	276	25,40	573	22,60	860	707	620	571
23	251728	Ponts	363	30,30	2.292	75,60	2.183	2.251	2.288	2.200
23	251771	Preixens	315	28,90	521	18,00	666	583	599	550
23	250352	Sentiu de Sió, la	281	29,50	488	15,90	515	509	509	464
23	252206	Térmens	208	27,40	1.401	51,10	1.433	1.422	1.425	1.399
23	252228	Tiurana	387	15,30	22	1,40	216	199	213	233
23	252311	Torrelameu	201	10,90	585	53,70	610	611	599	603
23	252402	Vallfogona de Balaguer	235	27,30	1.430	52,40	1.323	1.316	1.368	1.404
23	252496	Vilanova de l'Aguda	409	53,50	296	5,50	413	324	295	279
23	252509	Vilanova de Meià	633	73,90	485	6,60	821	531	523	499
23		Total comarca de La Noguera		1.732,96	34.390	19,80	36.542	36.051	35.847	34.782

COMARCA	MUNICIPIO	NOMBRE DE MUNICIPIO	ALT (m)	SUP (km ²)	POBLAC.-96	DENSIDAD (hab/km ²)	P-75	P-81	P-86	P-91
Pallars Jussà										
25	250019	Abella de la Conca	956	77,70	186	2,40	216	184	161	164
25	259046	Castell de Mur	532	63,10	157	2,50	233	205	146	143
25	251615	Conca de Dalt	507	116,30	437	3,80	690	510	481	473
25	250984	Gavet de la Conca	421	90,80	335	3,70	507	469	389	369
25	251155	Isona i Conca Dellà	659	135,30	1.272	9,40	1.620	1.565	1.502	1.367
25	251288	Llimiana	790	41,00	136	3,30	186	172	135	124
25	251713	Pobla de Segur, la	524	33,60	2.997	89,20	3.233	3.393	3.345	3.115
25	251902	Salàs de Pallars	573	20,50	358	17,50	416	417	403	336
25	251961	Sant Esteve de la Sarga	875	92,10	116	1,30	211	230	138	87
25	252017	Sarroca de Bellera	1.002	87,30	147	1,70	185	151	125	140
25	252022	Senterada	729	34,60	117	3,40	171	163	126	109
25	252154	Talarn	572	29,90	365	12,20	401	436	385	371
25	252271	Torre de Cabdella, la	1.075	166,00	691	4,20	926	721	754	754
25	252347	Tremp	468	302,00	5.503	18,20	5.784	5.603	5.727	5.308
25		Total comarca del Pallars Jussà		1.289,95	12.817	9,90	14.779	14.219	13.817	12.860

COMARCA	MUNICIPIO	NOMBRE DE MUNICIPIO	ALT (m)	SUP (km ²)	POBLAC.-96	DENSIDAD (hab/km ²)	P-75	P-81	P-86	P-91
La Segarra	32	Biosca	455	66,30	265	4,00	347	309	283	259
	32	Cervera	548	55,10	7.153	129,80	6.212	6.444	6.545	6.951
	32	Estaràs	596	20,90	165	7,90	230	225	201	167
	32	Granyanella	501	24,20	137	5,70	168	128	119	130
	32	Granyena de Segarra	636	16,50	174	10,50	236	217	206	186
	32	Guissona	484	18,20	2.928	160,90	2.428	2.602	2.685	2.642
	32	Ivorra	567	15,30	154	10,10	216	199	190	152
	32	Massoteres	502	26,30	169	6,40	245	184	159	159
	32	Montoliu de Segarra	689	29,40	208	7,10	222	215	213	213
	32	Montornès de Segarra	605	12,00	105	8,80	164	149	132	123
	32	Oluges, les	528	19,20	195	10,20	322	293	241	214
	32	Plans de Sió, els	412	56,00	609	10,90	826	794	742	671
	32	Ribera d'Ondara	570	54,30	531	9,80	608	570	508	505
	32	Sanatúja	409	32,70	462	14,10	555	511	475	468
	32	Sant Guim de Freixenet	738	24,90	1.056	42,40	1.128	1.077	1.085	1.051
	32	Sant Guim de la Plana	556	12,10	206	17,00	217	209	214	206
	32	Sant Ramon	641	18,70	560	29,90	668	652	616	561
	32	Talavera	791	30,10	304	10,10	413	359	312	315
	32	Tarroja de Segarra	460	7,80	200	25,60	254	225	205	200
	32	Torà	448	92,00	1.143	12,40	1.300	1.279	1.229	1.136
	32	Torrefeta i Florejacs	475	89,40	683	7,60	915	739	744	731
	32	Total comarca de la Segarra		721,20	17.407	24,10	17.674	17.380	17.104	17.040

COMARCA	MUNICIPIO	NOMBRE DE MUNICIPIO	ALT (m)	SUP (km ²)	POBLAC.-96	DENSIDAD (hab/km ²)	P-75	P-81	P-86	P-91
El Segrià I										
33	250387	Aitona	110	67,20	2.183	32,50	2.154	2.258	2.349	2.259
33	250045	Alamús, els	212	20,20	671	33,20	642	664	671	660
33	250077	Albatàrrec	147	10,70	1.007	94,10	1.130	1.066	1.020	1.009
33	250100	Alcanó	214	21,10	266	12,60	325	310	285	289
33	250117	Alcarràs	137	114,80	4.715	41,10	4.205	4.323	4.402	4.507
33	250122	Alcoletge	213	16,40	1.618	98,70	1.327	1.407	1.431	1.517
33	250138	Alfarràs	281	11,40	2.947	258,50	3.150	3.189	3.141	3.018
33	250143	Alfés	236	32,00	345	10,80	369	355	345	337
33	250169	Alguaire	304	50,20	2.825	56,30	3.015	2.883	2.874	2.859
33	250194	Almacelles	247	48,90	5.475	112,00	5.097	5.321	5.431	5.496
33	250208	Almatret	462	56,20	516	9,20	704	619	583	553
33	250215	Almenar	329	66,40	3.439	51,80	3.653	3.636	3.631	3.573
33	250236	Alpicat	264	15,29	3.412	223,20	3.115	2.994	3.439	3.777
33	250334	Artesa de Lleida	202	24,10	1.217	50,50	1.183	1.178	1.182	1.188
33	250365	Aspa	256	10,10	251	24,90	297	288	274	253
33	250539	Benavent de Segrià	234	7,60	786	103,40	731	737	732	747
33	250788	Corbins	211	21,30	1.037	48,70	1.017	1.048	1.034	1.039
33	259123	Gimenells i el Pla de la Font	258	56,59	1.162	20,50
33	251023	Granja d'Escarp, la	78	38,70	1.115	28,80	1.142	1.167	1.165	1.142
33	251253	Llardecans	397	65,60	650	9,90	777	742	725	683
33	251207	Lleida	155	211,70	112.035	529,20	100.872	106.814	107.749	112.093
33	251333	Maials	395	57,10	1.017	17,80	1.376	1.262	1.188	1.083
33	251312	Massalcoreig	94	13,80	658	47,70	730	722	710	669
33	251425	Montoliu de Lleida	166	7,20	486	67,50	429	423	447	463
33	251749	Portella, la	259	12,50	585	46,80	641	595	634	613
33	251826	Puigverd de Lleida	219	12,40	1.005	81,00	991	995	941	949
33	251898	Roselló	252	9,90	1.733	175,10	1.482	1.544	1.556	1.622
33	252000	Sarroca de Lleida	201	41,20	486	11,80	584	549	523	501
33	252043	Seròs	103	86,20	1.800	20,90	2.134	1.948	1.939	1.890
33	252108	Soses	118	30,30	1.504	49,60	1.514	1.503	1.529	1.516
33	252115	Sudanell	152	8,40	736	87,60	727	771	816	733
33	252120	Sunyer	211	12,50	314	25,10	312	320	322	311
33	252332	Torre-serona	197	5,80	310	53,40	290	295	308	304

COMARCA	MUNICIPIO	NOMBRE DE MUNICIPIO	ALT (m)	SUP (km ²)	POBLAC.-96	DENSIDAD (hab./km ²)	P-75	P-81	P-86	P-91
El Segrià II										
33	252265	Torrebaesses	287	27,60	339	12,30	386	380	369	359
33	252287	Torrefarrera	214	23,50	1.593	67,80	1.451	1.443	1.481	1.524
33	252326	Torres de Segre	119	50,60	1.786	35,30	1.903	1.850	1.891	1.826
33	252542	Vilanova de la Barca	195	21,20	962	45,40	918	896	871	870
33	252516	Vilanova de Segrià	255	8,50	705	82,90	707	705	689	672
33		Total comarca del Segrià		1.393,74	163.691	117,40	151.480	157.200	158.677	162.904
COMARCA	MUNICIPIO	NOMBRE DE MUNICIPIO	ALT (m)	SUP (km ²)	POBLAC.-96	DENSIDAD (hab./km ²)	P-75	P-81	P-86	P-91
l'Urgell										
38	250030	Agramunt	337	78,30	4.925	62,90	4.382	4.649	4.818	4.803
38	250273	Anglesola	335	23,70	1.211	51,10	1.421	1.349	1.337	1.252
38	250463	Bellanes	373	15,80	558	35,30	716	638	606	564
38	250501	Bellpuig	308	35,00	3.927	112,20	3.601	3.684	3.777	3.916
38	250707	Castellserà	267	15,80	1.139	72,10	1.261	1.256	1.221	1.161
38	250740	Ciutadilla	519	16,70	218	13,10	309	289	259	230
38	250962	Fuliola, la	275	11,30	1.264	111,90	1.294	1.323	1.334	1.329
38	251095	Guimerà	555	25,40	397	15,60	579	502	488	419
38	251305	Maldà	428	31,60	300	9,50	446	376	342	325
38	251459	Nalec	487	9,30	104	11,20	115	115	107	103
38	251543	Omells de na Gaia, els	560	11,30	152	13,50	194	178	164	152
38	251575	Ossó de Sió	391	26,10	214	8,20	274	241	272	237
38	251765	Preixana	328	21,10	437	20,70	524	486	473	470
38	251811	Puigverd d'Agramunt	366	21,20	223	10,50	300	260	258	252
38	259025	Sant Martí de Riucorb	409	35,10	736	21,00	945	854	825	781
38	252173	Tàrraga	373	88,20	11.855	134,40	10.589	11.046	11.105	11.233
38	252252	Tornabous	289	20,30	830	40,90	1.013	958	943	884
38	252385	Vallbona de les Monges	481	45,00	272	6,00	322	275	293	289
38	252424	Verdú	434	35,20	994	28,20	1.032	954	934	960
38	252445	Vilagrassa	355	19,80	425	21,50	467	460	408	429
38		Total comarca de l'Urgell		586,19	30.181	51,50	29.784	29.893	29.964	29.789

VEGUERIA 5		TERRES DE L'EBRE								
COMARCA	MUNICIPIO	NOMBRE DE MUNICIPIO	ALT (m)	SUP. (km ²)	POBLAC.-96	DENSIDAD (hab/km ²)	P-75	P-81	P-86	P-91
Baix Ebre										
9	439044	Aldea, l'	9	35,40	3.563	100,60	3.402	3.558
9	430069	Aldover	14	20,10	794	39,50	920	875	837	823
9	430081	Alfara de Carles	334	63,90	383	6,00	505	446	436	391
9	430136	Ametlla de Mar, l'	19	66,90	4.341	64,90	3.290	3.772	4.143	4.159
9	439060	Ampolla, l'	8	35,30	1.667	47,20	1.575
9	430252	Benifallet	19	62,60	896	14,30	1.138	1.037	1.013	934
9	439039	Camariles	13	29,00	2.953	101,80	2.822	2.914	2.868
9	439018	Deltebre	6	91,10	10.157	111,50	9.881	10.209	10.180
9	431021	Patils	378	43,80	651	14,90	811	741	748	728
9	431042	Perelló, el	142	106,00	2.152	20,30	3.529	3.536	3.713	2.155
9	431331	Roquetes	14	136,60	6.057	44,30	5.706	5.817	5.825	5.525
9	431495	Tivenys	13	53,00	961	18,10	1.165	1.121	1.110	1.049
9	431554	Tortosa	12	215,30	30.088	139,70	47.243	31.188	28.815	29.452
9	430521	Xerta	12	32,60	1.216	37,30	1.366	1.318	1.287	1.248
9	Total comarca Baix Ebre		..	987,87	65.879	66,70	65.673	62.554	64.452	64.645

COMARCA	MUNICIPIO	NOMBRE DE MUNICIPIO	ALT (m)	SUP (km ²)	POBLAC.-96	DENSIDAD (hab/km ²)	P-75	P-81	P-86	P-91
Montsià										
22	430043	Alcanar	72	41,70	7.727	185,30	8.240	7.959	8.023	7.848
22	430141	Amposta	8	136,20	15.900	116,70	13.521	14.673	15.306	15.321
22	430629	Freginals	126	17,30	341	19,70	465	414	407	373
22	430635	Galera, la	112	27,30	748	27,40	824	799	786	761
22	430688	Godall	168	34,00	751	22,10	891	823	807	763
22	430770	Mas de Barberans	348	75,60	726	9,60	836	784	784	753
22	430786	Masdenverge	54	14,70	912	62,00	848	848	916	925
22	431362	Sant Carles de la Ràpita	11	50,90	10.828	212,70	9.685	10.051	10.306	10.752
22	439023	Sant Jaume d'Enveja	7	48,80	3.352	68,70	3.407	3.487	3.429
22	431384	Santa Bàrbara	79	28,20	3.283	116,40	3.378	3.296	3.337	3.348
22	430445	Sénia, la	369	108,10	5.045	46,70	4.393	4.644	4.638	4.863
22	431567	Ulldecona	133	126,10	5.152	40,90	5.462	5.273	5.230	5.171
22	Total comarca del Montsià		..	708,73	54.765	77,30	48.543	52.971	54.027	54.307

COMARCA	MUNICIPIO	NOMBRE DE MUNICIPIO	ALT (m)	SUP (km ²)	POBLAC.-96	DENSIDAD (hab./km ²)	P-75	P-81	P-86	P-91
	Ribera d'Ebre									
30	430192	Ascó	70	74,00	1.714	23,20	1.714	2.037	1.847	1.708
30	430265	Benissanet	26	23,00	1.020	44,30	1.112	1.148	1.070	1.029
30	430607	Flix	47	116,30	4.372	37,60	5.002	5.009	5.003	5.025
30	430653	Garcia	73	51,80	551	10,60	692	638	604	567
30	430672	Ginestar	26	15,60	835	53,50	1.020	948	938	884
30	430846	Miravet	43	32,20	810	25,20	849	865	844	822
30	430939	Móra d'Ebre	38	44,70	4.880	109,20	3.853	4.332	4.253	4.425
30	430944	Móra la Nova	31	15,90	2.683	168,70	3.000	3.127	2.870	2.671
30	430995	Palma d'Ebre, la	335	38,80	421	10,90	530	488	481	457
30	431212	Rasquera	174	50,30	865	17,20	977	907	906	896
30	431251	Riba-roja d'Ebre	76	100,00	1.472	14,70	2.286	2.104	1.789	1.607
30	431508	Tivissa	309	208,40	1.726	8,30	1.952	1.960	1.815	1.786
30	431520	Torre de l'Espanyol, la	164	27,90	649	23,30	834	856	744	727
30	431779	Vinebre	34	26,40	444	16,80	506	565	486	451
30		Total comarca de la Ribera d'Ebre		825,29	22.442	27,20	24.327	24.984	23.650	23.055

COMARCA	MUNICIPIO	NOMBRE DE MUNICIPIO	ALT (m)	SUP (km ²)	POBLAC.-96	DENSIDAD (hab./km ²)	P-75	P-81	P-86	P-91
	Terra Alta									
37	430189	Arnes	506	42,50	535	12,60	579	559	557	534
37	430228	Batea	376	127,60	1.985	15,60	2.113	2.088	2.082	2.022
37	430326	Bot	286	34,70	858	24,70	1.087	1.027	987	906
37	430419	Caseres	324	42,60	333	7,80	329	338	343	343
37	430483	Corbera d'Ebre	337	52,90	1.064	20,10	1.231	1.223	1.141	1.122
37	430568	Fatarella, la	487	56,20	1.301	23,10	1.533	1.465	1.432	1.383
37	430640	Gandesa	363	70,80	2.668	37,70	2.784	2.831	2.736	2.651
37	430712	Horta de Sant Joan	542	119,20	1.272	10,70	1.393	1.380	1.395	1.328
37	431068	Pinell de Brai, el	189	56,90	1.125	19,80	1.256	1.280	1.244	1.170
37	431107	Pobla de Massaluca, la	361	43,20	445	10,30	533	496	492	471
37	431172	Prat de Comte	363	26,40	202	7,70	311	257	232	222
37	431750	Vilalba dels Arcs	450	67,10	796	11,90	834	788	808	793
37		Total comarca de la Terra Alta		740,04	12.584	17,00	13.983	13.732	13.449	12.945

VEGUERIA 6		CATALUNYA CENTRAL								
COMARCA	MUNICIPIO	NOMBRE DE MUNICIPIO	ALT (m)	SUP (km ²)	POBLAC.-96	DENSIDAD (hab/km ²)	P-75	P-81	P-86	P-91
Anoia										
6	80082	Atgençola	716	47,10	163	3,50	203	221	192	195
6	80214	Bellprat	653	31,00	87	2,80	105	107	93	89
6	80253	Bruc, el	489	46,80	876	18,70	619	652	707	753
6	80288	Cabrera d'Igualada	299	17,00	341	20,10	121	139	251	216
6	80312	Calaf	680	9,40	3.148	334,90	3.143	3.231	3.205	3.207
6	80364	Calonge de Segarra	643	37,30	185	5,00	208	199	195	197
6	80446	Capellades	317	2,90	5.021	1.731,40	4.390	4.883	4.917	5.031
6	80484	Carme	351	11,20	685	61,20	723	717	697	679
6	80608	Castellfollit de Riubregós	467	26,30	238	9,00	326	276	275	250
6	80636	Castellolí	415	25,30	424	16,80	437	452	440	435
6	80713	Copons	432	21,50	265	12,30	403	324	309	262
6	81629	Hostalets de Pierola, els	361	33,30	1.138	34,20	862	841	838	921
6	81022	Igualada	313	8,70	32.512	3.737,00	30.031	31.532	30.878	31.855
6	81038	Jorba	380	31,00	561	18,10	585	471	498	513
6	81043	Llacuna, la	615	52,50	842	16,00	775	729	740	792
6	81192	Masquefa	257	17,10	3.369	197,00	1.776	2.287	2.483	2.653
6	81332	Montmaneu	709	13,60	217	16,00	280	309	282	236
6	81430	Odena	421	52,20	2.656	50,90	2.593	2.586	2.581	2.534
6	81521	Orpi	397	15,40	149	9,70	148	158	151	154
6	81614	Piera	324	57,50	7.574	131,70	4.291	4.730	5.215	6.013
6	81653	Pobla de Claramunt, la	265	18,40	1.687	91,70	1.740	1.683	1.685	1.635
6	81705	Prats de Rei, els	608	32,80	552	16,80	641	619	584	562
6	81764	Pujalt	770	31,20	179	5,70	201	170	182	176
6	81859	Rubió	629	38,50	121	3,10	152	136	136	117
6	82264	Sant Martí de Tous	465	38,80	946	24,40	1.061	1.027	1.002	946
6	82286	Sant Martí Sesgueioles	646	3,90	371	95,10	412	415	399	363
6	81897	Sant Pere Sallavinera	588	22,00	167	7,60	204	183	194	185
6	82508	Santa Margarida de Montbui	316	27,80	9.113	327,80	6.786	8.178	9.088	9.308
6	82573	Santa Maria de Miralles	543	25,40	96	3,80	110	98	98	108
6	82861	Torre de Claramunt, la	363	14,80	2.011	135,90	948	1.220	1.424	1.545
6	82922	Vallbona d'Anoia	289	6,50	1.037	159,50	1.019	1.049	1.054	1.040
6	82975	Veciana	564	38,90	173	4,40	255	211	192	163
6	83020	Vilanova del Camí	302	10,50	10.060	958,10	7.153	8.368	8.609	9.317
6	Total comarca de l'Anoia			866,60	86.964	100,40	72.701	78.201	79.594	82.450

COMARCA	MUNICIPIO	NOMBRE DE MUNICIPIO	ALT (m)	SUP (km ²)	POBLAC.-96	DENSIDAD (hab/km ²)	P-75	P-81	P-86	P-91
Bages										
7	80023	Aguilar de Segarra	475	43,00	206	4,80	290	219	216	191
7	80109	Artés	316	17,90	4.308	240,70	3.744	4.107	4.037	4.086
7	80121	Avinyó	353	62,60	2.003	32,00	1.949	1.937	2.000	2.049
7	80180	Balsareny	327	36,60	3.304	90,30	3.438	3.624	3.511	3.405
7	80348	Calders	552	33,00	647	19,60	500	494	482	581
7	80386	Callús	260	12,10	1.345	111,20	1.592	1.527	1.499	1.396
7	80478	Cardona	506	66,40	5.882	88,60	6.741	6.608	6.723	6.445
7	80538	Castellbell i el Vilar	188	28,20	2.789	98,90	3.378	3.433	3.316	2.807
7	80594	Castellfollit del Boix	702	59,40	337	5,70	353	318	317	315
7	80615	Castellgalí	266	17,20	782	45,50	914	676	705	702
7	80620	Castellnou de Bages	469	29,20	378	12,90	81	88	107	196
7	80790	Estany, l'	870	10,10	382	37,80	369	382	386	370
7	80847	Fonollosa	525	51,90	816	15,70	645	633	641	685
7	80902	Gaià	481	39,90	160	4,00	215	143	149	133
7	81136	Manresa	238	41,20	64.385	1.562,70	66.027	67.007	65.274	66.320
7	82423	Marganell	291	13,30	215	16,20	262	261	217	211
7	81385	Mojà	717	75,20	3.806	50,60	3.064	3.083	3.164	3.280
7	81287	Monistrol de Calders	447	21,90	597	27,30	620	602	617	621
7	81271	Monistrol de Montserrat	161	12,00	2.508	209,00	2.814	2.609	2.625	2.514
7	81398	Mura	454	53,40	218	4,10	175	179	163	251
7	81402	Navarces	269	5,50	5.225	950,00	4.006	4.588	5.010	5.111
7	81419	Navàs	370	81,70	5.812	71,10	5.102	5.225	5.244	5.538
7	81825	Pont de Vilomara i Rocafort, el	202	21,70	2.396	110,40	2.035	2.109	2.203	2.230
7	81786	Rajadell	361	45,30	336	7,40	322	256	286	288
7	81918	Sallent	278	65,80	7.360	111,90	8.815	8.213	7.856	7.686
7	82129	Sant Feliu Sasserra	617	23,10	642	27,80	603	674	633	654
7	82135	Sant Fruitós de Bages	247	22,10	5.300	239,80	3.208	3.761	4.631	4.778
7	82188	Sant Joan de Vilatorrada	277	16,30	8.446	518,20	6.880	7.402	7.620	7.974
7	82299	Sant Mateu de Bages	569	101,00	513	5,10	703	628	581	545
7	80983	Sant Salvador de Guardiola	334	37,00	1.651	44,60	546	633	882	1.221
7	82628	Sant Vicenç de Castellet	176	17,10	7.419	433,90	7.611	7.839	7.625	7.393
7	82589	Santa Maria d'Oló	542	64,20	990	15,40	1.083	1.089	1.050	1.015
7	81923	Santpedor	336	16,80	5.062	301,30	3.158	3.411	3.909	4.570
7	82747	Súria	326	23,50	6.282	267,30	6.926	6.839	6.684	6.540
7	82779	Talamanca	552	29,50	84	2,80	87	60	58	76
7		Total comarca del Bages		1.295,17	152.586	117,80	148.256	150.657	150.421	152.177

COMARCA	MUNICIPIO	NOMBRE DE MUNICIPIO	ALT (m)	SUP (km ²)	POBLAC.-96	DENSIDAD (hab./km ²)	P-75	P-81	P-86	P-91
Berguedà	80116	Avià	677	27,10	1.810	66,80	2.034	1.827	1.803	1.778
	80168	Bagà	785	43,00	2.114	49,20	2.121	2.130	2.154	2.129
	80229	Berga	704	22,50	14.207	631,40	12.343	13.547	13.766	13.905
	80240	Borredà	854	43,60	471	10,80	520	488	445	446
	80459	Capolat	1.279	34,30	69	2,00	184	145	107	59
	80497	Casserres	611	28,90	1.612	55,80	2.008	1.793	1.783	1.672
	80575	Castell de l'Areny	954	24,60	52	2,10	45	49	34	41
	80522	Castellar de n'Hug	1.395	46,80	172	3,70	153	157	176	162
	80500	Castellar del Riu	1.234	32,60	91	2,80	170	108	54	63
	82687	Cercs	650	46,90	1.496	31,90	2.462	1.901	1.827	1.665
	80787	Espunyola, l'	803	35,30	283	8,00	422	311	300	270
	80804	Fígols	1.154	29,50	53	1,80	58	58	38	33
	80924	Gironella	469	6,80	5.037	740,70	5.667	5.600	5.360	5.009
	80930	Gisclareny	1.339	36,80	30	0,80	24	21	27	32
	251001	Gósol	1.423	55,50	210	3,80	231	204	187	201
	80996	Guardiola de Berguedà	720	61,60	1.014	16,50	1.460	1.393	1.312	1.254
	81304	Montclar	728	22,10	128	5,80	288	270	258	255
	81326	Montmajor	756	75,80	499	6,60	750	739	690	494
	81424	Nou de Berguedà, la	876	25,00	155	6,20	181	148	139	140
	81445	Olvan	553	35,60	950	26,70	1.511	1.215	1.100	983
	81666	Pobla de Lillet, la	843	51,30	1.566	30,50	2.034	2.003	1.915	1.772
	81751	Puig-reig	455	46,20	4.578	99,10	5.755	5.361	5.084	4.746
	81770	Quar, la	885	37,90	56	1,50	58	43	39	43
	81884	Sagàs	738	44,90	162	3,60	281	272	255	194
	81901	Saldes	1.215	66,60	348	5,20	297	310	339	328
	82166	Sant Jaume de Frontanyà	1.072	21,20	30	1,40	15	20	23	28
	89030	Sant Julià de Cerdanyola	954	12,00	217	18,10...
	82554	Santa Maria de Merlès	532	51,40	183	3,60	410	305	264	200
	82938	Vallcebre	1.118	27,90	274	9,80	492	375	357	308
	82994	Vilada	757	22,50	548	24,40	646	602	603	546
	83089	Viver i Serrateix	729	66,80	191	2,90	585	235	238	209
14		Total comarca del Berguedà		1.182,46	38.606	32,60	43.205	41.630	40.677	38.965

CA MUNICIPIO	NOMBRE DE MUNICIPIO	ALT (m)	SUP (km ²)	POBLAC. 96	DENSIDAD (hab/km ²)	P-75	P-81	P-86	P-91
35	250642 Castellar de la Ribera	657	60,10	147	2,40	197	191	169	160
35	250753 Clariana de Cardener	500	40,40	148	3,70	234	177	157	146
35	251636 Coma i la Pedra, la	1.004	60,70	222	3,70	361	228	254	251
35	251116 Guixers	844	66,10	148	2,20	206	169	160	152
35	251240 Lladurs	834	128,70	238	1,80	419	306	259	254
35	251291 Llobera	855	39,00	240	6,20	303	261	247	251
35	251364 Molsosa, la	667	26,70	136	5,10	161	147	135	135
35	251462 Navès	610	145,90	264	1,80	483	365	301	285
35	251484 Odèn	1.291	113,10	285	2,50	419	391	329	302
35	251517 Olius	565	53,90	482	8,90	401	444	473	486
35	251667 Pinell de Solsonès	648	91,10	232	2,50	357	326	273	257
35	251673 Pinós	823	103,90	325	3,10	509	466	396	341
35	251863 Riner	611	47,20	276	5,80	321	284	281	253
35	251930 Sant Llorenç de Morunys	925	4,30	900	209,30	909	889	885	861
35	252075 Solsona	664	18,10	7.128	393,80	6.010	6.267	6.477	6.658
35	Total comarca del Solsonès		998,60	11.171	11,20	11.290	10.911	10.796	10.792

VEGUERIA 7 ALT PIRINEU											
COMARCA	MUNICIPIO	NOMBRE DE MUNICIPIO	AL (m)	SUP (km ²)	POBLAC.-96	DENSIDAD (hab/km ²)	P-75	P-81	P-86	P-91	
	Ait Urgell										
4	250058	Alàs i Cerc	768	57,10	409	7,20	538	465	424	403	
4	250328	Arsèguel	950	10,50	101	9,60	78	81	83	101	
4	250447	Bassella	425	70,80	341	4,80	411	400	393	367	
4	250616	Cabó	768	79,50	127	1,60	179	163	159	142	
4	250714	Cava	1.291	42,10	61	1,40	66	63	50	51	
4	250772	Coll de Nargó	573	153,70	606	3,90	723	742	684	623	
4	250886	Estamariu	1.084	21,40	135	6,30	151	135	140	134	
4	259084	Fígols i Alinyà	602	102,20	306	3,00	455	410	377	347	
4	259101	Josa i Tuixén	1.206	68,40	141	2,10	151	133	134	145	
4	251403	Montferrer i Castellbò	732	177,50	730	4,10	633	609	631	659	
4	251497	Oliana	469	31,90	1.844	57,80	2.055	2.104	2.075	2.017	
4	251556	Organyà	558	11,50	1.010	87,80	1.150	1.143	1.079	1.049	
4	251654	Peramola	566	55,60	375	6,70	487	449	408	393	
4	250306	Pont de Bar, el	861	43,00	142	3,30	206	167	171	169	
4	251850	Ribera d'Urgellet	702	104,90	743	7,10	912	889	817	822	
4	252038	Seu d'Urgell, la	691	14,90	10.711	718,90	9.392	10.190	10.101	10.374	
4	259062	Valls d'Aguilar, les	669	124,50	302	2,40	346	270	234	229	
4	252398	Valls de Valira, les	740	170,90	748	4,40	704	765	745	818	
4	259097	Vansa i Fórnols, la	989	106,40	174	1,60	151	157	160	167	
4	Total comarca de l'Ait Urgell										19.010
				1.446,85	19.006	13,10	18.788	19.335	18.865	19.010	

COMARCA	MUNICIPIO	NOMBRE DE MUNICIPIO	ALT (m)	SUP (km ²)	POBLAC.-96	DENSIDAD (hab/km ²)	P-75	P-81	P-86	P-91
La Cerdanya										
15	170062	Alp	1.158	44,30	1.012	22,80	1.070	883	894	908
15	250518	Bellver de Cerdanya	1.061	109,00	1.535	14,10	1.723	1.708	1.599	1.549
15	170242	Bolvir	1.145	10,60	245	23,10	226	208	218	226
15	170617	Das	1.219	14,80	145	9,80	144	134	138	142
15	170694	Fontanals de Cerdanya	1.180	28,60	376	13,10	389	313	353	296
15	170789	Ger	1.135	32,70	288	8,80	265	264	251	270
15	170828	Gulils de Cerdanya	1.385	22,30	304	13,60	229	239	258	278
15	170849	Isòvol	1.088	10,70	189	17,70	239	197	200	175
15	251272	Lles de Cerdanya	1.471	101,50	291	2,90	360	326	313	301
15	170947	Llivia	1.224	12,80	924	72,20	796	921	930	854
15	170998	Meranges	1.539	37,40	70	1,90	73	64	64	64
15	251399	Montellà i Martinet	967	54,70	493	9,00	618	561	562	555
15	251752	Prats i Sansor	1.124	9,60	180	18,80	130	106	110	133
15	251790	Prullans	1.096	21,10	208	9,90	203	184	195	192
15	171411	Puigcerdà	1.202	18,60	6.356	341,70	6.035	5.839	6.016	6.329
15	259139	Riu de Cerdanya*
15	172060	Urús	1.263	17,60	141	8,00	109	94	99	124
15		Total comarca La Cerdanya		546,37	12.757	23,30	12.609	12.041	12.200	12.396

* Este municipio obtuvo su independencia después de haber sido agregado a Bellver de Cerdanya en 1973. Una sentencia de 1997 reconocía el derecho de segregarse de Bellver y fue en el año 1998 cuando se hizo realmente efectiva su independencia, constituyéndose en el decimoséptimo municipio de la comarca, siendo el menos poblado de todos ellos. Riu de Cerdanya, antiguamente denominado Riu de Pendís (1179), tomó el nombre de Rivi en el siglo XII, de origen latino.

COMARCA	MUNICIPIO	NOMBRE DE MUNICIPIO	ALT (m)	SUP (km ²)	POBLAC.-96	DENSIDAD (hab/km ²)	P-75	P-81	P-86	P-91
Pallars Sobirà										
26	250175	Alins	1.048	183,80	287	1,60	347	313	294	307
26	250241	Alt Àneu	1.076	193,80	375	1,90	356	322	333	351
26	250390	Baix Pallars	591	128,80	351	2,70	520	451	413	350
26	250827	Espot	1.318	97,20	272	2,80	234	227	224	243
26	250864	Esterrí d'Àneu	957	8,50	611	71,90	576	566	586	496
26	250870	Esterrí de Cardós	1.212	16,50	80	4,80	72	56	64	66
26	250899	Farrera	1.294	63,50	88	1,40	76	75	89	88
26	259031	Guingueta d'Àneu, la	919	108,00	270	2,50	292	264	261	268
26	251235	Lladorre	1.052	147,00	212	1,40	211	183	217	214
26	251266	Llavorsí	811	68,90	273	4,00	358	295	279	268
26	251832	Rialp	725	63,00	527	8,40	489	415	437	466
26	252081	Soriguera	1.192	105,70	309	2,90	329	260	291	290
26	252094	Sort	692	105,10	1.718	16,30	1.599	1.548	1.543	1.571
26	252213	Tinvia	991	8,80	116	13,20	138	106	109	107
26	259010	Vall de Cardós	898	56,60	326	5,80	518	369	324	333
26	Total comarca del Pallars Sobirà				1.355,22	4,30	6.115	5.450	5.464	5.418

COMARCA	MUNICIPIO	NOMBRE DE MUNICIPIO	ALT (m)	SUP (km ²)	POBLAC.-96	DENSIDAD (hab/km ²)	P-75	P-81	P-86	P-91
La Val d'Aran										
39	250313	Arres	1.224	11,50	64	5,60	58	53	49	50
39	250450	Bausen	931	17,60	70	4,00	79	79	63	68
39	250576	Bòrdes, es	852	21,60	220	10,20	171	167	192	193
39	250595	Bossòst	710	28,20	822	29,10	709	727	784	784
39	250637	Canejan	906	48,30	104	2,20	161	137	122	109
39	251214	Les	634	23,30	673	28,90	645	559	622	674
39	250254	Naut Aran	1.267	248,90	1.337	5,40	1.033	1.129	1.146	1.087
39	252430	Vielha e Mijaran	974	205,70	3.692	17,90	2.246	2.874	2.969	3.109
39	252477	Vilamòs	1.255	15,40	148	9,60	68	83	87	110
39	Total comarca de La Val d'Aran				620,47	11,50	5.170	5.808	6.034	6.184

3. COMARCAS NUEVAS

ALT PENEDE'S		NOMBRE DE MUNICIPIO					ALT. (m)	SUP. (km ²)	P-81	P-86	P-96	Δ 96/81	DENS.-96 (hab./km ²)
COMARCA	MUNICIPIO												
3	80137	Avinyonet del Penedès					280	29	1.206	1.187	1.185	-21	41
3	80272	Cabanyes, les					252	2	320	359	468	148	260
3	80654	Castellví de la Marca					198	29	1.423	1.362	1.461	38	51
3	80850	Font-rubí					319	37	1.171	1.134	1.186	15	32
3	80945	Granada, la					272	7	1.195	1.192	1.299	104	197
12	430901	Montmell, el					429	73	164	232	419	255	6
3	81458	Olérodola					189	30	1.579	1.578	1.893	314	63
3	81542	Pacs del Penedès					201	6	401	397	620	219	102
3	81640	Pla del Penedès, el					216	10	1.000	1.002	953	-47	100
3	81748	Puigdàlber					239	0	306	307	319	13	798
3	82068	Sant Cugat Segarrigues					266	6	697	744	752	55	119
12	431378	Sant Jaume dels Domenys					213	25	1.050	1.122	1.287	237	53
3	82270	Sant Martí Sarroca					291	36	2.311	2.326	2.486	175	70
3	82325	Sant Pere de Riudebitlles					246	5	2.170	2.184	2.144	-26	397
3	82362	Sant Quintí de Mediona					326	14	1.533	1.569	1.568	35	113
3	82495	Santa Fe del Penedès					240	4	194	192	233	39	67
3	82515	Santa Margarida i els Monjos					161	17	3.327	3.605	4.230	903	243
3	82732	Subirats					243	56	2.214	2.164	2.307	93	41
3	82877	Torrelavit					202	24	1.176	1.188	1.176	0	49
3	82883	Torrelles de Foix					367	37	1.128	1.137	1.603	475	44
3	83054	Vilafranca del Penedès					223	20	25.025	26.433	28.553	3.528	1.457
3	83041	Vilobí del Penedès					286	9	772	765	852	80	91
3		Total comarca					..	474	50.362	52.179	56.994	6.632	120
		Promedio					257,2						200
		Desv. Tip.					62,61						330
		Coef. Variac.					0,243						2

BAIX LLOBREGAT		COMARCA	MUNICIPIO	NOMBRE DE MUNICIPIO	ALT. (m)	SUP. (km ²)	P-81	P-86	P-96	Δ 96/81	DENS.-96 (hab./km ²)
11	80018		Abrebra		105	20	4.221	4.346	7.003	2.782	352
11	80207		Begues		399	50	1.330	1.534	3.105	1.775	62
40	80543		Castellbisbal		132	31	3.403	4.057	6.271	2.868	202
11	80569		Castelldefels		3	12	24.697	27.932	38.509	13.812	3.106
11	80667		Castellví de Rosanes		178	16	350	442	933	583	57
11	80689		Cervelló***		122	30	3.547	4.072	7.069	3.522	239
11	80728		Corbera de Llobregat		342	19	2.967	3.589	7.600	4.633	411
11	80765		Esparreguera		187	28	11.079	11.337	14.501	3.422	527
11	80898		Gavà		9	31	33.624	32.321	37.985	4.361	1.229
3	80919		Gelida		196	27	3.650	3.806	3.903	253	146
11	81141		Martorell		56	13	15.948	16.161	17.822	1.874	1.382
11	81234		Molins de Rei		37	16	18.308	18.160	18.752	444	1.172
11	81574		Pallejà		41	8	5.728	5.919	6.846	1.118	815
11	81580		Papiol, el		135	9	3.187	3.080	3.434	247	390
11	81960		Sant Andreu de la Barca		42	6	13.196	14.298	18.332	5.136	3.333
11	82009		Sant Boi de Llobregat		30	22	72.926	72.088	78.005	5.079	3.562
11	82042		Sant Climent de Llobregat		87	11	2.083	2.111	2.476	393	231
11	82080		Sant Esteve Sesrovires		183	19	1.456	1.705	4.486	3.030	241
11	82114		Sant Feliu de Llobregat		25	12	38.004	37.396	35.797	-2.207	3.034
11	82172		Sant Joan Despí		10	6	25.309	23.875	26.805	1.496	4.787
3	82227		Sant Llorenç d'Hortons		196	20	953	962	1.301	348	66
3	82401		Sant Sadurní d'Anoia		162	19	8.596	8.805	9.205	609	492
11	82634		Sant Vicenç dels Horts		22	9	20.182	20.397	22.621	2.439	2.486
11	82444		Santa Coloma de Cervelló		73	8	2.520	2.662	3.358	838	448
11	82896		Torrelles de Llobregat		126	14	1.475	1.827	3.114	1.639	229
40	82900		Ullastrell		342	7	757	865	961	204	130
11	82956		Vallirana		177	24	4.377	4.845	8.407	4.030	352
11	83015		Viladecans		18	20	43.358	45.071	53.235	9.877	2.649
11			Total comarca		..	504	367.231	373.663	441.836	74.605	877
			Promedio		122,7						1.147
			Desv. Tip.		106,6						1.346
			Coef. Variac.		0,869						1

BARCELONÈS										
COMARCA	MUNICIPIO	NOMBRE DE MUNICIPIO	ALT. SUP. (m)	SUP. (km ²)	P-81	P-86	P-96	Δ 96/81	DENS.-96 (hab./km ²)	
21	80039	Alella	90	10	3.381	5.283	7.696	4.315	802	
13	80155	Badalona	6	22	229.780	225.016	210.987	-18.793	9.504	
13	80193	Barcelona	9	98	1.754.579	1.701.812	1.508.805	-245.774	15.459	
40	82665	Cerdanyola del Vallès	82	31	50.885	53.546	50.503	-382	1.650	
11	80734	Cornellà de Llobregat	27	7	91.563	85.828	82.490	-9.073	11.955	
13	80771	Esplugues de Llobregat	110	5	46.079	47.576	46.810	731	10.176	
13	81017	Hospitalet de Llobregat, l'	8	12	295.074	279.779	255.050	-40.024	20.569	
41	81056	Llagosta, la	45	3	12.705	12.189	11.264	-1.441	3.755	
41	81154	Martorelles	96	4	4.336	4.523	4.937	601	1.371	
21	81189	Masnou, el	27	3	14.522	15.169	20.387	5.865	6.178	
40	81252	Montcada i Reixac	36	23	25.625	25.499	27.068	1.443	1.162	
21	81265	Montgat	20	3	6.944	7.147	7.659	715	2.735	
41	81363	Montornès del Vallès	116	10	10.187	10.427	11.970	1.783	1.247	
11	81691	Prat de Llobregat, el	8	32	60.419	63.052	63.255	2.836	1.964	
21	82303	Premià de Dalt	142	7	5.241	5.273	7.774	2.533	1.196	
21	81727	Premià de Mar	8	2	20.034	20.068	24.420	4.386	12.853	
40	81803	Ripollet	79	4	26.133	25.833	28.903	2.770	6.569	
13	81944	Sant Adrià de Besòs	14	4	36.397	34.763	33.361	-3.036	8.554	
41	82093	Sant Fost de Campsentelles	112	13	2.969	3.820	5.711	2.742	433	
13	82212	Sant Just Desvern	122	8	11.022	11.590	13.306	2.284	1.684	
13	82457	Santa Coloma de Gramenet	56	7	140.613	135.239	123.175	-17.438	17.349	
41	82567	Santa Maria de Martorelles	181	5	389	387	658	269	146	
21	82819	Teià	128	7	2.258	2.872	4.669	2.411	697	
21	82824	Tiana	136	8	3.028	3.911	5.172	2.144	655	
41	82969	Vallromanes	153	11	383	439	1.079	696	103	
21	82140	Vilassar de Dalt	142	9	5.527	6.246	7.208	1.681	792	
13		Total comarca	..	345	2.860.073	2.787.287	2.564.317	-295.756	7.426	
		Promedio	75,12						5.368	
		Desv. Tip.	55,41						6.033	
		Coef. Variac.	0,738						1	

GARRAF										
COMARCA	MUNICIPIO	NOMBRE DE MUNICIPIO	ALT. (m)	SUP. (km ²)	P-81	P-86	P-96	Δ 96/81	DENS.-96 (hab./km ²)	
17	80431	Canyelles	142	14	565	597	1.291	726	92	
17	80581	Castellet i la Gornal	137	47	1.059	1.050	1.241	182	27	
17	80749	Cubelles	12	13	2.214	2.458	4.715	2.501	352	
12	430516	Cunit	10	10	897	1.240	4.246	3.349	438	
17	81461	Olesa de Bonesvalls	265	31	305	329	719	414	24	
17	81483	Olivella	211	39	111	200	954	843	25	
17	82310	Sant Pere de Ribes	44	41	10.517	11.691	18.695	8.178	459	
17	82704	Sitges	10	44	11.844	11.652	16.801	4.957	385	
17	83073	Vilanova i la Geltrú	22	34	43.915	45.039	47.979	4.064	1.432	
17		Total comarca	..	271	71.427	74.256	96.641	25.214	356	
		Promedio	94,78						359	
		Desv. Tip.	97,21						444	
		Coef.Variac.	1,026						1	

MARESME										
COMARCA	MUNICIPIO	NOMBRE DE MUNICIPIO	ALT. (m)	SUP. (km ²)	P-81	P-86	P-96	Δ 96/81	DENS.-96 (hab./km ²)	
21	80060	Arenys de Mar	10	7	10.087	10.269	11.827	1.740	1.820	
21	80076	Arenys de Munt	121	21	4.531	4.564	5.483	952	264	
21	80095	Argentona	88	25	6.554	7.183	8.676	2.122	344	
34	170237	Blanes	13	18	20.353	22.472	27.713	7.360	1.557	
21	80291	Cabrera de Mar	104	9	1.703	1.977	3.417	1.714	376	
21	80305	Cabrils	147	7	1.472	2.100	3.756	2.284	537	
21	80327	Caldes d'Estrac	33	1	1.162	1.315	1.751	589	2.501	
21	80351	Calella	5	8	10.586	11.320	11.687	1.101	1.479	
21	80403	Canet de Mar	15	6	8.062	8.667	9.455	1.393	1.525	
21	80752	Dosrius	147	41	737	848	2.269	1.532	56	
34	80826	Fogars de Tordera	45	33	252	293	573	321	17	
21	81108	Malgrat de Mar	4	9	10.972	10.776	12.707	1.735	1.396	
21	81213	Mataró	28	23	97.008	100.019	102.018	5.010	4.514	
21	81537	Òrrius	259	6	255	315	420	165	75	
21	81555	Palafolls	16	16	2.609	2.878	4.069	1.460	250	
21	81635	Pineda de Mar	10	10	11.747	13.951	17.884	6.137	1.720	
21	81976	Sant Andreu de Llavaneres	114	12	2.949	3.432	6.194	3.245	521	
21	82037	Sant Cebrià de Vallalta	71	16	614	706	1.322	708	84	
41	82021	Sant Celoni	152	65	11.946	12.275	12.890	944	197	
21	81939	Sant Iscle de Vallalta	129	18	490	492	712	222	40	
21	82359	Sant Pol de Mar	15	8	2.275	2.401	2.819	544	376	
21	82649	Sant Vicenç de Montalt	143	8	1.191	1.516	2.248	1.057	281	
21	82613	Santa Susanna	10	13	509	652	1.453	944	116	
21	82845	Tordera	34	84	7.560	7.747	8.918	1.358	106	
41	82943	Vallgorguina	222	22	635	647	1.065	430	48	
41	83067	Vilalba Sasserra	200	6	212	292	338	126	57	
21	82191	Vilassar de Mar	10	4	9.519	10.144	14.821	5.302	3.800	
21		Total comarca	..	494	225.990	239.251	276.485	50.495	560	
		Promedio	79,44						891	
		Dev. Tip.	75,19						1.178	
		Coef. Variac.	0,946						1	

VALLÈS OCCIDENTAL									
COMARCA	MUNICIPIO	NOMBRE DE MUNICIPIO	ALT. (m)	SUP. (km ²)	P-81	P-86	P-96	Δ 96/81	DENS.-96 (hab./km ²)
40	89045	Badia del Vallès**	120	1	0	0	17.058	17.058	18.953
40	82520	Barberà del Vallès	146	8	28.861	29.881	25.484	-3.377	3.070
40	80517	Castellar del Vallès	331	45	11.008	11.637	15.845	4.837	355
40	81206	Matadepera	423	25	2.376	3.495	6.082	3.706	245
41	81249	Mollet del Vallès	65	11	35.480	33.223	41.911	6.431	3.917
40	81568	Palau de Plegamans	130	15	4.209	4.724	9.689	5.480	650
40	81672	Polinyà	123	9	2.321	2.738	3.956	1.635	445
40	81846	Rubí	123	32	43.839	46.360	54.085	10.246	1.690
40	81878	Sabadell	190	37	186.123	186.115	185.798	-325	5.090
40	82055	Sant Cugat del Vallès	124	48	30.633	34.063	47.210	16.577	977
40	82384	Sant Quirze del Vallès	188	14	5.115	6.500	10.342	5.227	723
40	82606	Santa Perpètua de Mogoda	74	16	13.549	15.051	18.124	4.575	1.154
40	82671	Sentmenat	207	28	3.674	3.963	5.253	1.579	186
40	82798	Terrassa	277	70	155.614	156.458	163.862	8.248	2.338
40		Total comarca	..	358	522.802	534.208	604.699	81.897	1.688
		Promedio	180,1						2.842
		Desv. Tip.	101,3						4.874
		Coef. Variac.	0,563						2

VALLÈS ORIENTAL		ALT. (m)	SUP. (km ²)	P-81	P-86	P-96	Δ 96/81	DENS.-96 (hab./km ²)
COMARCA	MUNICIPIO	NOMBRE DE MUNICIPIO						
41	80142	Aiguafreda	404	8	2.034	2.019	2.090	56
41	80057	Ametlla del Vallès, l'	281	14	1.889	2.554	4.771	2.882
41	80235	Bigues i Riells	307	29	1.467	1.983	3.969	2.502
40	80333	Caldes de Montbui	203	38	10.153	10.407	12.788	2.635
41	80399	Campins	321	7	158	187	242	84
41	80410	Canovelles	175	7	12.138	12.557	13.287	1.149
41	80425	Canoves i Samalús	346	29	576	738	1.552	976
41	80462	Cardedeu	193	13	7.240	8.055	10.805	3.565
41	81347	Figaró-Montmany	330	15	634	632	763	129
41	80811	Fogars de Montclús	386	40	278	278	313	35
41	80863	Franqueses del Vallès, les	181	30	8.710	9.403	10.810	2.100
40	80879	Gallifa	502	16	72	80	150	78
41	80885	Garriga, la	252	20	8.178	8.636	10.476	2.298
41	80961	Granollers	145	15	45.348	47.967	50.951	5.603
41	80977	Gualba	177	23	631	587	685	54
41	81075	Lliça d'Amunt	145	22	2.655	3.775	7.668	5.013
41	81081	Lliça de Vall	125	11	1.703	2.041	4.513	2.810
41	81069	Linars del Vallès	198	28	4.693	5.025	6.040	1.347
41	81350	Montmeló	72	4	6.871	6.956	7.675	804
41	81379	Montseny	528	27	269	276	286	17
41	81593	Parets del Vallès	94	9	8.745	9.869	12.601	3.856
41	81810	Roca del Vallès, la	123	36	5.545	5.144	6.728	1.183
41	81982	Sant Antoni de Vilamejor	258	14	1.654	1.821	2.822	1.168
41	82074	Sant Esteve de Palautordera	231	11	968	1.047	1.282	314
41	82107	Sant Feliu de Codines	480	15	3.150	3.360	4.007	857
24	82248	Sant Martí de Centelles	406	26	738	715	683	-55
41	82346	Sant Pere de Vilamejor	305	35	702	849	1.882	1.180
41	82397	Sant Quirze Safaja	627	26	321	252	282	-39
41	82482	Santa Eulàlia de Ronçana	236	14	2.346	2.489	4.049	1.703
41	82592	Santa Maria de Palautordera	208	17	4.159	4.464	5.456	1.297
41	82763	Tagamanent	354	44	132	135	180	48
41	89024	Vilanova del Vallès**	91	15	0	0	1.999	1.999
41		Total comarca	..	656	144.157	154.301	191.805	47.648
		Promedio	271,4					445
		Desv. Tip.	137,7					736
		Coef. Variac.	0,507					2

NOTA:

1. Los municipios sombreados son aquellos que se incorporan a la nueva comarca, con la señalización expresa del número de comarca de procedencia.
2. Los municipios capital de cada comarca se han señalado en letra negrita.
3. Los municipios señalados con asterisco (*) han pasado a formar parte de las 3 nuevas comarcas creadas con posterioridad por la *Generalitat de Catalunya* hasta completar las 41 comarcas actuales.
4. Los municipios señalados con doble asterisco (**) son municipios de nueva creación, a saber:
 - Vilanova del Vallès se segregó de la Roca del Vallès y de Montornès del Vallès en el año 1984.
 - Badia del Vallès se segregó de Barberà del Vallès y de Cerdanyola del Vallès en el año 1994.
5. A los municipios señalados con triple asterisco (***) se les han segregado otros municipios en años posteriores a este estudio, a saber:
 - A Cervelló se le segregó el municipio de La Palma de Cervelló en el año 1998.

ALT EMPORDA		(I)										
COMARCA	MUNICIPIO	NOMBRE DE MUNICIPIO										
		ALT. (m)	SUP. (km ²)	P-81	P-86	P-96	Δ96/81	DENS.-96 (hab./km ²)				
2	170010	Agullana	166	27	693	647	619	-74	23			
2	170031	Albanyà	239	93	122	111	123	1	1			
10	170046	Albons	25	11	481	474	513	32	46			
2	170118	Armentera, l'	7	6	759	745	749	-10	131			
2	170123	Avinyonet de Puigventós	70	12	356	342	473	117	38			
2	170160	Bàscara	66	17	736	756	770	34	45			
2	172348	Biure	81	10	307	284	223	-84	22			
2	170293	Boadella d'Empordà	82	11	231	221	220	-11	21			
2	170268	Borrassà	73	9	529	497	503	-26	54			
2	170314	Cabanelles	194	45	237	267	227	-10	5			
2	170307	Cabanes	26	15	827	833	770	-57	51			
2	170329	Cadaqués	23	26	1.548	1.641	1.852	304	72			
2	170412	Cantalops	200	20	307	259	265	-42	14			
2	170427	Capmany	107	27	485	429	394	-91	15			
2	170470	Castelló d'Empúries	17	42	2.657	3.354	4.830	2.173	116			
2	170519	Cistella	130	26	224	211	211	-13	8			
2	170545	Colera	10	24	491	441	422	-69	18			
10	170558	Colomers	41	4	226	214	212	-14	49			
28	170583	Crespià*	138	11	224	228	213	-11	19			
2	170600	Darnius	193	35	470	479	531	61	15			
2	170622	Escala, l'	14	16	4.077	4.721	5.266	1.189	321			
2	170643	Espolla	124	43	430	404	396	-34	9			
2	170059	Far d'Empordà, el	44	9	465	434	402	-63	44			
2	170669	Figueres	39	19	30.412	31.942	33.157	2.745	1.754			
2	170741	Fortià	8	11	493	476	485	-8	45			
2	170754	Garrigàs	101	20	345	315	319	-26	16			
10	170767	Garrigoles	92	9	154	158	149	-5	16			
2	170773	Garriguella	56	21	600	611	666	66	32			
10	170852	Jafre	44	7	379	353	340	-39	51			
2	170865	Jonquera, la	110	57	2.415	2.582	2.384	-31	42			
2	170887	Lladó	197	14	509	493	498	-11	37			
2	170926	Llançà	6	28	2.996	3.271	3.843	847	137			
2	170932	Llers	142	21	643	677	833	190	39			
2	171024	Maçanet de Cabrenys	370	68	802	744	641	-161	10			
19	170985	Maià de Montcal	241	17	385	375	320	-65	19			
2	171002	Masarac	85	13	259	263	247	-12	20			
2	171061	Mollet de Peralada	59	3	180	179	183	3	56			

ALT EMPORDÀ		(II)									
COMARCA	MUNICIPIO	NOMBRE DE MUNICIPIO									
2	171117	Navata	ALT. (m)	SUP. (km ²)	P-81	P-86	P-96	Δ96/81	DENS.-96 (hab./km ²)		
2	171156	Ordís	145	23	614	624	685	71	30		
2	171194	Palau de Santa Eulàlia	98	9	294	303	283	-11	33		
2	171208	Palau-saverdera	86	9	90	84	94	4	11		
2	171289	Pau	78	16	670	663	753	83	47		
2	171292	Pedret i Marzà	33	10	313	317	393	80	38		
2	171328	Peralada	22	9	142	148	112	-30	13		
2	171352	Pont de Molins	32	47	1.242	1.259	1.147	-95	25		
2	171365	Pontós	51	9	353	378	432	79	51		
2	171404	Port de la Selva, el	94	14	223	204	216	-7	16		
2	171387	Portbou	12	41	729	768	813	84	20		
2	171432	Rabós	28	9	2.280	2.021	1.614	-666	174		
2	171518	Riumors	106	45	158	147	148	-10	3		
2	171523	Roses	7	7	217	205	198	-19	31		
2	171582	Sant Climent Sescebes	5	46	8.004	9.219	11.483	3.479	250		
2	171714	Sant Llorenç de la Muga	86	25	490	461	398	-92	16		
2	171753	Sant Miquel de Fluvià	173	32	188	152	131	-57	4		
2	171766	Sant Mori	28	4	481	552	576	95	160		
2	171788	Sant Pere Pescador	51	7	151	131	142	-9	19		
2	171827	Santa Llogaia d'Àlguema	5	18	1.058	1.159	1.330	272	75		
2	171870	Saus	42	2	303	309	301	-2	151		
2	171886	Selva de Mar, la	86	12	724	718	703	-21	61		
2	170524	Siurana	48	7	158	154	182	24	26		
2	171962	Terrades	33	11	174	171	153	-21	15		
2	171984	Torroella de Fluvià	228	21	200	191	192	-8	9		
2	170144	Vajol, la	9	17	285	282	316	31	19		
2	172109	Ventalló	546	5	70	60	84	14	18		
2	172305	Vila-sacra	28	26	517	508	547	30	21		
2	172142	Vilabertran	16	6	385	398	351	-34	57		
2	172174	Viladamat	19	2	886	789	795	-91	346		
2	172214	Vilafant	13	12	377	358	401	24	34		
2	172235	Vilajuïga	54	8	1.506	2.114	3.467	1.961	423		
2	172253	Vilamacolum	31	13	730	670	856	126	65		
2	172266	Vilamalla	5	6	289	253	252	-37	46		
2	172272	Vilamaniscle	45	9	369	492	606	237	67		
2	172288	Vilanant	169	5	114	118	128	14	24		
2	172229	Vilaur	98	12	278	284	271	-7	22		
2	172229	Vilaur	65	6	123	105	117	-6	21		

ALT EMPORDÀ		(II)									
COMARCA	MUNICIPIO	NOMBRE DE MUNICIPIO	ALT. (m)	SUP. (km ²)	P-81	P-86	P-96	Δ96/81	DENS.-96 (hab./km ²)		
10	172327	Vilopriu	82	16	196	179	161	-35	10		
2		Total comarca	..	1.419	82.835	87.379	95.080	12.245	67		
		Promedio	85,03						78		
		Desv. Tip.	89,04						211		
		Coef. Variac.	1,047						3		

BAIX EMPORDÀ									DENS.-96 (hab./km ²)	
COMARCA	MUNICIPIO	NOMBRE DE MUNICIPIO	ALT. (m)	SUP. (km ²)	P-81	P-86	P-96	Δ96/81		
10	170139	Begur	200	21	2.292	2.527	3.039	747	148	
10	170182	Belcaire d'Empordà	35	13	485	480	487	2	37	
10	170221	Bisbal d'Empordà, la	39	21	7.411	7.626	8.007	596	385	
10	170340	Calonge	36	34	4.370	3.654	5.832	1.462	174	
10	170486	Castell-Platja d'Aro	35	22	3.778	4.243	5.177	1.399	236	
10	170577	Corçà	43	16	1.076	1.134	1.151	75	72	
10	179011	Cruïlles, Monells i Sant Sadurní de l'Heura	110	100	1.060	1.025	1.099	39	11	
20	170675	Flaçà	34	7	991	960	851	-140	127	
10	170681	Foixà	85	19	334	323	317	-17	17	
10	170708	Fontanilles	29	10	154	128	119	-35	13	
10	179026	Forallac	51	50	1.529	1.467	1.633	104	33	
10	170813	Gualta	15	9	313	290	270	-43	29	
20	170890	Llagostera	160	77	5.033	5.097	5.410	377	71	
10	171100	Mont-ras	88	12	898	1.109	1.500	602	123	
10	171175	Palafrugell	64	27	15.156	15.664	17.303	2.147	651	
10	171181	Palamós	12	14	12.376	12.198	14.239	1.863	1.024	
10	171215	Palau-sator	20	12	315	321	286	-29	23	
10	171241	Pals	55	26	1.726	1.683	1.770	44	69	
10	171267	Parlavà	40	6	361	366	337	-24	55	
10	171306	Pera, la	93	12	356	371	355	-1	31	
10	171447	Regencós	78	6	283	229	278	-5	44	
10	171539	Rupià	66	5	246	218	184	-62	34	
10	171609	Sant Feliu de Guixols	4	16	15.500	14.943	17.779	2.279	1.140	
10	171812	Santa Cristina d'Aro	30	68	1.281	1.448	2.443	1.162	36	
10	171910	Serra de Daró	15	8	222	189	174	-48	22	
10	171959	Tallada d'Empordà, la	20	17	384	365	327	-57	20	
10	171978	Torrent	44	8	206	206	176	-30	22	
10	171997	Torroella de Montgrí	31	65	5.651	6.271	7.726	2.075	118	
10	172044	Ullà	21	8	848	742	787	-61	104	
10	172057	Ullastret	49	11	292	276	243	-49	23	
10	172039	Ultramort	30	5	225	214	188	-37	42	
10	172095	Vall-llobrega	49	5	209	230	295	86	55	
10	172116	Verges	23	9	1.231	1.152	1.090	-141	120	
10		Total comarca	..	736	86.592	87.149	100.872	14.280	137	
		Promedio	51,64						155	
		Dev. Tip.	41,86						271	
		Coef. Variac.	0,811						2	

LA GARROTXA										
COMARCA	MUNICIPIO	NOMBRE DE MUNICIPIO	ALT. (m)	SUP. (km ²)	P-81	P-86	P-96	Δ96/81	DENS.-96 (hab./km ²)	
19	170101	Argelaguer	183	13	362	336	361	-1	28	
19	170195	Besalú	151	5	2.091	2.137	2.031	-60	423	
19	170216	Beuda	338	36	107	112	120	13	3	
31	170391	Camprodon	947	103	2.386	2.289	2.308	-78	22	
19	170464	Castellfolit de la Roca	296	1	1.144	1.088	1.006	-138	1.437	
31	170911	Llanars	983	25	385	386	448	63	18	
19	171058	Mieres	286	26	396	359	300	-96	12	
31	171077	Molló	1182	44	404	388	333	-71	8	
19	171096	Montagut	276	93	797	818	771	-26	8	
19	171143	Olot	443	29	25.072	25.350	27.482	2.410	944	
19	171334	Planes d'Hostoles, les	370	37	1.861	1.845	1.743	-118	47	
19	171390	Preses, les	474	10	1.403	1.351	1.327	-76	140	
19	171498	Riudaura	572	24	431	385	389	-42	16	
24	89019	Rupit i Pruit	822	48	414	370	357	-57	8	
19	171544	Sales de Llierca	260	36	39	54	66	27	2	
19	171833	Sant Aniol de Finestres	415	48	275	273	251	-24	5	
19	171616	Sant Feliu de Pallerols	473	35	1.139	1.066	1.101	-38	32	
19	171621	Sant Ferriol	366	42	221	180	188	-33	5	
19	171655	Sant Jaume de Llierca	203	7	791	775	761	-30	107	
19	171851	Sant Joan les Fonts	342	32	2.924	2.933	2.745	-179	86	
31	171772	Sant Pau de Segúries	867	9	607	609	648	41	72	
24	82331	Sant Pere de Torelló	621	58	2.006	2.089	2.135	129	37	
19	171848	Santa Pau	496	49	1.274	1.316	1.445	171	30	
34	171946	Susqueda	816	51	198	125	87	-111	2	
19	172001	Tortellà	276	11	767	751	683	-84	62	
19	172076	Vall d'en Bas, la	518	91	2.640	2.597	2.542	-98	28	
19	172082	Vall de Bianya, la	367	94	1.126	1.060	1.076	-50	11	
19		Total comarca	..	1.053	51.260	51.042	52.704	1.444	50	
		Promedio	494,2						133	
		Desv. Tip.	272,3						323	
		Coef. Variac.	0,551						2	

GIRONÉS (I)		NOMBRE DE MUNICIPIO									
COMARCA	MUNICIPIO	ALT. (m)	SUP. (km ²)	P-81	P-86	P-96	Δ96/81	DENS.-96 (hab./km ²)			
20	170025	169	14	330	358	432	102	31			
20	170157	172	11	12.451	12.854	14.395	1.944	1.321			
20	170209	102	37	2.632	2.781	2.970	338	81			
20	170255	42	7	1.242	1.242	1.309	67	179			
20	170353	168	15	635	618	621	-14	41			
20	170388	113	9	309	267	280	-29	32			
20	170405	217	45	438	453	503	65	11			
20	170448	137	45	6.739	7.100	7.428	689	165			
20	170499	71	20	2.131	2.268	2.522	391	126			
20	170502	45	10	655	628	657	2	68			
20	170561	96	27	1.756	1.760	1.806	50	66			
20	170656	142	16	374	334	404	30	25			
20	170715	207	18	628	739	1.015	387	58			
20	170736	102	12	944	995	1.308	364	111			
20	170792	70	38	86.624	66.102	70.576	-16.048	1.838			
20	170871	94	8	269	274	259	-10	31			
20	170904	143	15	423	428	448	25	31			
20	170979	177	14	202	203	182	-20	13			
20	171236	152	18	386	370	365	-21	20			
20	171371	182	34	2.556	2.796	3.279	723	97			
20	171426	91	37	1.272	1.633	2.123	851	57			
34	171501	98	13	1.144	1.174	1.465	321	109			
20	171557	83	6	0	21.052	21.519	21.519	3.362			
20	171576	132	6	166	157	146	-20	24			
20	171637	112	49	1.634	1.735	2.130	496	43			
20	171680	54	3	315	313	367	52	111			
20	171668	57	12	626	590	588	-38	50			
20	171693	128	18	1.346	1.605	1.942	596	107			
20	171729	256	44	319	324	372	53	9			
20	171735	65	17	199	192	185	-14	11			
20	171740	217	33	241	224	208	-33	6			
20	171864	70	4	3.779	3.533	3.032	-747	722			
20	171903	188	17	730	702	776	46	45			
20	172155	99	6	803	901	1.323	520	217			

GIRONÈS (II)									
COMARCA	MUNICIPIO	NOMBRE DE MUNICIPIO	ALT. (m)	SUP. (km ²)	P-81	P-86	P-96	Δ96/81	DENS.-96 (hab./km ²)
20	172168	Viladasens	96	16	190	188	182	-8	12
20	172180	Vilademuls*	120	62	824	757	751	-73	12
20		Total comarca	..	757	135.312	137.650	147.868	12.556	195
		Promedio	124,1						257
		Desv. Tip.	54,02						650
		Coef.Variac.	0,435						3

OSONA (I)									
COMARCA	MUNICIPIO	NOMBRE DE MUNICIPIO	ALT. (m)	SUP. (km ²)	P-81	P-86	P-96	Δ96/81	DENS.-96 (hab./km ²)
24	80174	Balenyà (els Hostalets de)	587	19	2.948	3.166	3.025	77	164
24	80266	Brull, el	843	41	187	183	196	9	5
24	80370	Calldetenes	489	6	1.229	1.408	1.802	573	311
41	80556	Castellcir	773	35	221	211	307	86	9
24	80673	Centelles	496	15	5.621	5.632	5.771	150	382
24	80706	Collsuspina	901	15	350	220	246	-104	17
24	170638	Espinelles	752	18	254	250	175	-79	10
7	80790	Estany, l'	870	10	382	381	382	0	38
24	80832	Folgueroles	552	11	1.016	1.066	1.322	306	120
24	81000	Gurb	516	51	1.509	1.625	1.823	314	36
24	81115	Malla	580	11	283	257	255	-28	23
24	81120	Manlleu	461	17	15.962	16.190	17.035	1.073	990
24	81167	Masies de Roda, les	468	16	569	606	637	68	39
24	81173	Masies de Voltregà, les	533	22	2.379	2.455	2.585	206	116
24	81290	Muntanyola	807	40	199	163	242	43	6
24	81496	Olost	572	29	961	948	1.204	243	41
24	81509	Orís	576	27	268	231	230	-38	8
24	81516	Oristà	468	69	963	912	665	-298	10
24	81607	Perafita	754	19	356	362	319	-37	17
24	81712	Prats de Lluçanès	707	13	2.266	2.470	2.790	524	210
24	81831	Roda de Ter	443	2	4.562	4.702	5.002	440	2.274
24	81957	Sant Agustí de Lluçanès	816	13	132	130	105	-27	8
24	81995	Sant Bartomeu del Grau	868	35	1.034	1.081	1.215	181	35
24	82016	Sant Boi de Lluçanès	813	21	520	522	565	45	27
7	82129	Sant Feliu Sasserra	617	23	674	633	642	-32	28

OSONA (II)											
COMARCA	MUNICIPIO	NOMBRE DE MUNICIPIO									
		ALT. (m)	SUP. (km ²)	P-81	P-86	P-96	Δ96/81	DENS.-96 (hab./km ²)			
24	82153	536	1	3.160	3.022	2.909	-251	3.232			
24	82205	600	16	1.518	1.718	2.063	545	127			
24	82251	629	15	162	139	125	-37	8			
24	82418	531	31	79	79	74	-5	2			
24	82652	555	7	1.785	1.783	1.725	-60	261			
24	82439	519	9	194	188	199	5	23			
24	82460	538	7	1.129	1.316	1.905	776	265			
24	82476	568	14	783	809	845	62	60			
24	82541	693	62	1.895	1.961	2.038	143	33			
24	82690	663	29	1.487	1.610	2.238	751	77			
24	82711	881	14	63	77	90	27	7			
24	82785	623	26	4.114	4.259	4.755	641	184			
24	82750	537	19	187	214	241	54	13			
24	82802	869	32	97	114	133	36	4			
24	82830	596	17	5.124	5.289	5.765	641	349			
24	82858	508	14	10.941	11.132	11.952	1.011	885			
24	82981	484	31	30.155	28.399	30.397	242	984			
24	172207	821	51	757	802	866	109	17			
24	83036	558	58	341	312	311	-30	5			
24		..	1.029	108.816	109.027	117.171	8.355	114			
		635,7									
	Promedio	140,1						260			
	Desv. Tip.	0,22						611			
	Coef. Variac.							2			

RIPOLLÉS										
COMARCA	MUNICIPIO	NOMBRE DE MUNICIPIO	ALT. (m)	SUP. (km ²)	P-81	P-86	P-96	Δ96/81	DENS.-96 (hab./km ²)	
24	80044	Alpens	855	14	255	252	256	1	19	
31	170366	Campdevàno	738	33	3.596	3.565	3.347	-249	102	
31	170372	Campelles	1303	19	215	156	127	-88	7	
31	170806	Gombrèn	919	44	264	258	241	-23	6	
31	170963	Llosses, les (incluye Palmerola)	1000	114	525	422	269	-256	2	
31	81311	Montesquiu	577	5	1.002	932	850	-152	174	
31	171122	Ogassa	951	46	310	285	245	-65	5	
31	171254	Pardines	1226	31	130	118	139	9	5	
31	171349	Planols	1136	14	329	295	265	-64	19	
31	170433	Queralbs	1236	94	223	200	192	-31	2	
31	171450	Ribes de Freser	912	42	2.794	2.627	2.156	-638	51	
31	171479	Ripoll	691	74	12.209	11.670	10.908	-1.301	148	
31	171674	Sant Joan de les Abadesses	773	53	4.247	4.072	3.794	-453	71	
31	82378	Sant Quirze de Besora	587	8	2.074	2.017	2.011	-63	248	
31	82536	Santa Maria de Besora	866	25	209	200	166	-43	7	
31	171925	Setcases	1265	49	148	161	160	12	3	
24	82726	Sora	716	32	268	228	181	-87	6	
31	172018	Toses	1444	62	132	126	139	7	2	
31	171707	Vallfogona de Ripollès	956	39	264	250	230	-34	6	
31	172121	Vidrà	982	35	197	178	172	-25	5	
31	172240	Vilallonga de Ter	1067	65	452	437	416	-36	6	
31		Total comarca	..	896	29.843	28.449	26.264	-3.579	29	
		Promedio	961,9						43	
		Desv. Tip.	241,1						69	
		Coef. Variac.	0,251						2	

LA SELVA																			
COMARCA	MUNICIPIO	NOMBRE DE MUNICIPIO										ALT. (m)	SUP. (km ²)	P-81	P-86	P-96	Δ96/81	DENS.-96 (hab./km ²)	
34	170078	Amer										186	39	3.303	2.410	2.276	-1.027	59	
34	170084	Anglès										181	16	5.028	5.132	4.785	-243	297	
34	170097	Arbúcies										291	87	4.081	4.166	4.317	236	50	
34	170274	Breda										169	5	3.121	3.170	3.243	122	636	
34	170280	Brunyola										247	37	499	405	376	-123	10	
34	170335	Caldes de Malavella										84	57	2.812	2.777	3.598	786	63	
34	171899	Cellera de Ter, la										166	15	2.046	2.005	2.034	-12	139	
34	170834	Hostalric										189	3	2.672	2.685	2.919	247	859	
34	170950	Lloret de Mar										5	48	10.463	13.110	16.674	6.211	348	
34	171030	Maçanet de la Selva										100	45	2.135	2.484	3.263	1.128	72	
34	171019	Massanes										164	26	490	466	490	0	19	
34	171169	Osor										340	53	484	517	509	25	10	
34	171463	Riells i Viabrea										96	27	538	742	1.429	891	54	
34	171485	Riudarenes										84	47	1.143	1.143	1.215	72	26	
34	171595	Sant Feliu de Buixalleu										402	62	615	615	672	57	11	
34	171642	Sant Hilari Sacalm										803	84	4.375	4.505	5.064	689	61	
34	179032	Sant Julià del Llor i Bonmatí**										160	11	0	869	914	914	83	
34	171805	Santa Coloma de Farners										142	71	6.993	7.581	8.404	1.411	118	
34	171931	Sils										76	30	1.865	2.058	2.724	859	90	
34	172023	Tossa de Mar										5	38	2.979	3.361	3.853	874	101	
34	172137	Vidreres										93	49	3.207	3.591	4.095	888	84	
34	172333	Vilobi d'Onyar										122	33	1.810	1.924	2.141	331	65	
34		Total comarca										..	881	60.659	65.716	74.995	14.336	85	
		Promedio										186,6						148	
		Desv. Tip.										168,5							214
		Coef. Variac.										0,903							1

NOTA:

1. Los municipios sombreados son aquellos que se incorporan a la nueva comarca, con la señalización expresa del número de comarca de procedencia.
2. Los municipios capital de cada comarca se han señalado en letra negra.
3. Los municipios señalados con asterisco (*) han pasado a formar parte de las 3 nuevas comarcas creadas con posterioridad por la *Generalitat de Catalunya* hasta completar las 41 comarcas actuales.
4. Los municipios señalados con doble asterisco (**) son municipios de nueva creación, a saber:
 - Salt y Sarrià de Ter se segregaron ambos de Girona en el año 1983.
 - Sant Julià de Llor i Bonmatí se segregó de Amer en el año 1983.

ALT CAMP											
COMARCA	MUNICIPIO	NOMBRE DE MUNICIPIO	ALT. (m)	SUP. (km ²)	P-81	P-86	P-96	Δ 96/81	DENS.-96 (hab./km ²)		
1	430017	Aiguamúrcia	314	73,1	608	611	614	6	8		
1	430108	Alió	263	7,4	348	351	339	-9	46		
1	430347	Bràfim	236	6,3	597	592	569	-28	90		
1	430363	Cabra del Camp	493	27	409	421	483	74	18		
1	430593	Figuerola del Camp	474	22,8	203	226	226	23	10		
1	430799	Masllorenc	304	6,6	418	392	419	1	64		
1	430897	Montferri	229	19,2	176	158	158	-18	8		
1	430982	Nulles	231	10,7	388	367	341	-47	32		
1	431080	Pla de Santa Maria, el	381	35,1	1.461	1.498	1.627	166	46		
1	431135	Pont d'Armentera, el	349	27,8	593	582	582	-11	21		
1	431191	Puigpelat	252	9,6	401	442	486	85	51		
36	431227	Renau	175	8,3	27	47	54	27	7		
1	431248	Riba, la	263	8,1	992	996	820	-172	101		
1	431325	Rodonyà	312	8,5	385	371	384	-1	45		
1	431606	Vallmoll	161	16,7	929	988	1.012	83	61		
1	431613	Valls	215	55,9	18.857	19.577	20.206	1.349	362		
1	431704	Vila-rodona	259	32,9	1.054	1.028	1.005	-49	31		
1	431652	Vilabella	254	17,9	825	816	814	-11	46		
1		Total comarca	..	393,9	28.671	29.463	30.139	1.468	77		
		Promedio	286,9						58		
		Desv. Tip.	90,32						80		
		Coef. Variac.	0,315						1		

BAIX CAMP		COMARCA	MUNICIPIO	NOMBRE DE MUNICIPIO	ALT. (m)	SUP. (km ²)	P-81	P-86	P-96	Δ96/81	DENS.-96 (hab./km ²)
8	430038		Albiol, l'		823	20,2	78	69	144	66	7
1	430056		Alcover		243	46,3	3.444	3.233	3.523	79	76
8	430075		Aleixar, l'		262	26,1	65	637	633	-18	24
8	430115		Almóster		290	5,9	371	386	679	308	115
8	430173		Argentera, l'		344	9,8	158	153	149	-9	15
8	430311		Borges del Camp, les		238	8,1	1.356	1.375	1.471	115	182
8	430332		Botarell		196	12	41	435	510	99	43
8	430385		Cambrils		24	34,8	11.136	13.492	17.536	6.400	504
29	430402		Capçanes		223	22,2	465	438	409	-56	18
8	430424		Castellvell del Camp		219	5,3	626	699	1.069	443	202
8	430458		Colldejou		431	14,2	178	205	196	18	14
8	430537		Duesaigües		268	13,5	202	210	210	8	16
1	430803		Masó, la		115	3,6	287	288	258	-29	72
8	430810		Maspujols		214	3,6	41	375	414	3	115
1	430831		Milà, el		166	4	156	154	156	0	39
8	430923		Mont-Roig del Camp		120	63,2	4.232	4.723	6.064	1.832	96
8	430884		Montbrío del Camp		132	10,6	1.494	1.429	1.413	-81	133
8	431188		Pratdip		245	36,1	481	482	452	-29	13
8	431233		Reus		117	52,7	79.245	81.145	90.993	11.748	1.727
8	431270		Riudecanyes		195	16,5	593	577	596	3	36
8	431286		Riudecols		299	19,4	929	919	992	63	51
8	431299		Riudoms		125	32,4	4.862	4.763	5.006	144	155
1	431346		Rourell, el		114	2,2	305	288	255	-50	116
36	439057		Salou**		2	15,2	0	0	10.708	10.708	707
8	431457		Selva del Camp, la		246	35,2	3.241	3.349	3.767	526	107
8	431628		Vandellòs i l'Hospitalet de l'Infant		281	102	3.841	4.323	4.253	412	42
36	431665		Vilallonga del Camp		124	9,2	1.223	1.173	1.211	-12	132
8	431671		Vilanova d'Escornalbou		226	17,5	461	453	462	1	26
36	431711		Vila-seca		45	21,3	16.426	17.512	12.124	-4.302	569
8	431785		Vinyols i els Arcs		95	10,9	807	826	1.028	221	94
8			Total comarca		..	673,95	138.070	144.118	166.681	28.611	247
			Promedio		214,1						181
			Desv. Tip.		149,6						337
			Coef.Variac.		0,699						2

BAIX PENEDE'S										
COMARCA	MUNICIPIO	NOMBRE DE MUNICIPIO	ALT. (m)	SUP. (km ²)	P-81	P-86	P-96	Δ96/81	DENS.-96 (hab./km ²)	
12	430022	Albinyana	198	19,5	578	636	1.077	499	55	
12	430167	Arboç, l'	166	14,2	4.039	3.728	3.362	-677	237	
12	430206	Banyeres del Penedès	173	12,1	1.555	1.583	1.524	-31	126	
12	430249	Bellvei	108	8,5	877	914	1.241	364	146	
12	430287	Bisbal del Penedès, la	189	32,6	1.239	1.296	1.628	389	50	
36	430304	Bonastre	177	24,9	281	275	303	22	12	
12	430379	Calafell	67	19,8	4.597	5.859	9.772	5.175	494	
12	430748	Llorenç del Penedès	162	4,7	1.229	1.228	1.434	205	305	
36	431310	Roda de Barà	57	16,2	1.556	1.765	2.851	1.295	176	
12	431401	Santa Oliva	101	9,5	1.137	1.261	1.828	691	192	
12	431634	Vendrell, el	49	36,4	11.661	13.448	19.010	7.349	522	
12		Total comarca	..	198,4	28.749	31.993	44.030	15.281	222	
		Promedio	131,5						210	
		Desv. Tip.	56,25						170	
		Coef. Variac.	0,428						1	

CONCA DE BARBERÀ		NOMBRE DE MUNICIPIO	ALT. (m)	SUP. (km ²)	P-81	P-86	P-96	Δ 96/81	DENS.-96 (hab./km ²)
COMARCA	MUNICIPIO								
16	430213	Barberà de la Conca	475	26,4	438	440	401	-37	15
16	430290	Blancafort	428	14,6	435	422	395	-40	27
8	430398	Capafonts	751	13,3	103	103	105	2	8
16	430461	Conesa	705	28,9	145	137	104	-41	4
16	430542	Espuga de Francolí, l'	411	57,2	3.507	3.696	3.671	164	64
8	430574	Febró, la	754	16,1	31	43	55	24	3
16	430614	Forès	866	16,5	71	64	72	1	4
16	430862	Montblanc	350	90,3	5.291	5.643	5.892	601	65
1	430918	Mont-ral	888	34,7	51	169	145	94	4
38	251543	Omells de na Gaia, els	560	11,3	178	164	152	-26	14
16	431016	Passanant	714	27,5	232	213	192	-40	7
16	431074	Pira	385	8,2	382	347	364	-18	44
8	431166	Prades	950	33,1	546	546	510	-36	15
16	431303	Rocafort de Queralt	566	8,6	309	277	254	-55	30
16	431423	Sarral	467	52,4	1.466	1.409	1.413	-53	27
16	431460	Senan	652	11,9	31	28	36	5	3
16	431476	Solivella	489	21	851	748	658	-193	31
16	431589	Vallclara	625	13,4	80	109	112	32	8
16	431687	Vilanova de Prades	893	21,2	169	163	157	-12	7
8	431690	Vilaplana	366	23,5	511	513	523	12	22
16	431726	Vilaverd	269	12,8	413	387	361	-52	28
16	431763	Vimbodí	496	65,5	1.204	1.162	1.061	-143	16
16		Total comarca	..	608,4	16.444	16.783	16.633	189	27
		Promedio	593,6						20
		Desv. Tip.	199,1						18
		Coef. Variac.	0,335						1

PRIORAT										
COMARCA	MUNICIPIO	NOMBRE DE MUNICIPIO	ALT. (m)	SUP. (km ²)	P-81	P-86	P-96	Δ96/81	DENS.-96 (hab./km ²)	
8	430094	Alforja	374	38,3	1.136	1.086	1.179	43	31	
29	430154	Arbolí	714	21,1	98	130	131	33	6	
29	430234	Bellmunt del Priorat	261	8,9	374	340	303	-71	34	
29	430496	Cornudella de Montsant	533	62,7	980	951	881	-99	14	
29	430555	Falset	364	31,8	2.647	2.584	2.504	-143	79	
29	430691	Gratallops	321	13,3	301	270	221	-80	17	
29	430764	Marçà	315	16,1	637	610	611	-26	38	
29	430825	Masroig, el	192	15,5	601	600	524	-77	34	
29	430960	Morera de Montsant, la	743	52,7	180	188	184	4	4	
29	431129	Poboleda	343	13,7	395	385	336	-59	25	
29	431140	Porrera	316	28,5	496	474	444	-52	16	
29	431153	Pradell de la Teixeta	463	23,9	294	279	232	-62	10	
29	431515	Torre de Fontaubella, la	369	5,1	82	77	83	1	16	
29	431541	Torroja del Priorat	332	13,1	179	139	129	-50	10	
29	431732	Vilella Alta, la	327	5,3	147	140	133	-14	25	
29		Total comarca	..	350	8.547	8.253	7.895	-652	23	
		Promedio	397,8						24	
		Desv. Tip.	155,2						19	
		Coef. Variac.	0,39						1	

TARRAGONÈS										
COMARCA	MUNICIPIO	NOMBRE DE MUNICIPIO	ALT. (m)	SUP. (km ²)	P-81	P-86	P-96	Δ96/81	DENS.-96 (hab./km ²)	
36	430120	Altafulla	52	6,9	1.085	1.427	2.555	1.470	370	
36	430430	Catllar, el	59	26,4	767	890	1.828	1.061	69	
36	430477	Constantí	81	31	6.061	5.666	5.154	-907	166	
36	430509	Creixell	48	10,4	540	632	1.400	860	135	
36	430666	Garidells, els	132	3	179	182	162	-17	54	
36	430957	Morell, el	104	6	2.214	2.248	2.338	124	390	
36	430976	Nou de Gaià, la	93	4,3	383	370	380	-3	88	
36	431009	Pallaresos, els	120	5,5	364	469	2.179	1.815	396	
36	431037	Perafort	125	9,7	444	498	515	71	53	
36	431093	Pobla de Mafumet, la	98	6,2	833	816	1.018	185	164	
36	431114	Pobla de Montornès, la	56	12,3	791	809	1.115	324	91	
36	431264	Riera de Gaià, la	28	9	976	947	902	-74	100	
36	431359	Salomó	165	12,4	521	447	384	-137	31	
36	431444	Secuita, la	169	17,6	763	941	1.069	306	61	
36	431482	Tarragona	68	62,2	109.112	106.495	112.176	3.064	1.804	
36	431536	Torredembarra	15	8,6	5.253	5.838	8.907	3.654	1.036	
36	431649	Vespella de Gaià	191	18,3	72	69	148	76	8	
36		Total comarca	..	249,8	130.358	128.744	142.230	11.872	569	
		Promedio	94,35						295	
		Desv. Tip.	50,78						461	
		Coef. Variac.	0,538						2	

NOTA:

1. Los municipios sombreados son aquellos que se incorporan a la nueva comarca, con la señalización expresa del número de comarca de procedencia.
2. Los municipios capital de cada comarca se han señalado en letra negra.
3. Los municipios señalados con doble asterisco (**) son municipios de nueva creación, a saber:
 - Salou se segregó de Vilaseca i Salou en el año 1989.

LES GARRIGUES										
COMARCA	MUNICIPIO	NOMBRE DE MUNICIPIO	ALT. (m)	SUP. (km ²)	P-81	P-86	P-96	Δ 96/81	DENS.-96 (hab./km ²)	
18	250096	Albi, l'	526	33	796	847	791	-5	24	
18	250292	Arbeca	332	58,6	2.380	2.385	2.313	-67	40	
18	251706	Bellaguarda***	640	17,4	414	399	366	-48	21	
18	250582	Borges Blanques, les	304	61,9	5.174	5.209	5.190	16	84	
18	250735	Cervià de les Garrigues	444	34,4	933	920	862	-71	25	
18	250812	Espluga Calba, l'	434	21,6	471	449	445	-26	21	
18	250925	Floresta, la	316	5,7	193	191	177	-16	31	
18	250978	Fulleda	581	16,2	121	122	117	-4	7	
18	251180	Juncosa	575	76,6	638	604	582	-56	8	
18	251193	Juneda	264	47,3	3.045	3.035	2.996	-49	63	
29	430751	Margalef	379	34,6	167	165	148	-19	4	
18	251538	Omelions, els	385	11,1	291	285	271	-20	24	
18	251692	Pobla de Cérvoles, la	663	62,4	231	194	198	-33	3	
18	251804	Puiggròs	334	9,9	287	287	254	-33	26	
18	252189	Tarrés	578	13	109	93	108	-1	8	
29	431573	Ulldemolins	650	37,9	583	557	523	-60	14	
18	252537	Vilosell, el	665	18,8	231	219	201	-30	11	
18	252555	Vinaixa	479	37,4	759	731	650	-109	17	
18		Total comarca	..	597,8	16.823	16.692	16.192	-631	27	
		Promedio	474,9						24	
		Desv. Tip.	137,9						21	
		Coef.Variac.	0,29						1	

LA NOGUERA		COMARCA	MUNICIPIO	NOMBRE DE MUNICIPIO	ALT. (m)	SUP. (km ²)	P-81	P-86	P-96	Δ 96/81	DENS.-96 (hab./km ²)
23	250024		Àger		642	160,9	684	622	553	-131	3
38	250030		Agramunt		337	78,3	4.649	4.818	4.925	276	63
23	250156		Algerri		345	54	639	601	522	-117	10
23	250220		Alòs de Balaguer		297	68,8	184	187	188	4	3
23	250349		Artesa de Segre		318	176,3	3.354	3.250	3.068	-286	17
23	250371		Avellanes i Santa Linya, les		567	103,3	573	549	460	-113	5
23	250404		Balaguer		233	57,4	12.585	13.097	13.103	518	228
23	250479		Bellcaire d'Urgell		267	31	1.602	1.475	1.369	-233	44
23	250498		Bellmunt d'Urgell		379	5	238	239	233	-5	47
23	250609		Cabanabona		421	14,2	128	129	101	-27	7
23	250621		Camarasa		321	155,5	1.019	1.004	897	-122	6
23	250693		Castelló de Farfanya		358	53	694	631	597	-97	11
38	250707		Castellsèrà		267	15,8	1.256	1.221	1.139	-117	72
23	250791		Cubells		499	39	453	420	360	-93	9
23	250946		Foradada		455	28,7	162	161	175	13	6
23	251121		Ivars de Noguera		314	27	379	365	340	-39	13
27	251229		Linyola*		248	28,8	2.327	2.383	2.385	58	83
23	251386		Montgai		286	28,9	940	908	813	-127	28
23	251500		Oliola		452	85,5	268	255	196	-72	2
23	251569		Os de Balaguer		463	121,9	934	869	773	-161	6
23	251641		Penelles		276	25,4	707	620	573	-134	23
23	251728		Ponts		363	30,3	2.251	2.288	2.292	41	76
23	251771		Preixens		315	28,9	583	599	521	-62	18
38	251811		Puigverd d'Agramunt		366	21,2	260	258	223	-37	11
23	250352		Sentiu de Sió, la		281	29,5	509	509	468	-41	16
23	252402		Vallfogona de Balaguer		235	27,3	1.316	1.368	1.430	114	52
23	252509		Vilanova de Meià		633	73,9	531	523	485	-46	7
23			Total comarca		..	1.569,8	39.225	39.349	38.189	-1.036	24
			Promedio		368,1						32
			Desv. Tip.		114,2						46
			Coef. Variac.		0,31						1

PALLARS JUSSÀ										
COMARCA	MUNICIPIO	NOMBRE DE MUNICIPIO	ALT. (m)	SUP. (km ²)	P-81	P-86	P-96	Δ 96/81	DENS.-96 (hab./km ²)	
26	250390	Baix Pallars	591	128,8	451	413	351	-100	3	
25	259046	Castell de Mur	532	63,1	205	146	157	-48	3	
25	251615	Conca de Dalt	507	116,3	510	479	437	-73	4	
25	250984	Gavet de la Conca	421	90,8	469	385	335	-134	4	
25	251155	Isona i Conca Dellà	659	135,3	1.565	1.502	1.272	-293	9	
25	251288	Llimiana	790	41	172	135	136	-36	3	
25	251713	Pobla de Segur, la	524	33,6	3.393	3.345	2.997	-396	89	
5	251734	Pont de Suert, el*	838	148,6	2.961	2.448	2.167	-794	15	
25	251902	Salàs de Pallars	573	20,5	417	403	358	-59	18	
25	251961	Sant Esteve de la Sarga	875	92,1	230	138	116	-114	1	
25	252017	Sarroca de Bellera	1002	87,3	151	125	147	-4	2	
25	252022	Senterada	729	34,6	163	126	117	-46	3	
25	252154	Talarn	572	29,9	436	385	365	-71	12	
25	252271	Torre de Cabdella, la	1075	166	721	754	691	-30	4	
25	252347	Tremp	468	302	5.603	5.727	5.503	-100	18	
25		Total comarca	..	1489,9	17.447	16.511	15.149	-2.298	10	
		Promedio	677,1						13	
		Desv. Tip.	199,4						22	
		Coef. Variac.	0,295						2	

LA SEGARRA										
COMARCA	MUNICIPIO	NOMBRE DE MUNICIPIO	ALT. (m)	SUP. (km ²)	P-81	P-86	P-96	Δ 96/81	DENS.-96 (hab./km ²)	
6	80608	Castellfollit de Riubregós	467	26,3	276	275	238	-38		
32	250729	Cervera	548	55,1	6.444	6.545	7.153	709	130	
32	250851	Estaràs	596	20,9	225	201	165	-60	8	
32	251039	Granyanella	501	24,2	128	119	137	9	6	
32	251044	Granyena de Segarra	636	16,5	217	206	174	-43	11	
32	251109	Guissona	484	18,2	2.602	2.685	2.928	326	161	
32	251142	Ivorra	567	15,3	199	190	154	-45	10	
16	430733	Llorac	648	22,9	100	99	122	22	5	
32	251327	Massoteres	502	26,3	184	159	169	-15	6	
32	251410	Montoliu de Segarra	689	29,4	215	213	208	-7	7	
32	251522	Oluges, les	528	19,2	293	241	195	-98	10	
38	251575	Ossó de Sió	391	26,1	241	272	214	-27	8	
32	259118	Plans de Sió, els	412	56	794	742	609	-185	11	
32	259059	Ribera d'Ondara	570	54,3	570	508	531	-39	10	
32	251924	Sant Guim de Freixenet	738	24,9	1.077	1.085	1.056	-21	42	
32	251977	Sant Guim de la Plana	556	12,1	209	214	206	-3	17	
32	251945	Sant Ramon	641	18,7	652	616	560	-92	30	
16	431439	Savallà del Comtat	825	14,6	58	62	74	16	5	
32	252167	Talavera	791	30,1	359	312	304	-55	10	
32	252192	Tarroja de Segarra	460	7,8	225	205	200	-25	26	
32	431592	Vallfogona de Riucorb	573	11	128	113	130	2	12	
32		Total comarca	..	529,9	15.196	15.062	15.527	331	29	
		Promedio	577,3						25	
		Desv. Tip.	116,2						41	
		Coef. Variac.	0,201						2	

SEGRÀ	(I)	MUNICIPIO	NOMBRE DE MUNICIPIO	ALT. SUP. (m) (km ²)	P-81	P-86	P-96	Δ 96/81	DENS.-96 (hab./km ²)
33	250387	Aitona		110 67,2	2.258	2.349	2.183	-75	33
33	250045	Alamús, els		212 20,2	664	671	671	7	33
18	250061	Albagés, l'		372 26	587	515	507	-80	20
33	250077	Albatàrrec		147 10,7	1.066	1.020	1.007	-59	94
23	250083	Albesa		237 37,4	1.454	1.457	1.482	28	40
33	250100	Alcanó		214 21,1	310	285	266	-44	13
33	250117	Alcarràs		137 114,8	4.323	4.402	4.715	392	41
33	250122	Alcoletge		213 16,4	1.407	1.431	1.618	211	99
33	250138	Alfarràs		281 11,4	3.189	3.141	2.947	-242	259
33	250143	Alfés		236 32	355	345	345	-10	11
33	250169	Alguaire		304 50,2	2.883	2.874	2.825	-58	56
33	250194	Almacelles		247 48,9	5.321	5.431	5.475	154	112
33	250208	Almatret		462 56,2	619	583	516	-103	9
33	250215	Almenar		329 66,4	3.636	3.631	3.439	-197	52
33	250236	Alpicat		264 15,29	2.994	3.439	3.412	418	223
33	250334	Artesa de Lleida		202 24,1	1.178	1.182	1.217	39	51
33	250365	Aspa		256 10,1	288	274	251	-37	25
27	250485	Bell-lloc d'Urgell*		196 35,1	2.178	2.208	2.119	-59	60
27	250523	Bellvis*		207 46,2	2.460	2.341	2.161	-299	47
33	250539	Benavent de Segrià		234 7,6	737	732	786	49	103
18	250560	Bovera		297 30,9	545	504	426	-119	14
18	250674	Castellans		353 64,9	1.048	1.016	949	-99	15
18	250766	Cogul, el		279 17,4	264	246	230	-34	13
33	250788	Corbins		211 21,3	1.048	1.034	1.037	-11	49
30	430607	Flix		47 116,3	5.009	5.003	5.002	-7	5.003
27	250931	Fondarella*		243 5,4	516	547	653	137	121
33	259123	Gimenells i el Pla de la Font**		258 56,6	0	0	1.162	1.162	21
18	251018	Granadella, la		528 88,9	955	948	839	-116	9
33	251023	Granja d'Escarp, la		78 38,7	1.167	1.165	1.115	-52	29
18	251057	Granyena de les Garrigues		366 20,3	222	200	179	-43	9
27	250997	Golmés*		275 16,6	1.293	1.243	1.276	-17	77
33	251253	Llardecans		397 65,6	742	725	650	-92	10
33	251207	Lleida		155 211,7	106.841	107.749	112.035	5.194	529
33	251333	Maials		395 57,1	1.262	1.188	1.017	-245	18
33	251312	Massalcoreig		94 13,8	722	710	658	-64	48
23	251348	Menàrguens		205 20,3	1.011	915	836	-175	41
27	251351	Miralcamp*		287 14,6	1.194	1.203	1.254	60	86

SEGRÍÀ (II)											
COMARCA	MUNICIPIO	NOMBRE DE MUNICIPIO	ALT. (m)	SUP. (km ²)	P-81	P-86	P-96	Δ 96/81	DENS.-96 (hab./km ²)		
27	251370	Mollerussa*	250	7,1	8.350	8.462	9.400	1.050	1.324		
33	251425	Montoliu de Lleida	166	7,2	423	447	486	63	68		
27	251581	Palau d'Anglesola, el*	250	12,3	1.672	1.635	1.623	-49	132		
27	251689	Poal, el*	216	8,9	728	689	629	-99	71		
33	251749	Portella, la	259	12,5	595	634	585	-10	47		
33	251826	Puigverd de Lleida	219	12,4	995	941	1.005	10	81		
30	431251	Riba-roja d'Ebre	76	100	2.104	1.774	2.286	182	1.789		
33	251898	Rosselló	252	9,9	1.544	1.556	1.733	189	175		
33	252000	Sarroca de Lleida	201	41,2	549	523	486	-63	12		
33	252043	Seròs	103	86,2	1.948	1.939	1.800	-148	21		
27	252056	Sidamon*	232	8,1	447	458	455	8	56		
18	252069	Soleràs, el	381	12,6	541	510	424	-117	34		
33	252108	Soses	118	30,3	1.503	1.529	1.504	1	50		
33	252115	Sudanell	152	8,4	771	816	736	-35	88		
33	252120	Sunyer	211	12,5	320	322	314	-6	25		
23	252206	Térmens	208	27,4	1.422	1.425	1.401	-21	51		
18	252249	Torms, els	476	13,4	234	225	198	-36	15		
33	252332	Torre-serona	197	5,8	295	308	310	15	53		
33	252265	Torrebeßes	287	27,6	380	369	339	-41	12		
33	252287	Torrefarrera	214	23,5	1.443	1.481	1.593	150	68		
27	252304	Torregrossa*	232	40,5	2.341	2.270	2.239	-102	55		
23	252311	Torrelameu	201	10,9	611	599	585	-26	54		
33	252326	Torres de Segre	119	50,6	1.850	1.891	1.786	-64	35		
33	252542	Vilanova de la Barca	195	21,2	896	871	962	66	45		
33	252516	Vilanova de Segrià	255	8,5	705	689	705	0	83		
27	252521	Vila-sana*	249	19,3	556	543	533	-23	28		
33		Total comarca	..	2.196	194.968	195.613	201.377	6.409	92		
		Promedio	238,8						190		
		Desv. Tip.	95,44						676		
		Coef. Variac.	0,4						4		

L'URGELL		MUNICIPIO	NOMBRE DE MUNICIPIO	ALT. (m)	SUP. (km ²)	P-81	P-86	P-96	Δ 96/81	DENS.-96 (hab./km ²)
38	250273	Anglesola		335	23,7	1.349	1.337	1.211	-138	51
27	250411	Barbens*		283	7,3	794	825	752	-42	103
38	250463	Belianes		373	15,8	638	606	558	-80	35
38	250501	Bellpuig		308	35	3.684	3.777	3.927	243	112
27	250680	Castellnou de Seana*		269	16,3	812	790	738	-74	45
38	250740	Ciutadilla		519	16,7	289	259	218	-71	13
38	250962	Fuliola, la		275	11,3	1.323	1.334	1.264	-59	112
38	251095	Guimerà		555	25,4	502	488	397	-105	16
27	251137	Ivars d'Urgell*		265	24,3	1.865	1.802	1.715	-150	71
38	251305	Maldà		428	31,6	376	342	300	-76	10
38	251431	Montornès de Segarra		505	12	149	132	105	-44	9
38	251459	Nalec		487	9,3	115	107	104	-11	11
38	251765	Preixana		328	21,1	486	473	437	-49	21
38	259025	Sant Martí de Riucorb		409	35,1	854	825	736	-118	21
38	252173	Tàrraga		373	88,2	11.046	11.105	11.855	809	134
38	252252	Tornabous		289	20,3	958	943	830	-128	41
38	252385	Vallbona de les Monges		481	45	275	293	272	-3	6
38	252424	Verdú		434	35,2	954	934	994	40	28
38	252445	Vilagrassa		355	19,8	460	408	425	-35	22
27	252483	Vilanova de Bellpuig*		290	13,8	1.273	1.276	1.184	-89	86
38		Total comarca		..	507,2	28.202	28.056	28.022	-180	55
		Promedio		383,1						47
		Dev. Tip.		102,9						41
		Coef. Variac.		0,269						1

NOTAS:

1. Los municipios sombreados son aquellos que se incorporan a la nueva comarca, con la señalización expresa del número de comarca de procedencia.
2. Los municipios capital de cada comarca se han señalado en letra negra.
3. Los municipios señalados con asterisco (*) han pasado a formar parte de las 3 nuevas comarcas creadas con posterioridad por la *Generalitat de Catalunya* hasta completar las 41 comarcas actuales.
4. Los municipios señalados con doble asterisco (**) son municipios de nueva creación, a saber:
 - Gimenezells i el Pla de la Font se segregó de Alpicat en el año 1991.
5. El municipio señalado con triple asterisco (***) se trata del actual municipio de Bellaguarda, que formó parte de la baronía de la Granadella y, junto a Bovera, dependía desde el punto de vista civil y eclesiástico, de este municipio hasta poco antes de mediados del siglo XIX.

NOTAS:

1. Los municipios sombreados son aquellos que se incorporan a la nueva comarca, con la señalización expresa del número de comarca de procedencia.
2. Los municipios capital de cada comarca se han señalado en letra negrita.
3. Los municipios señalados con asterisco (*) han pasado a formar parte de las 3 nuevas comarcas creadas con posterioridad por la *Generalitat de Catalunya* hasta completar las 41 comarcas actuales.
4. Los municipios señalados con doble asterisco (**) son municipios de nueva creación, a saber:
 - Gimènells i el Pla de la Font se segregó de Alpocat en el año 1991.
5. El municipio señalado con triple asterisco (***) se trata del actual municipio de Bellaguarda, que formó parte de la baronía de la Granadella y, junto a Bovera, dependía desde el punto de vista civil y eclesiástico, de este municipio hasta poco antes de mediados del siglo XIX.

BAIX EBRE		MUNICIPIO	NOMBRE DE MUNICIPIO	ALT. (m)	SUP. (km ²)	P-81	P-86	P-96	Δ 96/81	DENS.-96 (hab./km ²)
9	430069	Aldover		14	20	875	873	794	-81	40
9	430081	Alfara de Carles		334	64	446	436	383	-63	6
9	430136	Armetlla de Mar, l'		19	67	3.772	4.143	4.341	569	65
9	439060	Ampolla, l,**		8	35	0	0	1.667	1.667	47
37	430189	Arnes		506	43	559	557	535	-24	13
9	430252	Benifallet		19	63	1.037	1.013	896	-141	14
37	430712	Horta de Sant Joan		542	119	1.380	1.395	1.272	-108	11
22	430770	Mas de Barberans		348	76	784	784	726	-58	10
9	431021	Patúls		378	44	741	748	651	-90	15
9	431042	Perelló, el		142	106	3.536	3.713	2.152	-1.384	20
9	431331	Roquetes		14	137	5.817	5.825	6.057	240	44
30	431212	Rasquera		174	50	907	906	865	-42	17
22	430445	Sénia, la		369	108	4.644	4.621	5.045	401	47
9	431495	Tivenys		13	53	1.121	1.110	961	-160	18
9	431554	Tortosa		12	215	27.819	28.819	30.088	2.269	140
9	430521	Xerta		12	33	1.318	1.287	1.216	-102	37
9		Total comarca	..		1.232	54.756	56.230	57.649	2.893	47
		Promig		181,5						34
		Dev. Tip.		197,74						33
		Coef. Variac.		1,0895						1

MONTSIÀ											
COMARCA	MUNICIPIO	NOMBRE DE MUNICIPIO	ALT. SUP. (m)	SUP. (km ²)	P-81	P-86	P-96	Δ96/81	DENS.-96 (hab./km ²)		
9	439044	Aldea, l' **	9	35	3.369	3.306	3.563	194	101		
22	430043	Alcanar	72	42	7.959	8.023	7.727	-232	185		
22	430141	Amposta	8	136	14.673	15.306	15.900	1.227	117		
9	439039	Camarles**	13	29	2.822	2.914	2.953	131	102		
9	439018	Deltebre**	6	91	9.881	10.209	10.157	276	112		
22	430629	Freginals	126	17	414	407	341	-73	20		
22	430635	Galera, la	112	27	799	786	748	-51	27		
22	430688	Godall	168	34	823	803	751	-72	22		
22	430786	Masdenverge	54	15	848	916	912	64	62		
22	431362	Sant Carles de la Ràpita	11	51	10.051	10.306	10.828	777	213		
22	439023	Sant Jaume d'Enveja**	7	49	3.407	3.487	3.352	-55	69		
22	431384	Santa Bàrbara	79	28	3.296	3.331	3.283	-13	116		
22	431567	Uldecona	133	126	5.273	5.230	5.152	-121	41		
22		Total comarca	..	681	63.615	65.024	65.667	2.052	96		
		Promig	61,385						91		
		Desv. Tip.	57,886						60		
		Coef. Variac.	0,943						1		

RIBERA D'EBRE									
COMARCA	MUNICIPIO	NOMBRE DE MUNICIPIO	ALT. (m)	SUP. (km ²)	P-81	P-86	P-96	Δ 96/81	DENS.-96 (hab./km ²)
30	430192	Ascó	70	74	2.037	1.847	1.714	-323	23
30	430265	Benissanet	26	23	1.148	1.070	1.020	-128	44
29	430271	Bisbal de Falset, la	372	14	328	312	245	-83	17
29	430350	Cabacés	358	31	366	366	340	-26	11
29	430580	Figuera, la	576	19	146	141	123	-23	7
30	430653	Garcia	73	52	638	604	551	-87	11
30	430672	Ginestar	26	16	948	938	835	-113	54
29	430705	Guiamets, els	226	12	309	305	302	-7	26
29	430727	Lloar, el	219	7	202	168	133	-69	20
30	430846	Miravet	43	32	865	844	810	-55	25
29	430859	Molar, el	228	23	358	348	280	-78	12
30	430939	Móra d'Ebre	38	45	4.332	4.253	4.880	548	109
30	430944	Móra la Nova	31	16	3.127	2.874	2.683	-444	169
30	430995	Palma d'Ebre, la	335	39	488	481	421	-67	11
30	431508	Tivissa	309	208	1.960	1.814	1.726	-234	8
30	431520	Torre de l'Espanyol, la	164	28	856	744	649	-207	23
29	431747	Vilella Baixa, la	218	6	194	194	169	-25	30
30	431779	Vinebre	34	26	565	486	444	-121	17
30		Total comarca	..	670	18.867	17.789	17.325	-1.542	26
		Promedio	185,89						34
		Desv. Tip.	158,39						41
		Coef.Variac.	0,8521						1

TERRA ALTA										
COMARCA	MUNICIPIO	NOMBRE DE MUNICIPIO	ALT. SUP. (m)	P-81	P-86	P-96	Δ96/81	DENS.-96 (hab./km ²)		
37	430228	Batea	376	2.088	2.082	1.985	-103	16		
37	430326	Bot	286	1.027	987	858	-169	25		
37	430419	Caseres	324	338	343	333	-5	8		
37	430483	Corbera d'Ebre	337	1.223	1.141	1.064	-159	20		
37	430568	Fatarella, la	487	1.465	1.432	1.301	-164	23		
37	430640	Gandesa	363	2.831	2.731	2.668	-163	38		
37	431068	Pinell de Brai, el	189	1.280	1.244	1.125	-155	20		
37	431107	Pobla de Massaluca, la	361	496	492	445	-51	10		
37	431172	Prat de Comte	363	257	231	202	-55	8		
37	431750	Vilalba dels Arcs	450	788	808	796	8	12		
37		Total comarca	..	578	11.793	11.491	-1.016	19		
		Promedio	353,6					18		
		Desv. Tip.	82,082					9		
		Coef. Variac.	0,2321					1		

NOTA:

1. Los municipios sombreados son aquellos que se incorporan a la nueva comarca, con la señalización expresa del número de comarca de procedencia.
2. Los municipios capital de cada comarca se han señalado en letra negrita.
3. Los municipios señalados con doble asterisco (**) son municipios de nueva creación, a saber:
 - L'Aldea se segregó de Tortosa en el año 1983.
 - Camarles se segregó de Tortosa en el año 1980.
 - Sant Jaume d'Enveja se segregó de Tortosa en el año 1978. Posteriormente, se produjo su tránsito desde la comarca del Baix Ebre a la del Montsià.
 - Deltebre se segregó de Tortosa en el año 1978.
 - L'Ampolla se segregó de El Perelló en el año 1990.

ANOIA	(I)	MUNICIPIO	NOMBRE DE MUNICIPIO	ALT. (m)	SUP. (km ²)	P-81	P-86	P-96	Δ 96/81	DENS.-96 (hab/km ²)
7	80023	Aguilar de Segarra		475	43	219	216	206	-13	5
6	80082	Argençola		716	47	221	192	163	-58	4
6	80214	Bellprat		653	31	107	93	87	-20	3
6	80253	Bruc, el		489	47	652	707	876	224	19
6	80288	Cabrera d'Igualada		299	17	139	250	341	202	20
6	80312	Calaf		680	9	3.231	3.205	3.148	-83	335
6	80364	Calonge de Segarra		643	37	199	195	185	-14	5
6	80446	Capellades		317	3	4.883	4.917	5.021	138	1.731
6	80484	Carme		351	11	717	697	685	-32	61
7	80594	Castellfollit del Boix		702	59	318	317	337	19	6
6	80636	Castellolí		415	25	452	430	424	-28	17
6	80713	Copons		432	22	324	307	265	-59	12
6	81629	Hostalets de Pierola, els		361	33	841	838	1.138	297	34
6	81022	Igualada		313	9	31.532	29.175	32.512	980	3.737
6	81038	Jorba		380	31	471	502	561	90	18
6	81043	Llacuna, la		615	53	729	740	842	113	16
6	81192	Masquefa		257	17	2.287	2.477	3.369	1.082	197
3	81228	Mediona		430	48	970	993	1.248	278	26
6	251364	Molsosa, la		667	27	147	135	136	-11	5
6	81332	Montmaneu		709	14	309	282	217	-92	16
6	81430	Odena		421	52	2.586	2.583	2.656	70	51
6	81521	Orpi		397	15	158	151	149	-9	10
6	81614	Piera		324	58	4.730	5.215	7.574	2.844	132
16	431055	Piles, les		676	23	126	132	162	36	7
6	81653	Pobla de Claramunt, la		265	18	1.683	1.685	1.687	4	92
16	431418	Pontils (Santa Perpètua de Gaia)		551	68	93	123	136	43	2
3	81688	Pontons		584	26	213	217	291	78	11
6	81705	Prats de Rei, els		608	33	619	584	552	-67	17
6	81764	Pujalt		770	31	170	180	179	9	6
1	431205	Querol		565	72	140	209	238	98	3
6	81859	Rubió		629	39	136	135	121	-15	3
6	82264	Sant Martí de Tous		465	39	1.027	1.002	946	-81	24
6	82286	Sant Martí Sesgueioles		646	4	415	399	371	-44	95
6	81897	Sant Pere Sallavinera		588	22	183	194	167	-16	8
16	431397	Santa Coloma de Queralt		674	34	2.743	2.618	2.518	-225	74
6	82508	Santa Margarida de Montbui		316	28	8.178	9.088	9.113	935	328
6	82573	Santa Maria de Miralles		543	25	98	98	96	-2	4

ANOIA	(II)										
COMARCA	MUNICIPIO	NOMBRE DE MUNICIPIO	ALT. (m)	SUP. (km ²)	P-81	P-86	P-96	Δ 96/81	DENS.-96 (hab/km ²)		
6	82861	Torre de Claramunt, la	363	15	1.220	1.424	2.011	791	136		
6	82922	Vallbona d'Anoia	289	7	1.049	1.050	1.037	-12	160		
6	82975	Veciana	564	39	211	199	173	-38	4		
6	83020	Vilanova del Camí	302	11	8.368	8.609	10.060	1.692	958		
6		Total comarca	..	1.239	82.894	82.563	91.998	9.104	74		
		Promig	498,63						205		
		Desv. Tip.	153,44						643		
		Coef.Variac.	0,3077						3		

BAGES		(I)											
COMARCA	MUNICIPIO	NOMBRE DE MUNICIPIO	ALT. (m)	SUP. (km ²)	P-81	P-86	P-96	Δ96/81	DENS.-96 (hab./km ²)				
7	80109	Artés	316	18	4.107	4.037	4.308	201	241				
7	80121	Avinyó	353	63	1.937	2.000	2.003	66	32				
7	80180	Balsareny	327	37	3.624	3.511	3.304	-320	90				
7	80348	Calders	552	33	494	482	647	153	20				
7	80386	Callús	260	12	1.527	1.499	1.345	-182	111				
7	80478	Cardona	506	66	6.608	6.723	5.882	-726	89				
7	80538	Castellbell i el Vilar	188	28	3.433	3.316	2.789	-644	99				
7	80615	Castellgalí	266	17	676	705	782	106	46				
7	80620	Castellnou de Bages	469	29	88	107	378	290	13				
41	80641	Castellterçol	726	32	2.057	1.982	1.970	-87	62				
11	80692	Collbató	388	18	592	728	1.566	974	87				
7	80847	Fonollosa	525	52	633	641	816	183	16				
7	80902	Gaià	481	40	143	149	160	17	4				
41	80958	Granera	768	24	54	51	57	3	2				
7	81136	Manresa	238	41	67.007	65.274	64.385	-2.622	1.563				
7	82423	Marganell	291	13	261	217	215	-46	16				
7	81385	Moià	717	75	3.083	3.023	3.806	723	51				
7	81287	Monistrol de Calders	447	22	602	617	597	-5	27				
7	81271	Monistrol de Montserrat	161	12	2.609	2.625	2.508	-101	209				
7	81398	Mura	454	53	179	163	218	39	4				
7	81402	Navarces	269	6	4.588	5.010	5.225	637	950				
7	81419	Navàs	370	82	5.225	5.244	5.812	587	71				
11	81477	Olesa de Montserrat	124	17	13.914	14.456	15.797	1.883	940				
7	81825	Pont de Vilomara i Rocafort, el	202	22	2.109	2.203	2.396	287	110				
7	81786	Rajadell	361	45	256	286	336	80	7				
40	81799	Rellinars	322	18	151	178	326	175	18				
7	81918	Sallent	278	66	8.213	7.856	7.360	-853	112				
7	82135	Sant Fruitós de Bages	247	22	3.761	4.631	5.300	1.539	240				
7	82188	Sant Joan de Vilatorrada	277	16	7.402	7.620	8.446	1.044	518				
40	82233	Sant Llorenç Savall	466	41	1.984	1.873	2.037	53	50				
7	82299	Sant Mateu de Bages	569	101	628	581	513	-115	5				
7	80983	Sant Salvador de Guardiola	334	37	633	882	1.651	1.018	45				
7	82628	Sant Vicenç de Guardiola	176	17	7.839	7.624	7.419	-420	434				
7	82589	Santa Maria d'Olo	542	64	1.089	1.051	990	-99	15				
7	81923	Santpedor	336	17	3.411	3.909	5.062	1.651	301				
7	82747	Súria	326	24	6.839	6.684	6.282	-557	267				
7	82779	Talamanca	552	30	60	70	84	24	3				

BAGES (II)											
COMARCA	MUNICIPIO	NOMBRE DE MUNICIPIO	ALT. (m)	SUP. (km ²)	P-81	P-86	P-96	Δ96/81	DENS.-96 (hab./km ²)		
40	82917	Vacarisses	382	41	443	594	1.711	1.268	42		
40	83008	Viladecavalls	274	20	1.549	2.386	4.882	3.333	243		
14	83089	Viver i Serrateix	729	67	235	238	191	-44	3		
7		Total comarca	..	1.436	170.043	171.226	179.556	9.513	125		
		Promig	389,23						179		
		Desv. Tip.	164,52						315		
		Coef.Variac.	0,4227						2		

BERGUEDÀ										
COMARCA	MUNICIPIO	NOMBRE DE MUNICIPIO	ALT. (m)	SUP. (km ²)	P-81	P-86	P-96	Δ 96/81	DENS.-96 (hab./km ²)	
14	80116	Avià	677	27	1.827	1.803	1.810	-17	67	
14	80168	Bagà	785	43	2.130	2.154	2.114	-16	49	
14	80229	Berga	704	23	13.547	13.766	14.207	660	631	
14	80240	Borredà	854	44	488	445	471	-17	11	
14	80459	Capolat	1279	34	145	107	69	-76	2	
14	80497	Casserres	611	29	1.793	1.783	1.612	-181	56	
14	80575	Castell de l'Areny	954	25	49	34	52	3	2	
14	80522	Castellar de n'Hug	1395	47	157	176	172	15	4	
14	80500	Castellar del Riu	1234	33	108	54	91	-17	3	
14	82687	Cercs	650	47	1.901	1.827	1.496	-405	32	
14	80787	Espunyola, l'	803	35	311	300	283	-28	8	
14	80804	Fígols de les Mines	1154	30	58	38	53	-5	2	
14	80924	Gironella	469	7	5.600	5.428	5.037	-563	741	
14	251001	Gósol	1423	56	204	187	210	6	4	
14	80996	Guardiola de Berguedà	720	62	1.393	1.312	1.014	-379	17	
24	81094	Lluçà	747	54	298	299	272	-26	5	
14	81304	Montclar	728	22	270	258	128	-142	6	
14	81326	Montmajor	756	76	739	690	499	-240	7	
14	81424	Nou de Berguedà, la	876	25	148	139	155	7	6	
14	81445	Olvan	553	36	1.215	1.100	950	-265	27	
14	81666	Pobla de Lillet, la	843	51	2.003	1.915	1.566	-437	31	
14	81751	Puig-reig	455	46	5.361	5.084	4.578	-783	99	
14	81770	Quar, la	885	38	43	43	56	13	2	
14	81884	Sagàs	738	45	272	255	162	-110	4	
14	81901	Saldes	1215	67	310	339	348	38	5	
14	82166	Sant Jaume de Frontanyà	1072	21	20	20	30	10	1	
14	89030	Sant Julià de Cerdanyola*	954	12	0	0	217	217	18	
14	82554	Santa Maria de Merlès	532	51	305	264	183	-122	4	
14	82938	Valcebres	1118	28	375	357	274	-101	10	
14	82994	Vilada	757	23	602	603	548	-54	24	
14		Total comarca	..	1.137	40.279	39.468	37.426	-2.853	35	
		Promig	866,68						66	
		Dev. Tip.	272,81						177	
		Coef. Variac.	0,3148						3	

SOLSONÈS		MUNICIPIO	NOMBRE DE MUNICIPIO	ALT. (m)	SUP. (km ²)	P-81	P-86	P-96	Δ 96/81	DENS.-96 (hab./km ²)
COMARCA	MUNICIPIO									
23	250426	Baronia de Rialb, la	474	143	298	275	251	-47	2	
4	250447	Bassella	425	71	400	393	341	-59	5	
32	250557	Biosca	455	66	309	283	265	-44	4	
35	250642	Castellar de la Ribera	657	60	191	169	147	-44	2	
35	250753	Clariana de Cardener	500	40	177	157	148	-29	4	
35	251636	Coma i la Pedra, la	1004	61	228	254	222	-6	4	
35	251116	Guixers	844	66	169	160	148	-21	2	
35	251240	Lladurs	834	129	306	259	238	-68	2	
35	251291	Llobera	855	39	261	247	240	-21	6	
35	251462	Navès	610	146	365	301	264	-101	2	
35	251484	Odèn	1291	113	391	325	285	-106	3	
4	251497	Oliana	469	32	2.104	2.075	1.844	-260	58	
35	251517	Olius	565	54	444	473	482	38	9	
4	251654	Peramola	566	56	449	408	375	-74	7	
35	251667	Pinell de Solsonès	648	91	326	273	232	-94	3	
35	251673	Pinós	823	104	466	396	325	-141	3	
35	251863	Riner	611	47	284	281	276	-8	6	
32	251919	Sanaüja	409	33	511	475	462	-49	14	
35	251930	Sant Llorenç de Morunys	925	4	889	885	900	11	209	
35	252075	Solsona	664	18	6.267	6.477	7.128	861	394	
23	252228	Tiurana	387	15	199	213	22	-177	1	
32	252234	Torà	448	92	1.279	1.225	1.143	-136	12	
32	259078	Torrefeta i Florejacs	475	89	739	744	683	-56	8	
23	252496	Vilanova de l'Aguda	409	54	324	295	296	-28	6	
35		Total comarca	..	1.623	17.376	17.043	16.717	-659	10	
		Promig	639,5						32	
		Dev. Tip.	228,6						88	
		Coef. Variac.	0,3575						3	

NOTA:

1. Los municipios sombreados son aquellos que se incorporan a la nueva comarca, con la señalización expresa del número de comarca de procedencia.
2. Los municipios capital de cada comarca se han señalado en letra negra.
3. Los municipios señalados con asterisco (*) son municipios de nueva creación, a saber:
- Sant Julià de Cerdanyola se segregó de Guardiola del Berguedà el año 1993 después de estar unido desde 1942.

ALT URGELL										
COMARCA	MUNICIPIO	NOMBRE DE MUNICIPIO	ALT. (m)	SUP. (km ²)	P-81	P-86	P-96	Δ 96/81	DENS.-96 (hab./km ²)	
25	250019	Abella de la Conca	956	78	184	161	186	2	2	
4	250058	Alàs i Cerc	768	57	465	424	409	-56	7	
26	250175	Alins de Vallferrera	1.048	184	313	294	287	-26	2	
4	250328	Arsèguel	950	11	81	83	101	20	10	
4	250616	Cabó	768	80	163	159	127	-36	2	
4	250714	Cava	1.291	42	63	50	61	-2	1	
4	250772	Coll de Nargó	573	154	742	684	606	-136	4	
4	250886	Estamariu	1.084	21	135	140	135	0	6	
26	250899	Farrera	1.294	64	75	89	88	13	1	
4	259084	Fígols i Alinyà	602	102	410	377	306	-104	3	
4	259101	Josa i Tuixén	1.206	68	133	134	141	8	2	
15	251272	L'les de Cerdanya	1.471	102	326	313	291	-35	3	
4	251403	Montferrer i Castellbò	732	178	609	631	730	121	4	
4	251556	Organyà	558	12	1.143	1.079	1.010	-133	88	
4	250306	Pont de Bar, el	861	43	167	171	142	-25	3	
4	251850	Ribera d'Urgellet	702	105	889	817	743	-146	7	
4	252038	Seu d'Urgell, la	691	15	10.190	10.101	10.711	521	719	
4	259062	Valls d'Aguilar, les	669	125	270	234	302	32	2	
4	252398	Valls de Valira, les	740	171	765	745	748	-17	4	
4	259097	Vansa i Fòrnols, la	989	106	157	160	174	17	2	
4		Total comarca	..	1.715	17.280	16.846	17.298	18	10	
		Promig	897,65						44	
		Dev. Tip.	265,18						160	
		Coef. Variac.	0,2954						4	

CERDANYA										
COMARCA	MUNICIPIO	NOMBRE DE MUNICIPIO	ALT. (m)	SUP. (km ²)	P-81	P-86	P-96	Δ 96/81	DENS.-96 (hab./km ²)	
15	170062	Alp	1.158	44	883	894	1.012	129	23	
15	250518	Bellver de Cerdanya***	1.061	109	1.708	1.599	1.535	-173	14	
15	170242	Bolvir	1.145	11	208	218	245	37	23	
15	170617	Das	1.219	15	134	138	145	11	10	
15	170694	Fontanals de Cerdanya	1.180	29	313	353	376	63	13	
15	170789	Ger	1.424	33	264	251	288	24	9	
14	80930	Gisclareny	1.339	37	21	27	30	9	1	
15	170828	Guils de Cerdanya	1.389	22	239	258	304	65	14	
15	170849	Isòvol	1.049	11	197	200	189	-8	18	
15	170947	Llívia	1.224	13	921	930	924	3	72	
15	170998	Meranges	1.540	37	64	64	70	6	2	
15	251399	Montellà i Martinet	1.158	55	561	562	493	-68	9	
15	251752	Prats i Sansor	1.124	10	106	110	180	74	19	
15	251790	Prullans	1.096	21	184	195	208	24	10	
15	171411	Puigcerdà	1.202	19	5.839	6.016	6.356	517	342	
15	172060	Urús	1.263	18	94	138	141	47	8	
15		Total comarca	..	484	11.736	11.953	12.496	760	26	
		Promig	1.223						36'25	
		Dev. Tip.	133						80'54	
		Coef. Variac.	0,11						2'22	

PALLARS SOBIRÀ										
COMARCA	MUNICIPIO	NOMBRE DE MUNICIPIO	ALT. (m)	SUP. (km ²)	P-81	P-86	P-96	Δ 96/81	DENS.-96 (hab./km ²)	
26	250827	Esport	1.318	97	227	224	272	45	3	
26	250870	Esterri de Cardós	1.212	17	56	64	80	24	5	
26	259031	Guingueta d'Àneu, la	919	108	261	261	270	9	3	
26	251235	Lladorre	1.052	147	183	217	212	29	1	
26	251266	Llavorsí	811	69	295	279	273	-22	4	
26	251832	Rialp	725	63	415	437	527	112	8	
26	252081	Soriguera	1.192	106	260	291	309	49	3	
26	252094	Sort	692	105	1.548	1.543	1.718	170	16	
26	252213	Tírvia	991	9	106	109	116	10	13	
26	259010	Vall de Cardós	898	57	369	324	326	-43	6	
26		Total comarca	..	777	3.720	3.749	4.103	383	5	
		Promig	981						6	
		Desv. Tip.	212,21						5	
		Coef. Variac.	0,2163						1	

VAL D'ARAN										
COMARCA	MUNICIPIO	NOMBRE DE MUNICIPIO	ALT. (m)	SUP. (km ²)	P-81	P-86	P-96	Δ 96/81	DENS.-96 (hab./km ²)	
26	250241	Alt Aneu	1.076	194	322	333	375	53	2	
39	250313	Arres	1.224	12	53	49	64	11	6	
39	250450	Bausen	931	18	79	63	70	-9	4	
39	250576	Bòrdes, es	852	22	167	192	220	53	10	
39	250595	Bossòst	710	28	727	784	822	95	29	
39	250637	Canejan	906	48	137	122	104	-33	2	
26	250864	Esterrri d'Àneu	957	9	566	586	611	45	72	
39	251214	Les	634	23	559	622	673	114	29	
39	250254	Naut Aran (Alt Aran)	1.267	249	1.129	1.146	1.337	208	5	
5	250432	Vall de Boi, la* (Barruera)	1.130	220	583	550	757	174	3	
39	252430	Vielha e Mijaran	974	206	2.874	2.969	3.692	818	18	
5	252458	Vilaller*	981	59	1.005	628	618	-387	11	
39	252477	Vilamòs	1.255	15	83	87	148	65	10	
39		Total comarca	..	1.101	8.284	8.131	9.491	1.207	9	
		Promig	992,08						15	
		Desv. Tip.	196,81						19	
		Coef. Variac.	0,1984						1	

NOTA:

1. Los municipios sombreados son aquellos que se incorporan a la nueva comarca, con la señalización expresa del número de comarca de procedencia.
2. Los municipios capital de cada comarca se han señalado en letra negra.
3. Los municipios señalados con asterisco (*) han pasado a formar parte de las 3 nuevas comarcas creadas con posterioridad por la *Generalitat de Catalunya* hasta completar las 41 comarcas actuales.
4. A los municipios señalados con triple asterisco (***) se les han segregado otros municipios en años posteriores al 1996, a saber:
 - A Bellver de Cerdanya se le segregó el municipio de Riu de Cerdanya en el año 1997, tal como se explica detalladamente en la nota correspondiente del Anexo nº: 10.

4. RELACIÓN R_j/R_i Y FUERZA DE ATRACCIÓN ECONÓMICA ENTRE LAS COMARCAS DE CATALUÑA

	Comarca j	R_j/R_i	F
1	Barcelonès	31,12988	457,58607
2	Segrià	16,01939	0,56518
3	Baix Camp	12,47519	14,34391
4	Gironès	6,50533	1,33448
5	Baix Ebre	4,68275	0,58407
6	Tarragonès	4,45196	14,64099
7	Maresme	4,12507	26,51473
8	Bages	3,07748	1,27678
9	Anoia	2,75375	0,46959
10	Vallès Occidental	2,74699	158,35288
11	Alt Empordà	2,13561	0,33465
12	Alt Urgell	2,11919	0,01306
13	Osona	2,08576	0,30102
14	Vall d'Aran	2,00635	0,00096
15	Berguedà	1,76167	0,07208
16	Garraf	1,71666	1,80697
17	Vallès Oriental	1,61922	26,68769
18	l'Urgell	1,60548	0,19752
19	Garrotxa	1,56761	0,27500
20	Pallars Jussà	1,49664	0,00502
21	La Noguera	1,36016	0,24616
22	Alt Penedès	1,09493	1,64771
23	Alt Camp	1,02910	1,70795
24	Ribera d'Ebre	0,96859	0,04592
25	Les Garrigues	0,93744	0,12085
26	Pla d'Urgell	0,86427	0,36465
27	Alta Ribagorça	0,78131	0,00208
28	Conca de Barberà	0,76526	0,21370
29	Segarra	0,74539	0,17765
30	Cerdanya	0,68756	0,01201
31	Ripollès	0,67492	0,08784
32	Baix Penedès	0,56115	0,89547
33	Baix Llobregat	0,55551	263,72896
34	Montsià	0,52719	0,54589
35	Solsonès	0,49158	0,04017
36	Pallars Sobirà	0,43114	0,00314
37	Baix Empordà	0,41417	0,31211
38	Pla de l'Estany	0,37727	0,70007
39	La Selva	0,33072	0,33511
40	Priorat	0,32038	0,03755
41	Terra Alta	0,28542	0,01247
	X	2,93379	23,81951
	σ	5,47443	84,05392
	CV	1,86599	3,52878

5. ATRACCIÓN ENTRE COMARCAS (DATOS DE 1986)

A continuación, puede verse un conjunto de cuadros referidos a diez comarcas escogidas al azar, con datos referidos al año 1986, en los que puede comprobarse que la evolución temporal de las magnitudes estudiadas (α , λ y θ) no resulta significativa si la comparamos con la correspondiente a la del año 1995.

Comarca j	Comarca i	r_{ij} (km ²)	A_i (km ²)	R_i (PTA.10 ⁶)	α_{ij}	a_{ij}	$\lambda_{ij}=\lambda_{ji}$	$\theta_{ij}=\theta_{ji}$	$a=\theta/2$
Alt Camp	Conca de Barberà	12,00	637,95	11.705,90	13,76	10,02	11,74	23,78	11,89
$A_j=548,25$	Baix Camp	17,50	674,16	93.405,60	3,06	9,42	5,37	12,48	6,24
$R_j=23.633,3$	Tarragonès	18,00	345,02	108.623,40	5,38	9,36	7,10	14,74	7,37
	Alt Penedès	38,00	515,00	50.493,10	1,04	1,63	1,30	2,67	1,34
	Anoia	46,00	893,38	59.500,50	0,39	1,17	0,68	1,56	0,78
	Baix Penedès	24,50	264,06	28.260,60	5,94	3,23	4,38	9,17	4,58

Comarca j	Comarca i	r_{ij} (km ²)	A_i (km ²)	R_i (PTA.10 ⁶)	α_{ij}	a_{ij}	$\lambda_{ij}=\lambda_{ji}$	$\theta_{ij}=\theta_{ji}$	$a=\theta/2$
Alt Penedès	Alt Camp	38,00	548,25	23.633,30	1,63	1,04	1,30	2,67	1,34
$A_j=515,00$	Baix Penedès	20,00	264,06	28.260,60	11,49	4,00	6,78	15,49	7,74
$R_j=50.493,10$	Garraf	13,00	261,49	51.490,90	22,48	11,56	16,12	34,05	17,02
	Baix Llobregat	27,00	474,05	344.095,10	1,53	5,05	2,78	6,58	3,29
	Anoia	27,00	893,38	59.500,50	1,45	2,81	2,02	4,27	2,13

Comarca j	Comarca i	r_{ij} (km ²)	A_i (km ²)	R_i (PTA.10 ⁶)	α_{ij}	a_{ij}	$\lambda_{ij}=\lambda_{ji}$	$\theta_{ij}=\theta_{ji}$	$a=\theta/2$
Baix Llobregat	Anoia	39,00	893,38	59.500,50	1,32	0,77	1,01	2,09	1,05
$A_j=474,05$	Alt Penedès	27,00	515,00	50.493,10	5,05	1,53	2,78	6,58	3,29
$R_j=344.095,10$	Garraf	32,00	261,49	51.490,90	7,03	1,09	2,77	8,13	4,06
	Barcelonès	8,00	155,52	1.921.583,00	56,63	58,48	57,55	115,11	57,55
	V.Occidental	17,50	618,59	428.704,40	4,91	7,41	6,03	12,32	6,16
	Bages	41,00	1.295,17	113.406,60	0,66	0,87	0,76	1,53	0,77

Comarca j	Comarca i	r_{ij} (km ²)	A_i (km ²)	R_i (PTA.10 ⁶)	α_{ij}	a_{ij}	$\lambda_{ij}=\lambda_{ji}$	$\theta_{ij}=\theta_{ji}$	$a=\theta/2$
Baix Penedès	Barcelonès	57,00	155,52	1.921.583,00	0,48	4,76	1,52	5,24	2,62
$A_j = 264'06$	Alt Camp	24,50	548,25	23.633,30	3,23	5,94	4,38	9,17	4,58
$R_j= 28.260'60$	Tarragonès	27,00	345,02	108.623,40	2,54	8,14	4,54	10,68	5,34
	Garraf	16,00	261,49	51.490,90	12,23	18,07	14,87	30,30	15,15
	Alt Penedès	20,00	515,00	50.493,10	4,00	11,49	6,78	15,49	7,74

Comarca j	Comarca i	r_{ij} (km ²)	A_i (km ²)	R_i (PTA.10 ⁶)	α_{ij}	a_{ij}	$\lambda_{ij}=\lambda_{ji}$	$\theta_{ij}=\theta_{ji}$	$a=\theta/2$
Baix Camp	Priorat	24,00	517,31	5.630,20	8,56	1,01	2,94	9,57	4,78
$A_j = 674'16$	Ribera d'Ebre	39,00	825,29	14.369,50	1,49	0,52	0,88	2,01	1,00
$R_j = 93.405'60$	Baix Ebre	62,00	1.036,64	43.293,20	0,32	0,30	0,31	0,62	0,31
	Tarragonès	11,50	345,02	108.623,40	20,84	11,79	15,68	32,64	16,32
	Alt Camp	17,50	548,25	23.633,30	9,42	3,06	5,37	12,48	6,24
	Conca de Barberà	25,00	637,95	11.705,90	5,01	1,19	2,44	6,20	3,10

Comarca j	Comarca i	r_{ij} (km ²)	A_i (km ²)	R_i (PTA.10 ⁶)	α_{ij}	a_{ij}	$\lambda_{ij}=\lambda_{ji}$	$\theta_{ij}=\theta_{ji}$	$a=\theta/2$
Tarragonès	Priorat	37,00	517,31	5.630,20	3,79	0,79	1,73	4,58	2,29
$A_j = 345'02$	Baix Camp	11,50	674,16	93.405,60	11,79	20,84	15,68	32,64	16,32
$R_j = 108.623'40$	Baix Penedès	27,00	264,06	28.260,60	8,14	2,54	4,54	10,68	5,34
	Alt Camp	18,00	548,25	23.633,30	9,36	5,38	7,10	14,74	7,37
	Ribera d'Ebre	50,00	825,29	14.369,50	0,95	0,59	0,75	1,54	0,77

Comarca j	Comarca i	r_{ij} (km ²)	A_i (km ²)	R_i (PTA.10 ⁶)	α_{ij}	a_{ij}	$\lambda_{ij}=\lambda_{ji}$	$\theta_{ij}=\theta_{ji}$	$a=\theta/2$
Terra Alta	Baix Ebre	28,00	1.036,64	43.293,20	0,68	3,10	1,46	3,78	1,89
$A_j = 740'04$	Ribera d'Ebre	18,00	825,29	14.369,50	3,01	5,19	3,95	8,20	4,10
$R_j = 7.455'50$									

Comarca j	Comarca i	r_{ij} (km ²)	A_i (km ²)	R_i (PTA.10 ⁶)	α_{ij}	a_{ij}	$\lambda_{ij}=\lambda_{ji}$	$\theta_{ij}=\theta_{ji}$	$a=\theta/2$
Baix Ebre	Priorat	46,00	517,31	5.630,20	1,80	0,23	0,65	2,03	1,02
$A_j = 1.036'64$	Terra Alta	28,00	740,04	7.455,50	3,10	0,68	1,46	3,78	1,89
$R_j = 43.293'20$	Montsià	12,00	659,95	33.899,30	11,42	6,17	8,40	17,59	8,80
	Baix Camp	62,00	674,16	93.405,60	0,30	0,32	0,31	0,62	0,31
	Ribera d'Ebre	33,00	825,29	14.369,50	1,61	0,61	0,99	2,22	1,11

Comarca j	Comarca i	r_{ij} (km ²)	A_i (km ²)	R_i (PTA.10 ⁶)	α_{ij}	a_{ij}	$\lambda_{ij}=\lambda_{ji}$	$\theta_{ij}=\theta_{ji}$	$a=\theta/2$
Montsià	Baix Ebre	12,00	1.036,64	43.293,20	6,17	11,42	8,40	17,59	8,80
$A_j = 659'95$									
$R_j = 33.899'30$									

Comarca j	Comarca i	r_{ij} (km ²)	A_i (km ²)	R_i (PTA.10 ⁶)	α_{ij}	a_{ij}	$\lambda_{ij}=\lambda_{ji}$	$\theta_{ij}=\theta_{ji}$	$a=\theta/2$
Garraf	Alt Penedès	13,00	515,00	50.493,10	11,56	22,48	16,12	34,05	17,02
$A_j = 261'49$	Baix Penedès	16,00	264,06	28.260,60	18,07	12,23	14,87	30,30	15,15
$R_j = 51.490'90$	Baix Llobregat	32,00	474,05	344.095,10	1,09	7,03	2,77	8,13	4,06

6. ATRACCIÓN ENTRE COMARCAS (DATOS DE 1995)

Comarca j	Comarca i	r_{ij} (km ²)	A_i (km ²)	R_i (10 ⁶) PTA	α_{ij}	α_{ji}	$\lambda_{ij}=\lambda_{ji}$	$\theta_{ij}=\theta_{ji}$	$\alpha=\theta/2$
Alt Camp $A_i = 544,7$ $R_i = 47.400$	Conca de Barberà	12,0	648,9	24.400	13,353	10,218	11,681	23,571	11,785
	Baix Camp	17,5	695,3	195.700	2,927	9,617	5,306	12,544	6,272
	Tarragonès	18,0	317,1	249.700	5,594	9,859	7,426	15,453	7,727
	Alt Penedès	38,0	592,4	109.800	0,884	1,682	1,219	2,566	1,283
	Anoia	46,0	866,6	114.600	0,406	1,164	0,688	1,571	0,785
	Baix Penedès	24,5	295,5	66.600	5,034	3,426	4,153	8,459	4,230

Comarca j	Comarca i	r_{ij} (km ²)	A_i (km ²)	R_i (10 ⁶) PTA	α_{ij}	α_{ji}	$\lambda_{ij}=\lambda_{ji}$	$\theta_{ij}=\theta_{ji}$	$\alpha=\theta/2$
Alt Empordà $A_i = 1.342,4$ $R_i = 145.400$	Garrotxa	40,0	734,2	66.700	1,104	0,359	0,630	1,463	0,731
	Gironès	32,0	575,5	207.800	1,506	0,819	1,111	2,326	1,163
	Baix Empordà	35,0	700,5	142.400	1,173	0,604	0,842	1,777	0,889
	Pla de l'Estany	23,0	262,7	36.300	11,428	0,887	3,183	12,315	6,157

Comarca j	Comarca i	r_{ij} (km ²)	A_i (km ²)	R_i (10 ⁶) PTA	α_{ij}	α_{ji}	$\lambda_{ij}=\lambda_{ji}$	$\theta_{ij}=\theta_{ji}$	$\alpha=\theta/2$
Alt Penedès $A_i = 592,4$ $R_i = 109.800$	Alt Camp	38,0	544,7	47.400	1,682	0,884	1,219	2,566	1,283
	Baix Penedès	20,0	295,5	66.600	9,994	3,572	5,975	13,567	6,783
	Garraf	13,0	184,1	133.100	30,144	10,650	17,918	40,794	20,397
	Baix Llobregat	27,0	486,5	873.800	1,412	4,623	2,555	6,035	3,018
	Anoia	27,0	866,6	114.600	1,560	2,349	1,915	3,909	1,955

Comarca j	Comarca i	r_{ij} (km ²)	A_i (km ²)	R_i (10 ⁶) PTA	α_{ij}	α_{ji}	$\lambda_{ij}=\lambda_{ji}$	$\theta_{ij}=\theta_{ji}$	$\alpha=\theta/2$
Alt Urgell $A_i = 1.446,9$ $R_i = 28.600$	Ripollès	65,0	958,7	37.300	0,226	0,179	0,201	0,405	0,202
	Pallars Sobirà	29,0	1.355,2	8.800	1,300	0,555	0,849	1,854	0,927
	Pallars Jussà	52,0	1.290,0	18.600	0,331	0,221	0,271	0,552	0,276
	La Noguera	83,0	1.733,0	50.900	0,069	0,122	0,092	0,191	0,095
	Solsonès	41,0	998,6	16.100	0,721	0,339	0,495	1,061	0,530
	Berguedà	44,0	1.182,5	49.300	0,364	0,428	0,395	0,792	0,396
	Cerdanya	39,0	546,4	23.100	1,292	0,423	0,739	1,715	0,858

Comarca j	Comarca i	r_{ij} (km ²)	A_i (km ²)	R_i (10 ⁶) PTA	α_{ij}	α_{ji}	$\lambda_{ij}=\lambda_{ji}$	$\theta_{ij}=\theta_{ji}$	$\alpha=\theta/2$
Alta Ribagorça $A_i = 426,8$ $R_i = 5.900$	Vall d'Aran	33,0	620,5	12.300	1,158	2,749	1,784	3,907	1,953
	Pallars Sobirà	32,5	1.355,2	8.800	0,611	2,534	1,245	3,146	1,573
	Pallars Jussà	31,0	1.290,0	18.600	0,550	3,575	1,402	4,125	2,063

Comarca j	Comarca i	r_{ij} (km ²)	A_i (km ²)	R_i (10 ⁶) PTA	α_{ij}	α_{ji}	$\lambda_{ij}=\lambda_{ji}$	$\theta_{ij}=\theta_{ji}$	$\alpha=\theta/2$
Anoia	Solsonès	47,0	998,6	16.100	0,872	0,272	0,487	1,144	0,572
$A_i = 866,6$	Segarra	30,0	721,2	26.300	2,516	0,785	1,405	3,301	1,651
$R_i = 114.600$	Conca de Barberà	44,0	648,9	24.400	1,333	0,356	0,689	1,689	0,844
	Alt Camp	46,0	544,7	47.400	1,164	0,406	0,688	1,571	0,785
	Alt Penedès	27,0	592,4	109.800	2,349	1,560	1,915	3,909	1,955
	Baix Llobregat	39,0	486,5	873.800	0,687	1,493	1,013	2,180	1,090
	Bages	25,0	1.295,2	207.800	1,013	2,251	1,510	3,264	1,632

Comarca j	Comarca i	r_{ij} (km ²)	A_i (km ²)	R_i (10 ⁶) PTA	α_{ij}	α_{ji}	$\lambda_{ij}=\lambda_{ji}$	$\theta_{ij}=\theta_{ji}$	$\alpha=\theta/2$
Bages	La Selva	35,0	995,5	150.000	0,914	0,565	0,719	1,480	0,740
$A_i = 1.295,2$	Solsonès	37,0	998,6	16.100	1,716	0,240	0,642	1,956	0,978
$R_i = 207.800$	Anoia	25,0	866,6	114.600	2,251	1,013	1,510	3,264	1,632
	Baix Llobregat	41,0	486,5	873.800	0,758	0,741	0,749	1,499	0,749
	Vallès Occidental	32,0	580,7	970.700	1,006	1,260	1,126	2,266	1,133
	Vallès Oriental	40,0	851,9	419.800	0,580	0,610	0,595	1,190	0,595
	Osona	45,0	1.263,8	185.300	0,406	0,367	0,386	0,773	0,386
	Ripollès	61,0	958,7	37.300	0,497	0,117	0,241	0,614	0,307
	Berguedà	40,0	1.182,5	49.300	0,854	0,299	0,505	1,153	0,576
	Segarra	47,0	721,2	26.300	1,250	0,175	0,468	1,426	0,713

Comarca j	Comarca i	r_{ij} (km ²)	A_i (km ²)	R_i (10 ⁶) PTA	α_{ij}	α_{ji}	$\lambda_{ij}=\lambda_{ji}$	$\theta_{ij}=\theta_{ji}$	$\alpha=\theta/2$
Baix Camp	Priorat	24,0	496,2	10.300	9,336	0,936	2,956	10,272	5,136
$A_i = 695,3$	Ribera d'Ebre	39,0	825,3	32.700	1,446	0,521	0,868	1,967	0,984
$R_i = 195.700$	Baix Ebre	62,0	987,9	90.200	0,341	0,289	0,314	0,630	0,315
	Tarragonès	11,5	317,1	249.700	21,985	11,795	16,103	33,781	16,890
	Alt Camp	17,5	544,7	47.400	9,617	2,927	5,306	12,544	6,272
	Conca de Barberà	25,0	648,9	24.400	4,936	1,150	2,382	6,085	3,043

Comarca j	Comarca i	r_{ij} (km ²)	A_i (km ²)	R_i (10 ⁶) PTA	α_{ij}	α_{ji}	$\lambda_{ij}=\lambda_{ji}$	$\theta_{ij}=\theta_{ji}$	$\alpha=\theta/2$
Baix Ebre	Priorat	46,0	496,2	10.300	1,963	0,232	0,675	2,195	1,098
$A_i = 987,90$	Terra Alta	28,0	740,0	14.700	3,155	0,705	1,492	3,861	1,930
$R_i = 90.200$	Montsià	12,0	708,7	75.000	10,421	6,610	8,299	17,031	8,515
	Baix Camp	62,0	695,3	195.700	0,289	0,341	0,314	0,630	0,315
	Ribera d'Ebre	33,0	825,3	32.700	1,560	0,663	1,017	2,223	1,112

Comarca j	Comarca i	r_{ij} (km ²)	A_i (km ²)	R_i (10 ⁶) PTA	α_{ij}	α_{ji}	$\lambda_{ij}=\lambda_{ji}$	$\theta_{ij}=\theta_{ji}$	$\alpha=\theta/2$
Baix Empordà	Alt Empordà	35,0	1.342,4	145.400	0,604	1,173	0,842	1,777	0,889
$A_i = 700,5$	Gironès	17,0	575,5	207.800	5,301	5,603	5,450	10,904	5,452
$R_i = 142.400$	La Selva	34,0	995,5	150.000	0,854	1,256	1,036	2,111	1,055

Comarca j	Comarca i	r_{ij} (km ²)	A_i (km ²)	R_i (10 ⁶) PTA	α_{ij}	α_{ji}	$\lambda_{ij}=\lambda_{ji}$	$\theta_{ij}=\theta_{ji}$	$\alpha = \theta/2$
Baix Llobregat $A_i = 486,5$ $R_i = 873.800$	Anoia	39,0	866,6	114.600	1,493	0,687	1,013	2,180	1,090
	Alt Penedès	27,0	592,4	109.800	4,623	1,412	2,555	6,035	3,018
	Garraf	32,0	184,1	133.100	9,932	1,072	3,263	11,005	5,502
	Barcelonès	8,0	143,1	3.507.700	68,703	51,044	59,219	119,747	59,873
	V.Occidental	17,5	580,7	970.700	5,429	6,951	6,143	12,381	6,190
	Bages	41,0	1.295,2	207.800	0,741	0,758	0,749	1,499	0,749

Comarca j	Comarca i	r_{ij} (km ²)	A_i (km ²)	R_i (10 ⁶) PTA	α_{ij}	α_{ji}	$\lambda_{ij}=\lambda_{ji}$	$\theta_{ij}=\theta_{ji}$	$\alpha = \theta/2$
Baix Penedès $A_i = 295,5$ $R_i = 66.600$	Barcelonès	57,0	143,1	3.507.700	0,574	3,904	1,497	4,478	2,239
	Alt Camp	24,5	544,7	47.400	3,426	5,034	4,153	8,459	4,230
	Tarragonès	27,0	317,1	249.700	2,785	7,212	4,481	9,996	4,998
	Garraf	16,0	184,1	133.100	16,845	16,651	16,748	33,496	16,748
	Alt Penedès	20,0	592,4	109.800	3,572	9,994	5,975	13,567	6,783

Comarca j	Comarca i	r_{ij} (km ²)	A_i (km ²)	R_i (10 ⁶) PTA	α_{ij}	α_{ji}	$\lambda_{ij}=\lambda_{ji}$	$\theta_{ij}=\theta_{ji}$	$\alpha = \theta/2$
Barcelonès $A_i = 143,1$ $R_i = 3.507.700$	Maresme	25,0	396,9	499.300	7,721	5,838	6,714	13,559	6,779
	Vallès Oriental	22,0	851,9	419.800	4,921	7,115	5,918	12,037	6,018
	Vallès Occidental	16,5	580,7	970.700	9,706	16,727	12,742	26,433	13,217
	Baix Llobregat	8,0	486,5	873.800	51,044	68,703	59,219	119,747	59,873
	Baix Penedès	57,0	295,5	66.600	3,904	0,574	1,497	4,478	2,239

Comarca j	Comarca i	r_{ij} (km ²)	A_i (km ²)	R_i (10 ⁶) PTA	α_{ij}	α_{ji}	$\lambda_{ij}=\lambda_{ji}$	$\theta_{ij}=\theta_{ji}$	$\alpha = \theta/2$
Berguedà $A_i = 1.182,5$ $R_i = 49.300$	Cerdanya	38,0	546,4	23.100	1,632	0,455	0,862	2,087	1,043
	Alt Urgell	44,0	1.446,9	28.600	0,428	0,364	0,395	0,792	0,396
	Solsonès	25,0	998,6	16.100	2,327	0,932	1,472	3,258	1,629
	Bages	40,0	1.295,2	207.800	0,299	0,854	0,505	1,153	0,576
	Osona	38,0	1.263,8	185.300	0,352	0,911	0,566	1,263	0,631
	Ripollès	32,0	958,7	37.300	1,118	0,753	0,917	1,870	0,935

Comarca j	Comarca i	r_{ij} (km ²)	A_i (km ²)	R_i (10 ⁶) PTA	α_{ij}	α_{ji}	$\lambda_{ij}=\lambda_{ji}$	$\theta_{ij}=\theta_{ji}$	$\alpha = \theta/2$
Cerdanya $A_i = 546,4$ $R_i = 23.100$	Alt Urgell	39,0	1.446,9	28.600	0,423	1,292	0,739	1,715	0,858
	Berguedà	38,0	1.182,5	49.300	0,455	1,632	0,862	2,087	1,043
	Ripollès	33,0	958,7	37.300	0,816	1,972	1,269	2,788	1,394

Comarca j	Comarca i	r_{ij} (km ²)	A_i (km ²)	R_i (10 ⁶) PTA	α_{ij}	α_{ji}	$\lambda_{ij}=\lambda_{ji}$	$\theta_{ij}=\theta_{ji}$	$\alpha = \theta/2$
Conca de Barberà $A_i = 648,9$ $R_i = 24.400$	l'Urgell	31,0	586,2	43.000	1,470	1,937	1,687	3,407	1,703
	Les Garrigues	30,0	799,7	25.800	1,364	1,744	1,542	3,108	1,554
	Priorat	38,0	496,2	10.300	1,860	0,801	1,220	2,661	1,331
	Baix Camp	25,0	695,3	195.700	1,150	4,936	2,382	6,085	3,043
	Alt Camp	12,0	544,7	47.400	10,218	13,353	11,681	23,571	11,785
	Anoia	44,0	866,6	114.600	0,356	1,333	0,689	1,689	0,844
	Segarra	34,0	721,2	26.300	1,170	1,367	1,265	2,537	1,268

Comarca j	Comarca i	r_{ij} (km ²)	A_i (km ²)	R_i (10 ⁶) PTA	α_{ij}	α_{ji}	$\lambda_{ij}=\lambda_{ji}$	$\theta_{ij}=\theta_{ji}$	$\alpha=\theta/2$
Garraf	Alt Penedès	13,0	592,4	109.800	10,650	30,144	17,918	40,794	20,397
$A_i = 184,1$	Baix Penedès	16,0	295,5	66.600	16,651	16,845	16,748	33,496	16,748
$R_i = 133.100$	Baix Llobregat	32,0	486,5	873.800	1,072	9,932	3,263	11,005	5,502

Comarca j	Comarca i	r_{ij} (km ²)	A_i (km ²)	R_i (10 ⁶) PTA	α_{ij}	α_{ji}	$\lambda_{ij}=\lambda_{ji}$	$\theta_{ij}=\theta_{ji}$	$\alpha=\theta/2$
Garrotxa	Ripollès	24,0	958,7	37.300	2,198	1,948	2,069	4,146	2,073
$A_i = 734,2$	Osona	30,0	1.263,8	185.300	0,625	2,127	1,153	2,753	1,376
$R_i = 66.700$	La Selva	39,0	995,5	150.000	0,504	1,173	0,769	1,677	0,839
	Gironès	35,0	575,5	207.800	0,971	1,624	1,256	2,595	1,298
	Alt Empordà	40,0	1.342,4	145.400	0,359	1,104	0,630	1,463	0,731
	Pla de l'Estany	25,0	262,7	36.300	7,460	1,779	3,643	9,239	4,620

Comarca j	Comarca i	r_{ij} (km ²)	A_i (km ²)	R_i (10 ⁶) PTA	α_{ij}	α_{ji}	$\lambda_{ij}=\lambda_{ji}$	$\theta_{ij}=\theta_{ji}$	$\alpha=\theta/2$
Gironès	Ripollès	59,0	958,7	37.300	0,531	0,282	0,387	0,813	0,406
$A_i = 575,5$	Garrotxa	35,0	734,2	66.700	1,624	0,971	1,256	2,595	1,298
$R_i = 207.800$	La Selva	18,0	995,5	150.000	3,456	4,811	4,078	8,267	4,134
	Baix Empordà	17,0	700,5	142.400	5,603	5,301	5,450	10,904	5,452
	Alt Empordà	40,0	1.342,4	145.400	0,524	0,964	0,711	1,489	0,744
	Osona	47,5	1.263,8	185.300	0,364	0,741	0,520	1,106	0,553
	Pla de l'Estany	17,0	262,7	36.300	23,563	3,361	8,899	26,924	13,462

Comarca j	Comarca i	r_{ij} (km ²)	A_i (km ²)	R_i (10 ⁶) PTA	α_{ij}	α_{ji}	$\lambda_{ij}=\lambda_{ji}$	$\theta_{ij}=\theta_{ji}$	$\alpha=\theta/2$
La Noguera	Pallars Jussà	40,0	1.290,0	18.600	0,678	0,258	0,418	0,936	0,468
$A_i = 1.733,0$	Alt Urgell	83,0	1.446,9	28.600	0,122	0,069	0,092	0,191	0,095
$R_i = 50.900$	Solsonès	67,0	998,6	16.100	0,327	0,088	0,169	0,415	0,207
	Segarra	43,0	721,2	26.300	0,935	0,250	0,484	1,185	0,592
	l'Urgell	32,0	586,2	43.000	1,762	0,533	0,969	2,295	1,147
	Segrià	25,0	1.393,7	244.800	0,680	1,558	1,030	2,239	1,119
	Pla d'Urgell	20,0	304,5	44.600	8,580	1,380	3,441	9,960	4,980

Comarca j	Comarca i	r_{ij} (km ²)	A_i (km ²)	R_i (10 ⁶) PTA	α_{ij}	α_{ji}	$\lambda_{ij}=\lambda_{ji}$	$\theta_{ij}=\theta_{ji}$	$\alpha=\theta/2$
La Selva	Osona	35,0	1.263,8	185.300	0,602	0,880	0,728	1,482	0,741
$A_i = 995,5$	Gironès	18,0	575,5	207.800	4,811	3,456	4,078	8,267	4,134
$R_i = 150.000$	Bages	35,0	1.295,2	207.800	0,565	0,914	0,719	1,480	0,740
	Vallès Oriental	40,0	851,9	419.800	0,521	0,885	0,679	1,405	0,703
	Maresme	40,0	396,9	499.300	1,055	0,937	0,994	1,992	0,996
	Garrotxa	39,0	734,2	66.700	1,173	0,504	0,769	1,677	0,839
	Baix Empordà	34,0	700,5	142.400	1,256	0,854	1,036	2,111	1,055

Comarca j	Comarca i	r_{ij} (km ²)	A_i (km ²)	R_i (10 ⁶) PTA	α_{ij}	α_{ji}	$\lambda_{ij}=\lambda_{ji}$	$\theta_{ij}=\theta_{ji}$	$\alpha = \theta/2$
Les Garrigues $A_i = 799,7$ $R_i = 25.800$	Segrià	22,5	1.393,7	244.800	0,669	5,229	1,871	5,899	2,949
	Ribera d'Ebre	51,0	825,3	32.700	0,430	0,520	0,473	0,951	0,475
	Priorat	42,0	496,2	10.300	1,552	0,522	0,900	2,074	1,037
	Conca de Barberà	30,0	648,9	24.400	1,744	1,364	1,542	3,108	1,554
	l'Urgell	27,0	586,2	43.000	1,974	2,034	2,003	4,007	2,004
	Pla d'Urgell	12,0	304,5	44.600	19,003	10,422	14,073	29,424	14,712

Comarca j	Comarca i	r_{ij} (km ²)	A_i (km ²)	R_i (10 ⁶) PTA	α_{ij}	α_{ji}	$\lambda_{ij}=\lambda_{ji}$	$\theta_{ij}=\theta_{ji}$	$\alpha = \theta/2$
l'Urgell $A_i = 586,2$ $R_i = 43.000$	La Noguera	32,0	1.733,0	50.900	0,533	1,762	0,969	2,295	1,147
	Segrià	43,0	1.393,7	244.800	0,217	1,647	0,598	1,865	0,932
	Les Garrigues	27,0	799,7	25.800	2,034	1,974	2,003	4,007	2,004
	Conca de Barberà	31,0	648,9	24.400	1,937	1,470	1,687	3,407	1,703
	Segarra	10,5	721,2	26.300	14,816	13,134	13,950	27,950	13,975
	Pla d'Urgell	21,5	304,5	44.600	7,019	3,736	5,120	10,754	5,377

Comarca j	Comarca i	r_{ij} (km ²)	A_i (km ²)	R_i (10 ⁶) PTA	α_{ij}	α_{ji}	$\lambda_{ij}=\lambda_{ji}$	$\theta_{ij}=\theta_{ji}$	$\alpha = \theta/2$
Maresme $A_i = 396,9$ $R_i = 499.300$	Vallès Oriental	15,0	851,9	419.800	5,528	10,569	4,231	16,096	8,048
	Barcelonès	25,0	143,1	3.507.700	5,838	7,721	3,716	13,559	6,779
	La Selva	40,0	995,5	150.000	0,937	1,055	0,550	1,992	0,996

Comarca j	Comarca i	r_{ij} (km ²)	A_i (km ²)	R_i (10 ⁶) PTA	α_{ij}	α_{ji}	$\lambda_{ij}=\lambda_{ji}$	$\theta_{ij}=\theta_{ji}$	$\alpha = \theta/2$
Montsià $A_i = 708,7$ $R_i = 75.000$	Baix Ebre	12,0	987,9	90.200	6,610	10,421	8,299	17,031	8,515

Comarca j	Comarca i	r_{ij} (km ²)	A_i (km ²)	R_i (10 ⁶) PTA	α_{ij}	α_{ji}	$\lambda_{ij}=\lambda_{ji}$	$\theta_{ij}=\theta_{ji}$	$\alpha = \theta/2$
Osona $A_i = 1.263,8$ $R_i = 185.300$	Berguedà	38,0	1.182,5	49.300	0,911	0,352	0,566	1,263	0,631
	Bages	45,0	1.295,2	207.800	0,367	0,406	0,386	0,773	0,386
	Vallès Oriental	33,0	851,9	419.800	0,821	0,954	0,885	1,775	0,888
	La Selva	35,0	995,5	150.000	0,880	0,602	0,728	1,482	0,741
	Garrotxa	30,0	734,2	66.700	2,127	0,625	1,153	2,753	1,376
	Ripollès	28,5	958,7	37.300	2,191	0,571	1,118	2,762	1,381
	Gironès	47,5	575,5	207.800	0,741	0,364	0,520	1,106	0,553

Comarca j	Comarca i	r_{ij} (km ²)	A_i (km ²)	R_i (10 ⁶) PTA	α_{ij}	α_{ji}	$\lambda_{ij}=\lambda_{ji}$	$\theta_{ij}=\theta_{ji}$	$\alpha = \theta/2$
Pallars Jussà $A_i = 1.290,0$ $R_i = 18.600$	Vall d'Aran	63,0	620,5	12.300	0,466	0,170	0,282	0,636	0,318
	Pallars Sobirà	35,0	1.355,2	8.800	0,773	0,493	0,617	1,266	0,633
	Alt Urgell	52,0	1.446,9	28.600	0,221	0,331	0,271	0,552	0,276
	La Noguera	40,0	1.733,0	50.900	0,258	0,678	0,418	0,936	0,468
	Segrià	65,0	1.393,7	244.800	0,072	0,433	0,177	0,505	0,253
	Alta Ribagorça	31,0	426,8	5.900	3,575	0,550	1,402	4,125	2,063

Comarca j	Comarca i	r_{ij} (km ²)	A_i (km ²)	R_i (10 ⁶) PTA	α_{ij}	α_{ji}	$\lambda_{ij}=\lambda_{ji}$	$\theta_{ij}=\theta_{ji}$	$\alpha=\theta/2$
Pallars Sobirà	Vall d'Aran	42,0	620,5	12.300	0,817	0,468	0,618	1,285	0,642
$A_j = 1.355,2$	Pallars Jussà	35,0	1.290,0	18.600	0,493	0,773	0,617	1,266	0,633
$R_j = 8.800$	Alt Urgell	29,0	1.446,9	28.600	0,555	1,300	0,849	1,854	0,927
	Alta Ribagorça	32,5	426,8	5.900	2,534	0,611	1,245	3,146	1,573

Comarca j	Comarca i	r_{ij} (km ²)	A_i (km ²)	R_i (10 ⁶) PTA	α_{ij}	α_{ji}	$\lambda_{ij}=\lambda_{ji}$	$\theta_{ij}=\theta_{ji}$	$\alpha=\theta/2$
Pla de l'Estany	Alt Empordà	23,0	1.342,4	145.400	0,887	11,428	3,183	12,315	6,157
$A_j = 262,7$	Gironès	17,0	575,5	207.800	3,361	23,563	8,899	26,924	13,462
$R_j = 36.300$	Garrotxa	25,0	734,2	66.700	1,779	7,460	3,643	9,239	4,620

Comarca j	Comarca i	r_{ij} (km ²)	A_i (km ²)	R_i (10 ⁶) PTA	α_{ij}	α_{ji}	$\lambda_{ij}=\lambda_{ji}$	$\theta_{ij}=\theta_{ji}$	$\alpha=\theta/2$
Pla d'Urgell	La Noguera	20,0	1.733,0	50.900	1,380	8,580	3,441	9,960	4,980
$A_j = 304,5$	L'Urgell	21,5	586,2	43.000	3,736	7,019	5,120	10,754	5,377
$R_j = 44.600$	Les Garrigues	12,0	799,7	25.800	10,422	19,003	14,073	29,424	14,712
	Segrià	21,0	1.393,7	244.800	0,922	13,136	3,481	14,058	7,029

Comarca j	Comarca i	r_{ij} (km ²)	A_i (km ²)	R_i (10 ⁶) PTA	α_{ij}	α_{ji}	$\lambda_{ij}=\lambda_{ji}$	$\theta_{ij}=\theta_{ji}$	$\alpha=\theta/2$
Priorat	Tarragonès	37,0	317,1	249.700	0,796	4,261	1,841	5,056	2,528
$A_j = 496,2$	Ribera d'Ebre	15,0	825,3	32.700	3,664	13,164	6,945	16,828	8,414
$R_j = 10.300$	Baix Camp	24,0	695,3	195.700	0,936	9,336	2,956	10,272	5,136
	Baix Ebre	46,0	987,9	90.200	0,232	1,963	0,675	2,195	1,098
	Conca de Barberà	38,0	648,9	24.400	0,801	1,860	1,220	2,661	1,331
	Les Garrigues	42,5	799,7	25.800	0,510	1,515	0,879	2,025	1,013

Comarca j	Comarca i	r_{ij} (km ²)	A_i (km ²)	R_i (10 ⁶) PTA	α_{ij}	α_{ji}	$\lambda_{ij}=\lambda_{ji}$	$\theta_{ij}=\theta_{ji}$	$\alpha=\theta/2$
Ribera d'Ebre	Terra Alta	18,0	740,0	14.700	5,444	2,865	3,949	8,309	4,155
$A_j = 825,3$	Baix Ebre	33,0	987,9	90.200	0,663	1,560	1,017	2,223	1,112
$R_j = 32.700$	Baix Camp	39,0	695,3	195.700	0,521	1,446	0,868	1,967	0,984
	Priorat	15,0	496,2	10.300	13,164	3,664	6,945	16,828	8,414
	Les Garrigues	51,0	799,7	25.800	0,520	0,430	0,473	0,951	0,475
	Segrià	57,0	1.393,7	244.800	0,113	0,730	0,287	0,842	0,421
	Tarragonès	50,0	317,1	249.700	0,641	0,954	0,782	1,595	0,797

Comarca j	Comarca i	r_{ij} (km ²)	A_i (km ²)	R_i (10 ⁶) PTA	α_{ij}	α_{ji}	$\lambda_{ij}=\lambda_{ji}$	$\theta_{ij}=\theta_{ji}$	$\alpha=\theta/2$
Ripollès	Gironès	59,0	575,5	207.800	0,282	0,531	0,387	0,813	0,406
$A_j = 958,7$	Cerdanya	33,0	546,4	23.100	1,972	0,816	1,269	2,788	1,394
$R_j = 37.300$	Alt Urgell	65,0	1.446,9	28.600	0,179	0,226	0,201	0,405	0,202
	Berguedà	32,0	1.182,5	49.300	0,753	1,118	0,917	1,870	0,935
	Osona	28,5	1.263,8	185.300	0,571	2,191	1,118	2,762	1,381
	Garrotxa	24,0	734,2	66.700	1,948	2,198	2,069	4,146	2,073
	Bages	61,0	1.295,2	207.800	0,117	0,497	0,241	0,614	0,307

Comarca j	Comarca i	r_{ij} (km ²)	A_i (km ²)	R_i (10 ⁶) PTA	α_{ij}	α_{ji}	$\lambda_{ij}=\lambda_{ji}$	$\theta_{ij}=\theta_{ji}$	$\alpha = \theta/2$
Segarra $A_i = 721,2$ $R_i = 26.300$	Segrià	55,0	1.393,7	244.800	0,113	0,964	0,330	1,077	0,538
	La Noguera	43,0	1.733,0	50.900	0,250	0,935	0,484	1,185	0,592
	l'Urgell	10,5	586,2	43.000	13,134	14,816	13,950	27,950	13,975
	Conca de Barberà	34,0	648,9	24.400	1,367	1,170	1,265	2,537	1,268
	Anoia	30,0	866,6	114.600	0,785	2,516	1,405	3,301	1,651
	Solsonès	44,0	998,6	16.100	0,609	0,608	0,609	1,217	0,609
Bages	47,0	1.295,2	207.800	0,175	1,250	0,468	1,426	0,713	

Comarca j	Comarca i	r_{ij} (km ²)	A_i (km ²)	R_i (10 ⁶) PTA	α_{ij}	α_{ji}	$\lambda_{ij}=\lambda_{ji}$	$\theta_{ij}=\theta_{ji}$	$\alpha = \theta/2$
Segrià $A_i = 1.393,7$ $R_i = 244.800$	Segarra	55,0	721,2	26.300	0,964	0,113	0,330	1,077	0,538
	Ribera d'Ebre	57,0	825,3	32.700	0,730	0,113	0,287	0,842	0,421
	Les Garrigues	22,5	799,7	25.800	5,229	0,669	1,871	5,899	2,949
	l'Urgell	43,0	586,2	43.000	1,647	0,217	0,598	1,865	0,932
	La Noguera	25,0	1.733,0	50.900	1,558	0,680	1,030	2,239	1,119
	Pallars Jussà	65,0	1.290,0	18.600	0,433	0,072	0,177	0,505	0,253
Pla d'Urgell	21,0	304,5	44.600	13,136	0,922	3,481	14,058	7,029	

Comarca j	Comarca i	r_{ij} (km ²)	A_i (km ²)	R_i (10 ⁶) PTA	α_{ij}	α_{ji}	$\lambda_{ij}=\lambda_{ji}$	$\theta_{ij}=\theta_{ji}$	$\alpha = \theta/2$
Solsonès $A_i = 998,6$ $R_i = 16.100$	Alt Urgell	41,0	1.446,9	28.600	0,339	0,721	0,495	1,061	0,530
	Berguedà	25,0	1.182,5	49.300	0,932	2,327	1,472	3,258	1,629
	Bages	37,0	1.295,2	207.800	0,240	1,716	0,642	1,956	0,978
	Anoia	47,0	866,6	114.600	0,272	0,872	0,487	1,144	0,572
	Segarra	44,0	721,2	26.300	0,608	0,609	0,609	1,217	0,609
	La Noguera	67,0	1.733,0	50.900	0,088	0,327	0,169	0,415	0,207

Comarca j	Comarca i	r_{ij} (km ²)	A_i (km ²)	R_i (10 ⁶) PTA	α_{ij}	α_{ji}	$\lambda_{ij}=\lambda_{ji}$	$\theta_{ij}=\theta_{ji}$	$\alpha = \theta/2$
Tarragonès $A_i = 317,1$ $R_i = 249.700$	Priorat	37,0	496,2	10.300	4,261	0,796	1,841	5,056	2,528
	Baix Camp	11,5	695,3	195.700	11,795	21,985	16,103	33,781	16,890
	Baix Penedès	27,0	295,5	66.600	7,212	2,785	4,481	9,996	4,998
	Alt Camp	18,0	544,7	47.400	9,859	5,594	7,426	15,453	7,727
	Ribera d'Ebre	50,0	825,3	32.700	0,954	0,641	0,782	1,595	0,798

Comarca j	Comarca i	r_{ij} (km ²)	A_i (km ²)	R_i (10 ⁶) PTA	α_{ij}	α_{ji}	$\lambda_{ij}=\lambda_{ji}$	$\theta_{ij}=\theta_{ji}$	$\alpha = \theta/2$
Terra Alta $A_i = 740,04$ $R_i = 14.700$	Baix Ebre	28,0	987,9	90.200	0,705	3,155	1,492	3,861	1,930
	Ribera d'Ebre	18,0	825,3	32.700	2,865	5,444	3,949	8,309	4,155

Comarca j	Comarca i	r_{ij} (km ²)	A_i (km ²)	R_i (10 ⁶) PTA	α_{ij}	α_{ji}	$\lambda_{ij}=\lambda_{ji}$	$\theta_{ij}=\theta_{ji}$	$\alpha = \theta/2$
Vall d'Aran $A_i = 620,5$ $R_i = 12.300$	Pallars Sobirà	42,0	1.355,2	8.800	0,468	0,817	0,618	1,285	0,642
	Pallars Jussà	63,0	1.290,0	18.600	0,170	0,466	0,282	0,636	0,318
	Alta Ribagorça	33,0	426,8	5.900	2,749	1,159	1,784	3,907	1,954

Comarca j	Comarca i	r_{ij} (km ²)	A_i (km ²)	R_i (10 ⁶) PTA	α_{ij}	α_{ji}	$\lambda_{ij}=\lambda_{ji}$	$\theta_{ij}=\theta_{ji}$	$\alpha=\theta/2$
Vallès Occidental	Bages	32,0	1.295,2	207.800	1,260	1,006	1,126	2,266	1,133
$A_i = 580,7$	Baix Llobregat	17,5	486,5	873.800	6,951	5,429	6,143	12,381	6,190
$R_i = 970.700$	Barcelonès	16,5	143,1	3.507.700	16,727	9,706	12,742	26,433	13,217
	Vallès Oriental	19,0	851,9	419.800	4,300	3,607	3,938	7,907	3,954

Comarca j	Comarca i	r_{ij} (km ²)	A_i (km ²)	R_i (10 ⁶) PTA	α_{ij}	α_{ji}	$\lambda_{ij}=\lambda_{ji}$	$\theta_{ij}=\theta_{ji}$	$\alpha=\theta/2$
Vallès Oriental	Bages	40,0	1.295,2	207.800	0,610	0,580	0,595	1,190	0,595
$A_i = 851,9$	Vallès Occidental	19,0	580,7	970.700	3,607	4,300	3,938	7,907	3,954
$R_i = 419.800$	Barcelonès	22,0	143,1	3.507.700	7,115	4,921	5,918	12,037	6,018
	Maresme	15,0	396,9	499.300	10,569	5,528	7,643	16,096	8,048
	La Selva	40,0	995,5	150.000	0,885	0,521	0,679	1,405	0,703
	Osona	33,0	1.263,8	185.300	0,954	0,821	0,885	1,775	0,888

7. COCIENTES DE RENTA, FUERZA DE ATRACCIÓN ECONÓMICA Y DETERMINACIÓN DE PUNTOS FRONTERA ENTRE LAS COMARCAS CATALANAS

ALT CAMP

Comarca j	Comarca i	rij (km)	Ai (km ²)	Ri (10 ⁶ €)	Rj/Ri	Fij = Fji	K	rxj(km)
Alt Camp -1991	Conca de Barberà	12,0	648,90	110,65	1,99	14,09	0,443	5,3
544,70	Baix Camp	17,5	695,30	920,76	0,24	37,82	0,617	10,8
220,11	Tarragonès	18,0	317,10	1.112,25	0,20	41,98	0,632	11,4
	Alt Penedès	38,0	592,40	475,36	0,46	1,91	0,564	21,4
	Anoia	46,0	866,60	513,27	0,43	1,16	0,570	26,2
	Baix Penedès	24,5	295,50	271,54	0,81	4,06	0,517	12,7
					0,69	101,02		

Comarca j	Comarca i	rij (km)	Ai (km ²)	Ri (10 ⁶ €)	Rj/Ri	Fij = Fji	K	rxj(km)
Alt Camp -1996	Conca de Barberà	12,0	648,90	171,48	1,84	31,32	0,449	5,4
544,70	Baix Camp	17,5	695,30	1.274,07	0,25	75,02	0,614	10,7
315,57	Tarragonès	18,0	317,10	1.634,17	0,19	88,43	0,634	11,4
	Alt Penedès	38,0	592,40	681,48	0,46	3,92	0,564	21,4
	Anoia	46,0	866,60	763,29	0,41	2,47	0,573	26,4
	Baix Penedès	24,5	295,50	460,82	0,68	9,89	0,532	13,0
					0,64	211,04		

Comarca j	Comarca i	rij (km)	Ai (km ²)	Ri (10 ⁶ €)	Rj/Ri	Fij = Fji	K	rxj(km)
Alt Camp -1999	Conca de Barberà	12,0	648,90	194,18	1,90	41,46	0,447	5,4
544,70	Baix Camp	17,5	695,30	1.461,46	0,25	100,62	0,613	10,7
368,98	Tarragonès	18,0	317,10	1.901,98	0,19	120,33	0,633	11,4
	Alt Penedès	38,0	592,40	770,48	0,48	5,18	0,561	21,3
	Anoia	46,0	866,60	857,64	0,43	3,25	0,570	26,2
	Baix Penedès	24,5	295,50	563,78	0,65	14,15	0,535	13,1
					0,65	284,99		

Comarca j	Comarca i	rij (km)	Ai (km ²)	Ri (10 ⁶ €)	Rj/Ri	Fij = Fji	K	rxj(km)
Alt Camp -2000	Conca de Barberà	12,0	648,90	205,15	1,92	46,64	0,446	5,4
544,70	Baix Camp	17,5	695,30	1.539,36	0,26	112,84	0,612	10,7
392,87	Tarragonès	18,0	317,10	2.005,01	0,20	135,07	0,633	11,4
	Alt Penedès	38,0	592,40	822,24	0,48	5,89	0,561	21,3
	Anoia	46,0	866,60	915,66	0,43	3,70	0,570	26,2
	Baix Penedès	24,5	295,50	608,76	0,65	16,26	0,536	13,1
					0,65	320,40		

Comarca j	Comarca i	rij (km)	Ai (km ²)	Ri (10 ⁶ €)	Rj/Ri	Fij = Fji	K	rxj(km)
Alt Camp -2002	Conca de Barberà	12,0	648,90	233,66	2,33	58,66	0,430	5,2
544,70	Baix Camp	17,5	695,30	1.788,54	0,30	144,76	0,598	10,5
433,78	Tarragonès	18,0	317,10	2.274,81	0,24	169,20	0,617	11,1
	Alt Penedès	38,0	592,40	925,26	0,59	7,31	0,544	20,7
	Anoia	46,0	866,60	1.042,58	0,52	4,65	0,554	25,5
	Baix Penedès	24,5	295,50	778,59	0,70	22,97	0,530	13,0
					0,78	407,54		

ALT EMPORDÀ

Comarca j	Comarca i	rij (km)	Ai (km ²)	Ri (10 ⁶ €)	Rj/Ri	Fij = Fji	K	rxj(km)
Alt Empordà -1991	Garrotxa	40,0	734,20	328,50	2,21	3,73	0,434	17,4
1.342,40	Gironès	32,0	575,50	936,89	0,78	20,77	0,521	16,7
726,57	Baix Empordà	35,0	700,50	675,49	1,08	11,45	0,494	17,3
	Pla de l'Estany	23,0	262,70	157,50	4,61	9,41	0,375	8,6
					2,17	45,36		

Comarca j	Comarca i	rij (km)	Ai (km ²)	Ri (10 ⁶ €)	Rj/Ri	Fij = Fji	K	rxj(km)
Alt Empordà -1996	Garrotxa	40,0	734,20	451,50	2,23	7,09	0,434	17,3
1.342,40	Gironès	32,0	575,50	1.264,79	0,80	38,82	0,519	16,6
1.005,63	Baix Empordà	35,0	700,50	988,88	1,02	23,19	0,499	17,5
	Pla de l'Estany	23,0	262,70	239,01	4,21	19,75	0,382	8,8
					2,06	88,86		

Comarca j	Comarca i	rij (km)	Ai (km ²)	Ri (10 ⁶ €)	Rj/Ri	Fij = Fji	K	rxj(km)
Alt Empordà -1999	Garrotxa	40,0	734,20	566,18	1,94	9,70	0,445	17,8
1.342,40	Gironès	32,0	575,50	1.620,47	0,68	54,21	0,533	17,0
1.096,22	Baix Empordà	35,0	700,50	1.113,50	0,98	28,47	0,501	17,5
	Pla de l'Estany	23,0	262,70	284,62	3,85	25,64	0,389	9,0
					1,86	118,02		

Comarca j	Comarca i	rij (km)	Ai (km ²)	Ri (10 ⁶ €)	Rj/Ri	Fij = Fji	K	rxj(km)
Alt Empordà -2000	Garrotxa	40,0	734,20	609,40	1,96	11,40	0,444	17,8
1.342,40	Gironès	32,0	575,50	1.745,38	0,69	63,75	0,531	17,0
1.196,80	Baix Empordà	35,0	700,50	1.201,64	1,00	33,54	0,500	17,5
	Pla de l'Estany	23,0	262,70	307,93	3,89	30,29	0,389	8,9
					1,88	138,97		

Comarca j	Comarca i	rij (km)	Ai (km ²)	Ri (10 ⁶ €)	Rj/Ri	Fij = Fji	K	rxj(km)
Alt Empordà -2002	Garrotxa	40,0	734,20	684,24	2,00	14,63	0,443	17,7
1.342,40	Gironès	32,0	575,50	1.978,85	0,69	82,63	0,531	17,0
1.368,28	Baix Empordà	35,0	700,50	1.391,68	0,98	44,41	0,501	17,5
	Pla de l'Estany	23,0	262,70	353,03	3,88	39,70	0,389	8,9
					1,89	181,37		

ALT PENEDEÈS

Comarca j	Comarca i	rij (km)	Ai (km ²)	Ri (10 ⁶) €	Rj/Ri	Fij = Fji	K	rxj(km)
Alt Penedès -1991	Alt Camp	38,0	544,70	220,11	2,16	1,91	0,436	16,6
592,40	Baix Penedès	20,0	295,50	271,54	1,75	16,13	0,453	9,1
475,36	Garraf	13,0	184,10	536,15	0,89	116,01	0,510	6,6
	Baix Llobregat	27,0	486,50	3.783,68	0,13	91,38	0,666	18,0
	Anoia	27,0	866,60	513,27	0,93	12,40	0,506	13,7
					1,17	237,82		

Comarca j	Comarca i	rij (km)	Ai (km ²)	Ri (10 ⁶) €	Rj/Ri	Fij = Fji	K	rxj(km)
Alt Penedès -1996	Alt Camp	38,0	544,70	315,57	2,16	3,92	0,436	16,6
592,40	Baix Penedès	20,0	295,50	460,82	1,48	39,25	0,467	9,3
681,48	Garraf	13,0	184,10	900,70	0,76	279,39	0,523	6,8
	Baix Llobregat	27,0	486,50	5.496,24	0,12	190,30	0,667	18,0
	Anoia	27,0	866,60	763,29	0,89	26,43	0,509	13,8
					1,08	539,28		

Comarca j	Comarca i	rij (km)	Ai (km ²)	Ri (10 ⁶) €	Rj/Ri	Fij = Fji	K	rxj(km)
Alt Penedès -1999	Alt Camp	38,0	544,70	368,98	2,09	5,18	0,439	16,7
592,40	Baix Penedès	20,0	295,50	563,78	1,37	54,30	0,474	9,5
770,48	Garraf	13,0	184,10	1.026,79	0,75	360,09	0,524	6,8
	Baix Llobregat	27,0	486,50	6.343,56	0,12	248,32	0,669	18,1
	Anoia	27,0	866,60	857,64	0,90	33,57	0,509	13,7
					1,04	701,46		

Comarca j	Comarca i	rij (km)	Ai (km ²)	Ri (10 ⁶) €	Rj/Ri	Fij = Fji	K	rxj(km)
Alt Penedès -2000	Alt Camp	38,0	544,70	392,87	2,09	5,89	0,439	16,7
592,40	Baix Penedès	20,0	295,50	608,76	1,35	62,57	0,475	9,5
822,24	Garraf	13,0	184,10	1.101,56	0,75	412,27	0,524	6,8
	Baix Llobregat	27,0	486,50	6.713,78	0,12	280,46	0,668	18,0
	Anoia	27,0	866,60	915,66	0,90	38,25	0,509	13,7
					1,04	799,43		

Comarca j	Comarca i	rij (km)	Ai (km ²)	Ri (10 ⁶) €	Rj/Ri	Fij = Fji	K	rxj(km)
Alt Penedès -2002	Alt Camp	38,0	544,70	433,78	2,13	7,31	0,437	16,6
592,40	Baix Penedès	20,0	295,50	778,59	1,19	90,05	0,486	9,7
925,26	Garraf	13,0	184,10	1.280,20	0,72	539,15	0,527	6,9
	Baix Llobregat	27,0	486,50	7.497,40	0,12	352,44	0,668	18,0
	Anoia	27,0	866,60	1.042,58	0,89	49,01	0,510	13,8
					1,01	1.037,97		

ALT URGELL

Comarca j	Comarca i	rij (km)	Ai (km ²)	Ri (10 ⁶) €	Rj/Ri	Fij = Fji	K	rxj(km)
Alt Urgell -1991	Pallars Sobirà	29,0	1.355,20	41,46	3,00	0,21	0,409	11,9
1.446,90	Pallars Jussà	52,0	1.290,00	94,39	1,32	0,08	0,477	24,8
124,54	La Noguera	83,0	1.733,00	219,75	0,57	0,05	0,547	45,4
	Solsonès	41,0	998,60	69,83	1,78	0,13	0,452	18,5
	Berguedà	44,0	1.182,50	257,41	0,48	0,38	0,560	24,6
	Cerdanya	39,0	546,40	103,66	1,20	0,22	0,485	18,9
					1,39	1,06		

Comarca j	Comarca i	rij (km)	Ai (km ²)	Ri (10 ⁶) €	Rj/Ri	Fij = Fji	K	rxj(km)
Alt Urgell -1996	Pallars Sobirà	29,0	1.355,20	70,23	2,50	0,50	0,424	12,3
1.446,90	Pallars Jussà	52,0	1.290,00	128,69	1,36	0,16	0,474	24,7
175,35	La Noguera	83,0	1.733,00	351,78	0,50	0,11	0,558	46,3
	Solsonès	41,0	998,60	110,20	1,59	0,28	0,461	18,9
	Berguedà	44,0	1.182,50	357,26	0,49	0,74	0,559	24,6
	Cerdanya	39,0	546,40	156,74	1,12	0,46	0,491	19,1
					1,26	2,25		

Comarca j	Comarca i	rij (km)	Ai (km ²)	Ri (10 ⁶) €	Rj/Ri	Fij = Fji	K	rxj(km)
Alt Urgell -1999	Pallars Sobirà	29,0	1.355,20	68,45	2,97	0,57	0,410	11,9
1.446,90	Pallars Jussà	52,0	1.290,00	143,09	1,42	0,21	0,471	24,5
203,05	La Noguera	83,0	1.733,00	363,95	0,56	0,13	0,548	45,5
	Solsonès	41,0	998,60	123,92	1,64	0,37	0,459	18,8
	Berguedà	44,0	1.182,50	373,45	0,54	0,89	0,551	24,2
	Cerdanya	39,0	546,40	165,65	1,23	0,57	0,483	18,8
					1,39	2,73		

Comarca j	Comarca i	rij (km)	Ai (km ²)	Ri (10 ⁶) €	Rj/Ri	Fij = Fji	K	rxj(km)
Alt Urgell -2000	Pallars Sobirà	29,0	1.355,20	73,88	2,83	0,63	0,414	12,0
1.446,90	Pallars Jussà	52,0	1.290,00	152,12	1,37	0,23	0,474	24,6
209,03	La Noguera	83,0	1.733,00	391,81	0,53	0,14	0,552	45,8
	Solsonès	41,0	998,60	132,79	1,57	0,40	0,462	19,0
	Berguedà	44,0	1.182,50	391,09	0,53	0,96	0,552	24,3
	Cerdanya	39,0	546,40	177,23	1,18	0,62	0,486	19,0
					1,34	2,99		

Comarca j	Comarca i	rij (km)	Ai (km ²)	Ri (10 ⁶) €	Rj/Ri	Fij = Fji	K	rxj(km)
Alt Urgell -2002	Pallars Sobirà	29,0	1.355,20	82,64	2,70	0,76	0,418	12,1
1.446,90	Pallars Jussà	52,0	1.290,00	158,37	1,41	0,25	0,472	24,5
222,89	La Noguera	83,0	1.733,00	430,46	0,52	0,17	0,555	46,0
	Solsonès	41,0	998,60	142,61	1,56	0,46	0,463	19,0
	Berguedà	44,0	1.182,50	443,07	0,50	1,16	0,557	24,5
	Cerdanya	39,0	546,40	212,84	1,05	0,80	0,496	19,3
					1,29	3,59		

ALTA RIBAGORÇA

Comarca j	Comarca i	rij (km)	Ai (km ²)	Ri (10 ⁶) €	Rj/Ri	Fij = Fji	K	rxj(km)
Alta Ribagorça -1991	Vall d'Aran	33,0	620,50	53,17	0,47	0,04	0,563	18,6
426,80	Pallars Sobirà	32,5	1.355,20	41,46	0,60	0,03	0,543	17,6
24,85	Pallars Jussà	31,0	1.290,00	94,39	0,26	0,08	0,609	18,9
					0,44	0,15		

Comarca j	Comarca i	rij (km)	Ai (km ²)	Ri (10 ⁶) €	Rj/Ri	Fij = Fji	K	rxj(km)
Alta Ribagorça -1996	Vall d'Aran	33,0	620,50	104,86	0,41	0,13	0,573	18,9
426,80	Pallars Sobirà	32,5	1.355,20	70,23	0,61	0,09	0,541	17,6
43,13	Pallars Jussà	31,0	1.290,00	128,69	0,34	0,19	0,590	18,3
					0,45	0,40		

Comarca j	Comarca i	rij (km)	Ai (km ²)	Ri (10 ⁶) €	Rj/Ri	Fij = Fji	K	rxj(km)
Alta Ribagorça -1999	Vall d'Aran	33,0	620,50	103,60	0,40	0,12	0,576	19,0
426,80	Pallars Sobirà	32,5	1.355,20	68,45	0,60	0,08	0,542	17,6
41,34	Pallars Jussà	31,0	1.290,00	143,09	0,29	0,20	0,602	18,7
					0,43	0,40		

Comarca j	Comarca i	rij (km)	Ai (km ²)	Ri (10 ⁶) €	Rj/Ri	Fij = Fji	K	rxj(km)
Alta Ribagorça -2000	Vall d'Aran	33,0	620,50	105,58	0,40	0,13	0,575	19,0
426,80	Pallars Sobirà	32,5	1.355,20	73,88	0,58	0,09	0,546	17,7
42,57	Pallars Jussà	31,0	1.290,00	152,12	0,28	0,22	0,605	18,7
					0,42	0,43		

Comarca j	Comarca i	rij (km)	Ai (km ²)	Ri (10 ⁶) €	Rj/Ri	Fij = Fji	K	rxj(km)
Alta Ribagorça -2002	Vall d'Aran	33,0	620,50	128,95	0,36	0,17	0,584	19,3
426,80	Pallars Sobirà	32,5	1.355,20	82,64	0,57	0,11	0,547	17,8
46,88	Pallars Jussà	31,0	1.290,00	158,37	0,30	0,25	0,600	18,6
					0,41	0,53		

ANOIA

Comarca j	Comarca i	rij (km)	Ai (km ²)	Ri (10 ⁶) €	Rj/Ri	Fij = Fji	K	rxj(km)
Anoia -1991	Solsonès	47,0	998,60	69,83	7,35	0,35	0,340	16,0
866,60	Segarra	30,0	721,20	112,20	4,57	2,13	0,376	11,3
513,27	Conca de Barberà	44,0	648,90	110,65	4,64	0,67	0,375	16,5
	Alt Camp	46,0	544,70	220,11	2,33	1,16	0,430	19,8
	Alt Penedès	27,0	592,40	475,36	1,08	12,40	0,494	13,3
	Baix Llobregat	39,0	486,50	3.783,68	0,14	32,74	0,661	25,8
	Bages	25,0	1.295,20	1.001,10	0,51	32,89	0,555	13,9
					2,95	82,33		

Comarca j	Comarca i	rij (km)	Ai (km ²)	Ri (10 ⁶) €	Rj/Ri	Fij = Fji	K	rxj(km)
Anoia -1996	Solsonès	47,0	998,60	110,20	6,93	0,81	0,344	16,2
866,60	Segarra	30,0	721,20	177,57	4,30	5,02	0,381	11,4
763,29	Conca de Barberà	44,0	648,90	171,48	4,45	1,54	0,378	16,6
	Alt Camp	46,0	544,70	315,57	2,42	2,47	0,427	19,6
	Alt Penedès	27,0	592,40	681,48	1,12	26,43	0,491	13,2
	Baix Llobregat	39,0	486,50	5.496,24	0,14	70,72	0,659	25,7
	Bages	25,0	1.295,20	1.394,69	0,55	68,13	0,550	13,8
					2,84	175,12		

Comarca j	Comarca i	rij (km)	Ai (km ²)	Ri (10 ⁶) €	Rj/Ri	Fij = Fji	K	rxj(km)
Anoia -1999	Solsonès	47,0	998,60	123,92	6,92	1,02	0,344	16,2
866,60	Segarra	30,0	721,20	200,18	4,28	6,36	0,381	11,4
857,64	Conca de Barberà	44,0	648,90	194,18	4,42	1,96	0,379	16,7
	Alt Camp	46,0	544,70	368,98	2,32	3,25	0,430	19,8
	Alt Penedès	27,0	592,40	770,48	1,11	33,57	0,491	13,3
	Baix Llobregat	39,0	486,50	6.343,56	0,14	91,72	0,661	25,8
	Bages	25,0	1.295,20	1.559,07	0,55	85,58	0,550	13,7
					2,82	223,45		

Comarca j	Comarca i	rij (km)	Ai (km ²)	Ri (10 ⁶) €	Rj/Ri	Fij = Fji	K	rxj(km)
Anoia -2000	Solsonès	47,0	998,60	132,79	6,90	1,17	0,344	16,2
866,60	Segarra	30,0	721,20	213,67	4,29	7,25	0,381	11,4
915,66	Conca de Barberà	44,0	648,90	205,15	4,46	2,21	0,378	16,6
	Alt Camp	46,0	544,70	392,87	2,33	3,70	0,430	19,8
	Alt Penedès	27,0	592,40	822,24	1,11	38,25	0,491	13,3
	Baix Llobregat	39,0	486,50	6.713,78	0,14	103,64	0,660	25,7
	Bages	25,0	1.295,20	1.637,27	0,56	95,95	0,548	13,7
					2,83	252,15		

Comarca j	Comarca i	rij (km)	Ai (km ²)	Ri (10 ⁶) €	Rj/Ri	Fij = Fji	K	rxj(km)
Anoia -2002	Solsonès	47,0	998,60	142,61	7,31	1,43	0,340	16,0
866,60	Segarra	30,0	721,20	234,29	4,45	9,05	0,378	11,3
1.042,58	Conca de Barberà	44,0	648,90	233,66	4,46	2,86	0,378	16,6
	Alt Camp	46,0	544,70	433,78	2,40	4,65	0,427	19,7
	Alt Penedès	27,0	592,40	925,26	1,13	49,01	0,490	13,2
	Baix Llobregat	39,0	486,50	7.497,40	0,14	131,77	0,659	25,7
	Bages	25,0	1.295,20	1.783,45	0,58	119,00	0,545	13,6
					2,93	317,77		

BAGES

Comarca j	Comarca i	rij (km)	Ai (km ²)	Ri (10 ⁶) €	Rj/Ri	Fij = Fji	K	rxj(km)
Bages -1991	Solsonès	37,0	998,60	69,83	14,34	1,38	0,292	10,8
1.295,20	Anoia	25,0	866,60	513,27	1,95	32,89	0,445	11,1
1.001,10	Baix Llobregat	41,0	486,50	3.783,68	0,26	54,96	0,609	25,0
	Vallès Occidental	32,0	580,70	4.166,13	0,24	127,28	0,617	19,7
	Vallès Oriental	40,0	851,90	1.739,34	0,58	27,21	0,546	21,8
	Osona	45,0	1.263,80	842,01	1,19	9,25	0,486	21,9
	Berguedà	40,0	1.182,50	257,41	3,89	4,03	0,389	15,5
					3,21	256,99		

Comarca j	Comarca i	rij (km)	Ai (km ²)	Ri (10 ⁶) €	Rj/Ri	Fij = Fji	K	rxj(km)
Bages -1996	Solsonès	37,0	998,60	110,20	12,66	3,03	0,300	11,1
1.295,20	Anoia	25,0	866,60	763,29	1,83	68,13	0,450	11,2
1.394,69	Baix Llobregat	41,0	486,50	5.496,24	0,25	111,22	0,612	25,1
	Vallès Occidental	32,0	580,70	6.093,51	0,23	259,36	0,620	19,9
	Vallès Oriental	40,0	851,90	2.665,83	0,52	58,09	0,554	22,2
	Osona	45,0	1.263,80	1.242,09	1,12	19,01	0,490	22,1
	Berguedà	40,0	1.182,50	358,26	3,89	7,81	0,389	15,5
					2,93	526,65		

Comarca j	Comarca i	rij (km)	Ai (km ²)	Ri (10 ⁶) €	Rj/Ri	Fij = Fji	K	rxj(km)
Bages -1999	Solsonès	37,0	998,60	123,92	12,58	3,81	0,301	11,1
1.295,20	Anoia	25,0	866,60	857,64	1,82	85,58	0,450	11,3
1.559,07	Baix Llobregat	41,0	486,50	6.343,56	0,25	143,50	0,615	25,2
	Vallès Occidental	32,0	580,70	7.210,84	0,22	343,08	0,625	20,0
	Vallès Oriental	40,0	851,90	3.118,15	0,50	75,96	0,558	22,3
	Osona	45,0	1.263,80	1.310,81	1,19	22,43	0,486	21,8
	Berguedà	40,0	1.182,50	373,45	4,17	9,10	0,383	15,3
					2,96	683,46		

Comarca j	Comarca i	rij (km)	Ai (km ²)	Ri (10 ⁶) €	Rj/Ri	Fij = Fji	K	rxj(km)
Bages -2000	Solsonès	37,0	998,60	132,79	12,33	4,29	0,302	11,2
1.295,20	Anoia	25,0	866,60	915,66	1,79	95,95	0,452	11,3
1.637,27	Baix Llobregat	41,0	486,50	6.713,78	0,24	159,49	0,615	25,2
	Vallès Occidental	32,0	580,70	7.643,20	0,21	381,90	0,626	20,0
	Vallès Oriental	40,0	851,90	3.307,79	0,49	84,62	0,558	22,3
	Osona	45,0	1.263,80	1.394,76	1,17	25,06	0,487	21,9
	Berguedà	40,0	1.182,50	397,09	4,12	10,16	0,384	15,4
					2,91	761,47		

Comarca j	Comarca i	rij (km)	Ai (km ²)	Ri (10 ⁶) €	Rj/Ri	Fij = Fji	K	rxj(km)
Bages -2002	Solsonès	37,0	998,60	142,61	12,51	5,02	0,301	11,1
1.295,20	Anoia	25,0	866,60	1.042,58	1,71	119,00	0,455	11,4
1.783,45	Baix Llobregat	41,0	486,50	7.497,40	0,24	194,01	0,617	25,3
	Vallès Occidental	32,0	580,70	8.491,07	0,21	462,14	0,627	20,1
	Vallès Oriental	40,0	851,90	3.763,23	0,47	104,87	0,562	22,5
	Osona	45,0	1.263,80	1.539,52	1,16	30,13	0,488	21,9
	Berguedà	40,0	1.182,50	443,07	4,03	12,35	0,386	15,4
					2,90	927,52		

BAIX CAMP

Comarca j	Comarca i	rij (km)	Ai (km ²)	Ri (10 ⁶) €	Rj/Ri	Fij = Fji	K	rxj(km)
Baix Camp -1991	Priorat	24,0	496,20	53,54	17,20	3,57	0,279	6,7
695,30	Ribera d'Ebre	39,0	825,30	144,99	6,35	2,25	0,351	13,7
920,76	Baix Ebre	62,0	987,90	415,99	2,21	1,61	0,434	26,9
	Tarragonès	11,5	317,10	1.112,25	0,83	673,37	0,516	5,9
	Alt Camp	17,5	544,70	220,11	4,18	37,82	0,383	6,7
	Conca de Barberà	25,0	648,90	110,65	8,32	6,52	0,330	8,3
					6,52	725,13		

Comarca j	Comarca i	rij (km)	Ai (km ²)	Ri (10 ⁶) €	Rj/Ri	Fij = Fji	K	rxj(km)
Baix Camp -1996	Priorat	24,0	496,20	79,87	15,95	7,36	0,284	6,8
695,30	Ribera d'Ebre	39,0	825,30	192,65	6,61	4,14	0,348	13,6
1.274,07	Baix Ebre	62,0	987,90	581,09	2,19	3,11	0,435	27,0
	Tarragonès	11,5	317,10	1.634,17	0,78	1.368,98	0,521	6,0
	Alt Camp	17,5	544,70	315,57	4,04	75,02	0,386	6,8
	Conca de Barberà	25,0	648,90	171,48	7,43	13,98	0,339	8,5
					6,17	1.472,59		

Comarca j	Comarca i	rij (km)	Ai (km ²)	Ri (10 ⁶) €	Rj/Ri	Fij = Fji	K	rxj(km)
Baix Camp -1999	Priorat	24,0	496,20	87,42	16,72	9,24	0,281	6,7
695,30	Ribera d'Ebre	39,0	825,30	224,09	6,52	5,52	0,349	13,6
1.461,46	Baix Ebre	62,0	987,90	648,25	2,25	3,98	0,433	26,8
	Tarragonès	11,5	317,10	1.901,98	0,77	1.827,68	0,522	6,0
	Alt Camp	17,5	544,70	368,98	3,96	100,62	0,387	6,8
	Conca de Barberà	25,0	648,90	194,18	7,53	18,16	0,338	8,4
					6,29	1.965,20		

Comarca j	Comarca i	rij (km)	Ai (km ²)	Ri (10 ⁶) €	Rj/Ri	Fij = Fji	K	rxj(km)
Baix Camp -2000	Priorat	24,0	496,20	94,28	16,33	10,50	0,283	6,8
695,30	Ribera d'Ebre	39,0	825,30	234,93	6,55	6,10	0,348	13,6
1.539,36	Baix Ebre	62,0	987,90	695,98	2,21	4,50	0,434	26,9
	Tarragonès	11,5	317,10	2.005,01	0,77	2.029,38	0,522	6,0
	Alt Camp	17,5	544,70	392,87	3,92	112,84	0,388	6,8
	Conca de Barberà	25,0	648,90	205,15	7,50	20,21	0,338	8,5
					6,21	2.183,52		

Comarca j	Comarca i	rij (km)	Ai (km ²)	Ri (10 ⁶) €	Rj/Ri	Fij = Fji	K	rxj(km)
Baix Camp -2002	Priorat	24,0	496,20	107,38	16,66	13,89	0,281	6,8
695,30	Ribera d'Ebre	39,0	825,30	258,60	6,92	7,80	0,344	13,4
1.788,54	Baix Ebre	62,0	987,90	782,00	2,29	5,87	0,431	26,8
	Tarragonès	11,5	317,10	2.274,81	0,79	2.675,16	0,520	6,0
	Alt Camp	17,5	544,70	433,78	4,12	144,76	0,384	6,7
	Conca de Barberà	25,0	648,90	233,66	7,65	26,75	0,337	8,4
					6,40	2.874,23		

BAIX EBRE

Comarca j	Comarca i	rij (km)	Ai (km ²)	Ri (10 ⁶) €	Rj/Ri	Fij = Fji	K	rxj(km)
Baix Ebre -1991	Terra Alta	28,0	740,04	73,11	5,69	1,39	0,359	10,1
987,90	Montsià	12,0	708,70	334,46	1,24	80,52	0,482	5,8
415,99	Baix Camp	62,0	695,30	920,76	0,45	1,61	0,566	35,1
	Ribera d'Ebre	33,0	825,29	144,99	2,87	1,68	0,413	13,6
					2,56	85,19		

Comarca j	Comarca i	rij (km)	Ai (km ²)	Ri (10 ⁶) €	Rj/Ri	Fij = Fji	K	rxj(km)
Baix Ebre -1996	Terra Alta	28,0	740,04	110,27	5,27	2,92	0,365	10,2
987,90	Montsià	12,0	708,70	479,85	1,21	161,36	0,484	5,8
581,09	Baix Camp	62,0	695,30	1.274,07	0,46	3,11	0,565	35,0
	Ribera d'Ebre	33,0	825,29	192,65	3,02	3,12	0,409	13,5
					2,49	170,50		

Comarca j	Comarca i	rij (km)	Ai (km ²)	Ri (10 ⁶) €	Rj/Ri	Fij = Fji	K	rxj(km)
Baix Ebre -1999	Terra Alta	28,0	740,04	116,81	5,55	3,45	0,361	10,1
987,90	Montsià	12,0	708,70	527,44	1,23	197,87	0,483	5,8
648,25	Baix Camp	62,0	695,30	1.461,46	0,44	3,98	0,567	35,2
	Ribera d'Ebre	33,0	825,29	224,09	2,89	4,04	0,412	13,6
					2,53	209,33		

Comarca j	Comarca i	rij (km)	Ai (km ²)	Ri (10 ⁶) €	Rj/Ri	Fij = Fji	K	rxj(km)
Baix Ebre -2000	Terra Alta	28,0	740,04	127,66	5,45	4,05	0,362	10,1
987,90	Montsià	12,0	708,70	560,06	1,24	225,57	0,482	5,8
695,98	Baix Camp	62,0	695,30	1.539,36	0,45	4,50	0,566	35,1
	Ribera d'Ebre	33,0	825,29	234,93	2,96	4,55	0,410	13,5
					2,53	238,67		

Comarca j	Comarca i	rij (km)	Ai (km ²)	Ri (10 ⁶) €	Rj/Ri	Fij = Fji	K	rxj(km)
Baix Ebre -2002	Terra Alta	28,0	740,04	146,97	5,32	5,24	0,364	10,2
987,90	Montsià	12,0	708,70	654,56	1,19	296,22	0,485	5,8
782,00	Baix Camp	62,0	695,30	1.788,54	0,44	5,87	0,569	35,2
	Ribera d'Ebre	33,0	825,29	258,60	3,02	5,63	0,409	13,5
					2,49	312,95		

BAIX EMPORDÀ

Comarca j	Comarca i	rij (km)	Ai (km ²)	Ri (10 ⁶) €	Rj/Ri	Fij = Fji	K	rxj(km)
Baix Empordà -1991	Alt Empordà	35,0	1.342,40	726,57	0,93	11,45	0,506	17,7
700,50	Gironès	17,0	575,50	936,89	0,72	128,81	0,527	9,0
675,49	La Selva	34,0	995,50	736,47	0,92	12,66	0,507	17,2
					0,86	152,92		

Comarca j	Comarca i	rij (km)	Ai (km ²)	Ri (10 ⁶) €	Rj/Ri	Fij = Fji	K	rxj(km)
Baix Empordà -1996	Alt Empordà	35,0	1.342,40	1.005,63	0,98	23,19	0,501	17,5
700,50	Gironès	17,0	575,50	1.264,79	0,78	254,57	0,520	8,8
988,88	La Selva	34,0	995,50	1.095,04	0,90	27,55	0,508	17,3
					0,89	305,32		

Comarca j	Comarca i	rij (km)	Ai (km ²)	Ri (10 ⁶) €	Rj/Ri	Fij = Fji	K	rxj(km)
Baix Empordà -1999	Alt Empordà	35,0	1.342,40	1.096,22	1,02	28,47	0,499	17,5
700,50	Gironès	17,0	575,50	1.620,47	0,69	367,27	0,531	9,0
1.113,50	La Selva	34,0	995,50	1.244,65	0,89	35,26	0,509	17,3
					0,87	431,00		

Comarca j	Comarca i	rij (km)	Ai (km ²)	Ri (10 ⁶) €	Rj/Ri	Fij = Fji	K	rxj(km)
Baix Empordà -2000	Alt Empordà	35,0	1.342,40	1.196,80	1,00	33,54	0,500	17,5
700,50	Gironès	17,0	575,50	1.745,38	0,69	426,89	0,531	9,0
1.201,64	La Selva	34,0	995,50	1.346,31	0,89	41,16	0,509	17,3
					0,86	501,59		

Comarca j	Comarca i	rij (km)	Ai (km ²)	Ri (10 ⁶) €	Rj/Ri	Fij = Fji	K	rxj(km)
Baix Empordà -2002	Alt Empordà	35,0	1.342,40	1.368,23	1,02	44,41	0,499	17,5
700,50	Gironès	17,0	575,50	1.978,85	0,70	560,54	0,529	9,0
1.391,68	La Selva	34,0	995,50	1.549,50	0,90	54,86	0,509	17,3
					0,87	659,81		

BAIX LLOBREGAT

Comarca j	Comarca i	rij (km)	Ai (km ²)	Ri (10 ⁶) €	Rj/Ri	Fij = Fji	K	rxj(km)	
Baix Llobregat -1991	Anoia	39,0	866,60	513,27	7,37	32,74	0,339	13,2	
	486,50	Alt Penedès	27,0	592,40	475,36	7,96	91,38	0,334	9,0
	3.783,68	Garraf	32,0	184,10	536,15	7,06	61,91	0,343	11,0
		Barcelonès	8,0	143,10	16.784,51	0,23	124.037,53	0,622	5,0
		Vallès Occidental	17,5	580,70	4.166,13	0,91	2.941,26	0,508	8,9
		Bages	41,0	1.295,17	1.001,10	3,78	54,96	0,391	16,0
						4,55	127.219,77		

Comarca j	Comarca i	rij (km)	Ai (km ²)	Ri (10 ⁶) €	Rj/Ri	Fij = Fji	K	rxj(km)	
Baix Llobregat -1996	Anoia	39,0	866,60	763,29	7,20	70,72	0,341	13,3	
	486,50	Alt Penedès	27,0	592,40	681,48	8,07	190,30	0,333	9,0
	5.496,24	Garraf	32,0	184,10	900,70	6,10	151,08	0,354	11,3
		Barcelonès	8,0	143,10	20.074,15	0,27	215.492,86	0,606	4,9
		Vallès Occidental	17,5	580,70	6.093,51	0,90	6.249,12	0,509	8,9
		Bages	41,0	1.295,17	1.394,69	3,94	111,22	0,388	15,9
						4,41	222.265,30		

Comarca j	Comarca i	rij (km)	Ai (km ²)	Ri (10 ⁶) €	Rj/Ri	Fij = Fji	K	rxj(km)	
Baix Llobregat -1999	Anoia	39,0	866,60	857,64	7,40	91,72	0,339	13,2	
	486,50	Alt Penedès	27,0	592,40	770,48	8,23	248,32	0,331	8,9
	6.343,56	Garraf	32,0	184,10	1.026,79	6,18	198,78	0,353	11,3
		Barcelonès	8,0	143,10	23.245,14	0,27	288.001,84	0,607	4,9
		Vallès Occidental	17,5	580,70	7.210,84	0,88	8.535,02	0,511	8,9
		Bages	41,0	1.295,17	1.559,07	4,07	143,50	0,385	15,8
						4,50	297.219,17		

Comarca j	Comarca i	rij (km)	Ai (km ²)	Ri (10 ⁶) €	Rj/Ri	Fij = Fji	K	rxj(km)	
Baix Llobregat -2000	Anoia	39,0	866,60	915,66	7,33	103,64	0,340	13,3	
	486,50	Alt Penedès	27,0	592,40	822,24	8,17	280,46	0,332	9,0
	6.713,78	Garraf	32,0	184,10	1.101,56	6,09	225,70	0,354	11,3
		Barcelonès	8,0	143,10	23.943,10	0,28	313.962,32	0,604	4,8
		Vallès Occidental	17,5	580,70	7.643,20	0,88	9.574,77	0,511	8,9
		Bages	41,0	1.295,17	1.637,27	4,10	159,49	0,385	15,8
						4,48	324.306,37		

Comarca j	Comarca i	rij (km)	Ai (km ²)	Ri (10 ⁶) €	Rj/Ri	Fij = Fji	K	rxj(km)	
Baix Llobregat -2002	Anoia	39,0	866,60	1.042,58	7,19	131,77	0,341	13,3	
	486,50	Alt Penedès	27,0	592,40	925,26	8,10	352,44	0,332	9,0
	7.497,40	Garraf	32,0	184,10	1.280,20	5,86	292,91	0,357	11,4
		Barcelonès	8,0	143,10	26.166,18	0,29	383.160,78	0,603	4,8
		Vallès Occidental	17,5	580,70	8.491,07	0,88	11.878,43	0,510	8,9
		Bages	41,0	1.295,17	1.783,45	4,20	194,01	0,383	15,7
						4,42	396.010,35		

BAIX PENEDEÈS

Comarca j	Comarca i	rij (km)	Ai (km ²)	Ri (10 ⁶ €)	Rj/Ri	Fij = Fji	K	rxj(km)	
Baix Penedès -1991	Alt Camp	24,5	544,70	220,11	1,23	4,06	0,483	11,8	
	295,50	Tarragonès	27,0	317,10	1.112,25	0,24	15,34	0,615	16,6
	271,54	Garraf	16,0	184,10	536,15	0,51	35,54	0,556	8,9
		Alt Penedès	20,0	592,40	475,36	0,57	16,13	0,547	10,9
					0,64	71,09			

Comarca j	Comarca i	rij (km)	Ai (km ²)	Ri (10 ⁶ €)	Rj/Ri	Fij = Fji	K	rxj(km)	
Baix Penedès -1996	Alt Camp	24,5	544,70	315,57	1,46	9,89	0,468	11,5	
	295,50	Tarragonès	27,0	317,10	1.634,17	0,28	38,26	0,604	16,3
	460,82	Garraf	16,0	184,10	900,70	0,51	101,33	0,556	8,9
		Alt Penedès	20,0	592,40	681,48	0,68	39,25	0,533	10,7
					0,73	188,74			

Comarca j	Comarca i	rij (km)	Ai (km ²)	Ri (10 ⁶ €)	Rj/Ri	Fij = Fji	K	rxj(km)	
Baix Penedès -1999	Alt Camp	24,5	544,70	368,98	1,53	14,15	0,465	11,4	
	295,50	Tarragonès	27,0	317,10	1.901,98	0,30	54,48	0,600	16,2
	563,78	Garraf	16,0	184,10	1.026,79	0,55	141,33	0,550	8,8
		Alt Penedès	20,0	592,40	770,48	0,73	54,30	0,526	10,5
					0,78	264,25			

Comarca j	Comarca i	rij (km)	Ai (km ²)	Ri (10 ⁶ €)	Rj/Ri	Fij = Fji	K	rxj(km)	
Baix Penedès -2000	Alt Camp	24,5	544,70	392,87	1,55	16,26	0,464	11,4	
	295,50	Tarragonès	27,0	317,10	2.005,01	0,30	62,01	0,598	16,1
	608,76	Garraf	16,0	184,10	1.101,56	0,55	163,72	0,549	8,8
		Alt Penedès	20,0	592,40	822,24	0,74	62,57	0,525	10,5
					0,79	304,56			

Comarca j	Comarca i	rij (km)	Ai (km ²)	Ri (10 ⁶ €)	Rj/Ri	Fij = Fji	K	rxj(km)	
Baix Penedès -2002	Alt Camp	24,5	544,70	433,78	1,79	22,97	0,451	11,1	
	295,50	Tarragonès	27,0	317,10	2.274,81	0,34	89,98	0,588	15,9
	778,59	Garraf	16,0	184,10	1.280,20	0,61	243,35	0,541	8,7
		Alt Penedès	20,0	592,40	925,26	0,84	90,05	0,514	10,3
					0,90	446,35			

BARCELONÈS

Comarca j	Comarca i	rij (km)	Ai (km ²)	Ri (10 ⁶) €	Rj/Ri	Fij = Fji	K	rxj(km)
Barcelonès -1991	Maresme	25,0	396,90	2.110,27	7,95	2.266,87	0,334	8,3
143,10	Vallès Oriental	22,0	851,90	1.739,34	9,65	2.741,73	0,320	7,0
16.784,51	Vallès Occidental	16,5	580,70	4.166,13	4,03	15.566,45	0,386	6,4
	Baix Llobregat	8,0	486,50	3.783,68	4,44	124.037,53	0,378	3,0
					6,52	144.612,58		

Comarca j	Comarca i	rij (km)	Ai (km ²)	Ri (10 ⁶) €	Rj/Ri	Fij = Fji	K	rxj(km)
Barcelonès -1996	Maresme	25,0	396,90	3.288,69	6,10	4.225,13	0,354	8,8
143,10	Vallès Oriental	22,0	851,90	2.665,83	7,53	5.025,76	0,338	7,4
20.074,15	Vallès Occidental	16,5	580,70	6.093,51	3,29	27.230,33	0,402	6,6
	Baix Llobregat	8,0	486,50	5.496,24	3,65	215.492,86	0,394	3,1
					5,15	251.974,08		

Comarca j	Comarca i	rij (km)	Ai (km ²)	Ri (10 ⁶) €	Rj/Ri	Fij = Fji	K	rxj(km)
Barcelonès -1999	Maresme	25,0	396,90	3.599,37	6,46	5.354,74	0,349	8,7
143,10	Vallès Oriental	22,0	851,90	3.118,15	7,45	6.807,08	0,339	7,4
23.245,14	Vallès Occidental	16,5	580,70	7.210,84	3,22	37.313,52	0,404	6,7
	Baix Llobregat	8,0	486,50	6.343,56	3,66	288.001,84	0,393	3,1
					5,20	337.477,18		

Comarca j	Comarca i	rij (km)	Ai (km ²)	Ri (10 ⁶) €	Rj/Ri	Fij = Fji	K	rxj(km)
Barcelonès -2000	Maresme	25,0	396,90	3.791,48	6,31	5.809,91	0,351	8,8
143,10	Vallès Oriental	22,0	851,90	3.307,79	7,24	7.437,90	0,341	7,5
23.943,10	Vallès Occidental	16,5	580,70	7.643,79	3,13	40.741,53	0,406	6,7
	Baix Llobregat	8,0	486,50	6.713,78	3,57	313.962,32	0,396	3,2
					5,06	367.951,65		

Comarca j	Comarca i	rij (km)	Ai (km ²)	Ri (10 ⁶) €	Rj/Ri	Fij = Fji	K	rxj(km)
Barcelonès -2002	Maresme	25,0	396,90	4.392,71	5,96	7.356,19	0,356	8,9
143,10	Vallès Oriental	22,0	851,90	3.763,23	6,95	9.247,68	0,344	7,6
26.166,18	Vallès Occidental	16,5	580,70	8.491,07	3,08	49.459,63	0,407	6,7
	Baix Llobregat	8,0	486,50	7.497,40	3,49	383.160,73	0,397	3,2
					4,87	449.224,23		

BERGUEDA

Comarca j	Comarca i	rij (km)	Ai (km ²)	Ri (10 ⁶) €	Rj/Ri	Fij = Fji	K	rxj(km)	
Berguedà -1991	Cerdanya	38,0	546,40	103,66	2,48	0,49	0,425	16,1	
	1.182,50	Alt Urgell	44,0	1.446,90	124,54	2,07	0,38	0,440	19,4
	257,41	Solsonès	25,0	998,60	69,83	3,69	1,15	0,393	9,8
	Bages	40,0	1.295,20	1.001,10	0,26	4,03	0,611	24,5	
	Osona	38,0	1.263,80	842,01	0,31	3,95	0,597	22,7	
	Ripollès	32,0	958,70	184,22	1,40	1,45	0,472	15,1	
					1,70	11,44			

Comarca j	Comarca i	rij (km)	Ai (km ²)	Ri (10 ⁶) €	Rj/Ri	Fij = Fji	K	rxj(km)	
Berguedà -1996	Cerdanya	38,0	546,40	156,74	2,29	1,02	0,432	16,4	
	1.182,50	Alt Urgell	44,0	1.446,90	175,35	2,04	0,74	0,441	19,4
	358,26	Solsonès	25,0	998,60	110,20	3,25	2,53	0,403	10,1
	Bages	40,0	1.295,20	1.394,69	0,26	7,81	0,611	24,5	
	Osona	38,0	1.263,80	1.242,09	0,29	8,11	0,602	22,9	
	Ripollès	32,0	958,70	268,56	1,33	2,94	0,476	15,2	
					1,58	23,14			

Comarca j	Comarca i	rij (km)	Ai (km ²)	Ri (10 ⁶) €	Rj/Ri	Fij = Fji	K	rxj(km)	
Berguedà -1999	Cerdanya	38,0	546,40	165,45	2,26	1,13	0,433	16,4	
	1.182,50	Alt Urgell	44,0	1.446,90	203,05	1,84	0,89	0,449	19,8
	373,45	Solsonès	25,0	998,60	123,20	3,03	2,94	0,409	10,2
	Bages	40,0	1.295,20	1.559,07	0,24	9,10	0,617	24,7	
	Osona	38,0	1.263,80	1.310,81	0,28	8,92	0,603	22,9	
	Ripollès	32,0	958,70	308,98	1,21	3,52	0,484	15,5	
					1,48	26,50			

Comarca j	Comarca i	rij (km)	Ai (km ²)	Ri (10 ⁶) €	Rj/Ri	Fij = Fji	K	rxj(km)	
Berguedà -2000	Cerdanya	38,0	546,40	177,23	2,24	1,28	0,433	16,5	
	1.182,50	Alt Urgell	44,0	1.446,90	209,03	1,90	0,97	0,447	19,7
	397,09	Solsonès	25,0	998,60	132,79	2,99	3,37	0,410	10,2
	Bages	40,0	1.295,20	1.637,27	0,24	10,16	0,616	24,6	
	Osona	38,0	1.263,80	1.394,76	0,28	10,09	0,603	22,9	
	Ripollès	32,0	958,70	330,99	1,20	4,01	0,485	15,5	
					1,48	29,89			

Comarca j	Comarca i	rij (km)	Ai (km ²)	Ri (10 ⁶) €	Rj/Ri	Fij = Fji	K	rxj(km)	
Berguedà -2002	Cerdanya	38,0	546,40	212,84	2,08	1,72	0,439	16,7	
	1.182,50	Alt Urgell	44,0	1.446,90	222,89	1,99	1,16	0,443	19,5
	443,07	Solsonès	25,0	998,60	142,61	3,11	4,04	0,407	10,2
	Bages	40,0	1.295,20	1.783,45	0,25	12,35	0,614	24,6	
	Osona	38,0	1.263,80	1.539,52	0,29	12,43	0,602	22,9	
	Ripollès	32,0	958,70	358,39	1,24	4,85	0,482	15,4	
					1,49	36,55			

CERDANYA

Comarca j	Comarca i	rij (km)	Ai (km ²)	Ri (10 ⁶) €	Rj/Ri	Fij = Fji	K	rxj(km)
Cerdanya -1991	Alt Urgell	39,0	1.446,90	124,54	0,83	0,22	0,515	20,1
546,40	Berguedà	38,0	1.182,50	257,41	0,40	0,49	0,575	21,9
103,66	Ripollès	33,0	958,70	184,22	0,56	0,53	0,548	18,1
					0,60	1,24		

Comarca j	Comarca i	rij (km)	Ai (km ²)	Ri (10 ⁶) €	Rj/Ri	Fij = Fji	K	rxj(km)
Cerdanya -1996	Alt Urgell	39,0	1.446,90	175,35	0,89	0,46	0,509	19,9
546,40	Berguedà	38,0	1.182,50	358,26	0,44	1,02	0,568	21,6
156,74	Ripollès	33,0	958,70	268,56	0,58	1,17	0,545	18,0
					0,64	2,66		

Comarca j	Comarca i	rij (km)	Ai (km ²)	Ri (10 ⁶) €	Rj/Ri	Fij = Fji	K	rxj(km)
Cerdanya -1999	Alt Urgell	39,0	1.446,90	203,05	0,82	0,57	0,517	20,2
546,40	Berguedà	38,0	1.182,50	373,45	0,44	1,13	0,567	21,6
165,65	Ripollès	33,0	958,70	308,98	0,54	1,42	0,552	18,2
					0,60	3,12		

Comarca j	Comarca i	rij (km)	Ai (km ²)	Ri (10 ⁶) €	Rj/Ri	Fij = Fji	K	rxj(km)
Cerdanya -2000	Alt Urgell	39,0	1.446,90	209,03	0,85	0,62	0,514	20,0
546,40	Berguedà	38,0	1.182,50	397,09	0,45	1,28	0,567	21,5
177,23	Ripollès	33,0	958,70	330,99	0,54	1,63	0,552	18,2
					0,61	3,54		

Comarca j	Comarca i	rij (km)	Ai (km ²)	Ri (10 ⁶) €	Rj/Ri	Fij = Fji	K	rxj(km)
Cerdanya -2002	Alt Urgell	39,0	1.446,90	222,89	0,95	0,80	0,504	19,7
546,40	Berguedà	38,0	1.182,50	443,07	0,48	1,72	0,561	21,3
212,84	Ripollès	33,0	958,70	358,39	0,59	2,12	0,543	17,9
					0,68	4,64		

CONCA DE BARBERÀ

Comarca j	Comarca i	rij (km)	Ai (km ²)	Ri (10 ⁶) €	Rj/Ri	Fij = Fji	K	rxj(km)
Conca de Barberà -1991	l'Urgell	31,0	586,20	199,20	0,56	0,74	0,549	17,0
	648,90 Les Garrigues	30,0	799,70	118,01	0,94	0,48	0,505	15,2
	110,65 Priorat	38,0	496,20	53,54	2,07	0,11	0,440	16,7
	Baix Camp	25,0	695,30	920,76	0,12	6,52	0,670	16,7
	Alt Camp	12,0	544,70	220,11	0,50	14,09	0,557	6,7
	Anoia	44,0	866,60	513,27	0,22	0,67	0,625	27,5
	Segarra	34,0	721,20	112,20	0,99	0,32	0,501	17,0
						0,77	22,93	

Comarca j	Comarca i	rij (km)	Ai (km ²)	Ri (10 ⁶) €	Rj/Ri	Fij = Fji	K	rxj(km)
Conca de Barberà -1996	l'Urgell	31,0	586,20	314,87	0,54	1,81	0,550	17,1
	648,90 Les Garrigues	30,0	799,70	191,42	0,90	1,22	0,509	15,3
	171,48 Priorat	38,0	496,20	79,87	2,15	0,25	0,437	16,6
	Baix Camp	25,0	695,30	1.274,07	0,13	13,98	0,661	16,5
	Alt Camp	12,0	544,70	315,57	0,54	31,32	0,551	6,6
	Anoia	44,0	866,60	763,29	0,22	1,54	0,622	27,4
	Segarra	34,0	721,20	177,57	0,97	0,77	0,503	17,1
						0,78	50,89	

Comarca j	Comarca i	rij (km)	Ai (km ²)	Ri (10 ⁶) €	Rj/Ri	Fij = Fji	K	rxj(km)
Conca de Barberà -1999	l'Urgell	31,0	586,20	348,08	0,56	2,27	0,548	17,0
	648,90 Les Garrigues	30,0	799,70	201,28	0,96	1,45	0,503	15,1
	194,18 Priorat	38,0	496,20	87,42	2,22	0,31	0,434	16,5
	Baix Camp	25,0	695,30	1.461,46	0,13	18,16	0,662	16,6
	Alt Camp	12,0	544,70	368,98	0,53	41,46	0,553	6,6
	Anoia	44,0	866,60	857,64	0,23	1,96	0,621	27,3
	Segarra	34,0	721,20	200,18	0,97	0,99	0,503	17,1
						0,80	66,60	

Comarca j	Comarca i	rij (km)	Ai (km ²)	Ri (10 ⁶) €	Rj/Ri	Fij = Fji	K	rxj(km)
Conca de Barberà -2000	l'Urgell	31,0	586,20	371,73	0,55	2,56	0,549	17,0
	648,90 Les Garrigues	30,0	799,70	217,84	0,94	1,66	0,505	15,2
	205,15 Priorat	38,0	496,20	94,28	2,18	0,35	0,436	16,6
	Baix Camp	25,0	695,30	1.539,36	0,13	20,21	0,662	16,5
	Alt Camp	12,0	544,70	392,87	0,52	46,64	0,554	6,6
	Anoia	44,0	866,60	915,66	0,22	2,21	0,622	27,4
	Segarra	34,0	721,20	213,67	0,96	1,12	0,503	17,1
						0,79	74,74	

Comarca j	Comarca i	rij (km)	Ai (km ²)	Ri (10 ⁶) €	Rj/Ri	Fij = Fji	K	rxj(km)
Conca de Barberà -2002	l'Urgell	31,0	586,20	410,70	0,57	3,22	0,547	17,0
	648,90 Les Garrigues	30,0	799,70	242,51	0,96	2,10	0,503	15,1
	233,66 Priorat	38,0	496,20	107,38	2,18	0,46	0,436	16,6
	Baix Camp	25,0	695,30	1.788,54	0,13	26,75	0,663	16,6
	Alt Camp	12,0	544,70	433,78	0,54	58,66	0,551	6,6
	Anoia	44,0	866,60	1.042,58	0,22	2,86	0,622	27,4
	Segarra	34,0	721,20	234,29	1,00	1,39	0,500	17,0
						0,80	95,43	

GARRAF

Comarca j	Comarca i	rij (km)	Ai (km ²)	Ri (10 ⁶) €	Rj/Ri	Fij = Fji	K	rxj(km)
Garraf -1991	Alt Penedès	13,0	592,40	475,36	1,13	116,01	0,490	6,4
184,10	Baix Penedès	16,0	295,50	271,54	1,97	35,54	0,444	7,1
536,15	Baix Llobregat	32,0	486,50	3.783,68	0,14	61,91	0,657	21,0
					1,08	213,46		

Comarca j	Comarca i	rij (km)	Ai (km ²)	Ri (10 ⁶) €	Rj/Ri	Fij = Fji	K	rxj(km)
Garraf -1996	Alt Penedès	13,0	592,40	681,48	1,32	279,39	0,477	6,2
184,10	Baix Penedès	16,0	295,50	460,82	1,95	101,33	0,444	7,1
900,70	Baix Llobregat	32,0	486,50	5.496,24	0,16	151,08	0,646	20,7
					1,15	531,79		

Comarca j	Comarca i	rij (km)	Ai (km ²)	Ri (10 ⁶) €	Rj/Ri	Fij = Fji	K	rxj(km)
Garraf -1999	Alt Penedès	13,0	592,40	770,48	1,33	360,09	0,476	6,2
184,10	Baix Penedès	16,0	295,50	563,78	1,82	141,33	0,450	7,2
1.026,79	Baix Llobregat	32,0	486,50	6.343,56	0,16	198,78	0,647	20,7
					1,11	700,20		

Comarca j	Comarca i	rij (km)	Ai (km ²)	Ri (10 ⁶) €	Rj/Ri	Fij = Fji	K	rxj(km)
Garraf -2000	Alt Penedès	13,0	592,40	822,24	1,34	412,27	0,476	6,2
184,10	Baix Penedès	16,0	295,50	608,76	1,81	163,72	0,451	7,2
1.101,56	Baix Llobregat	32,0	486,50	6.713,78	0,16	225,70	0,646	20,7
					1,10	801,68		

Comarca j	Comarca i	rij (km)	Ai (km ²)	Ri (10 ⁶) €	Rj/Ri	Fij = Fji	K	rxj(km)
Garraf -2002	Alt Penedès	13,0	592,40	925,26	1,38	539,15	0,473	6,1
184,10	Baix Penedès	16,0	295,50	778,59	1,64	243,35	0,459	7,3
1.280,20	Baix Llobregat	32,0	486,50	7.497,40	0,17	292,91	0,643	20,6
					1,07	1.075,42		

GARROTXA

Comarca j	Comarca i	rij (km)	Ai (km ²)	Ri (10 ⁶) €	Rj/Ri	Fij = Fji	K	rxj(km)
Garrotxa -1991	Ripollès	24,0	958,70	184,22	1,78	4,38	0,452	10,8
734,20	Osona	30,0	1.263,80	842,01	0,39	10,24	0,578	17,3
328,50	La Selva	39,0	995,50	736,47	0,45	4,08	0,567	22,1
	Gironès	35,0	575,50	936,89	0,35	7,18	0,586	20,5
	Alt Empordà	40,0	1.342,40	726,57	0,45	3,73	0,566	22,6
					0,68	29,61		

Comarca j	Comarca i	rij (km)	Ai (km ²)	Ri (10 ⁶) €	Rj/Ri	Fij = Fji	K	rxj(km)
Garrotxa -1996	Ripollès	24,0	958,70	268,56	1,68	8,77	0,457	11,0
734,20	Osona	30,0	1.263,80	1.242,09	0,36	20,77	0,584	17,5
451,40	La Selva	39,0	995,50	1.095,04	0,41	8,33	0,573	22,4
	Gironès	35,0	575,50	1.264,79	0,36	13,32	0,585	20,5
	Alt Empordà	40,0	1.342,40	1.005,63	0,45	7,09	0,566	22,7
					0,65	58,28		

Comarca j	Comarca i	rij (km)	Ai (km ²)	Ri (10 ⁶) €	Rj/Ri	Fij = Fji	K	rxj(km)
Garrotxa -1999	Ripollès	24,0	958,70	308,98	1,83	12,65	0,450	10,8
734,20	Osona	30,0	1.263,80	1.310,81	0,43	27,49	0,570	17,1
566,18	La Selva	39,0	995,50	1.244,65	0,45	11,88	0,565	22,0
	Gironès	35,0	575,50	1.620,47	0,35	21,40	0,587	20,5
	Alt Empordà	40,0	1.342,40	1.096,22	0,52	9,70	0,555	22,2
					0,72	83,12		

Comarca j	Comarca i	rij (km)	Ai (km ²)	Ri (10 ⁶) €	Rj/Ri	Fij = Fji	K	rxj(km)
Garrotxa -2000	Ripollès	24,0	958,70	330,99	1,84	14,59	0,449	10,8
734,20	Osona	30,0	1.263,80	1.394,76	0,44	31,48	0,569	17,1
609,40	La Selva	39,0	995,50	1.346,31	0,45	13,83	0,566	22,1
	Gironès	35,0	575,50	1.745,38	0,35	24,81	0,587	20,5
	Alt Empordà	40,0	1.342,40	1.196,80	0,51	11,40	0,556	22,2
					0,72	96,11		

Comarca j	Comarca i	rij (km)	Ai (km ²)	Ri (10 ⁶) €	Rj/Ri	Fij = Fji	K	rxj(km)
Garrotxa -2002	Ripollès	24,0	958,70	358,39	1,91	17,74	0,446	10,7
734,20	Osona	30,0	1.263,80	1.539,52	0,44	39,01	0,567	17,0
684,24	La Selva	39,0	995,50	1.549,50	0,44	17,87	0,568	22,1
	Gironès	35,0	575,50	1.978,85	0,35	31,58	0,588	20,6
	Alt Empordà	40,0	1.342,40	1.368,23	0,50	14,63	0,557	22,3
					0,73	120,84		

GIRONÈS

Comarca j	Comarca i	rij (km)	Ai (km ²)	Ri (10 ⁶) €	Rj/Ri	Fij = Fji	K	rxj(km)
Gironès -1991	Pla de l'Estany	17,0	262,70	157,50	5,95	30,03	0,356	6,0
575,50	Garrotxa	35,0	734,20	328,50	2,85	7,18	0,414	14,5
936,89	La Selva	18,0	995,50	736,47	1,27	118,31	0,480	8,6
	Baix Empordà	17,0	700,50	675,49	1,39	128,81	0,473	8,0
	Alt Empordà	40,0	1.342,40	726,57	1,29	10,64	0,479	19,2
					2,55	294,97		

Comarca j	Comarca i	rij (km)	Ai (km ²)	Ri (10 ⁶) €	Rj/Ri	Fij = Fji	K	rxj(km)
Gironès -1996	Pla de l'Estany	17,0	262,70	239,01	5,29	61,53	0,365	6,2
575,50	Garrotxa	35,0	734,20	451,40	2,80	13,32	0,415	14,5
1.264,79	La Selva	18,0	995,50	1.095,04	1,16	237,48	0,488	8,8
	Baix Empordà	17,0	700,50	988,88	1,28	254,57	0,480	8,2
	Alt Empordà	40,0	1.342,40	1.005,63	1,26	19,87	0,481	19,2
					2,36	586,78		

Comarca j	Comarca i	rij (km)	Ai (km ²)	Ri (10 ⁶) €	Rj/Ri	Fij = Fji	K	rxj(km)
Gironès -1999	Pla de l'Estany	17,0	262,70	284,62	5,69	93,88	0,359	6,1
575,50	Garrotxa	35,0	734,20	566,18	2,86	21,40	0,413	14,5
1.620,47	La Selva	18,0	995,50	1.244,65	1,30	345,84	0,478	8,6
	Baix Empordà	17,0	700,50	1.113,50	1,46	367,27	0,469	8,0
	Alt Empordà	40,0	1.342,40	1.096,22	1,48	27,76	0,467	18,7
					2,56	856,14		

Comarca j	Comarca i	rij (km)	Ai (km ²)	Ri (10 ⁶) €	Rj/Ri	Fij = Fji	K	rxj(km)
Gironès -2000	Pla de l'Estany	17,0	262,70	307,93	5,67	109,39	0,359	6,1
575,50	Garrotxa	35,0	734,20	609,40	2,86	24,81	0,413	14,5
1.745,38	La Selva	18,0	995,50	1.346,31	1,30	402,92	0,478	8,6
	Baix Empordà	17,0	700,50	1.201,64	1,45	426,89	0,469	8,0
	Alt Empordà	40,0	1.342,40	1.196,80	1,46	32,64	0,469	18,7
					2,55	996,65		

Comarca j	Comarca i	rij (km)	Ai (km ²)	Ri (10 ⁶) €	Rj/Ri	Fij = Fji	K	rxj(km)
Gironès -2002	Pla de l'Estany	17,0	262,70	353,03	5,61	142,19	0,360	6,1
575,50	Garrotxa	35,0	734,20	684,24	2,89	31,58	0,412	14,4
1.978,85	La Selva	18,0	995,50	1.549,50	1,28	525,76	0,480	8,6
	Baix Empordà	17,0	700,50	1.391,68	1,42	560,54	0,471	8,0
	Alt Empordà	40,0	1.342,40	1.368,23	1,45	42,30	0,469	18,8
					2,53	1.302,37		

LA NOGUERA

Comarca j	Comarca i	rij (km)	Ai (km ²)	Ri (10 ⁶ €)	Rj/Ri	Fij = Fji	K	rxj(km)
La Noguera -1991	Pallars Jussà	40,0	1.290,00	94,39	2,33	0,32	0,430	17,2
1.733,00	Alt Urgell	83,0	1.446,85	124,54	1,76	0,05	0,453	37,6
219,75	Solsonès	67,0	998,60	69,83	3,15	0,05	0,406	27,2
	Segarra	43,0	721,20	112,20	1,96	0,31	0,444	19,1
	l'Urgell	32,0	586,20	199,20	1,10	1,34	0,492	15,7
	Segrià	25,0	1.393,70	1.127,81	0,19	15,86	0,633	15,8
	Pla d'Urgell	20,0	304,50	178,70	1,23	4,91	0,483	9,7
					1,68	22,84		

Comarca j	Comarca i	rij (km)	Ai (km ²)	Ri (10 ⁶ €)	Rj/Ri	Fij = Fji	K	rxj(km)
La Noguera -1996	Pallars Jussà	40,0	1.290,00	128,69	2,73	0,71	0,417	16,7
1.733,00	Alt Urgell	83,0	1.446,85	175,35	2,01	0,11	0,442	36,7
351,78	Solsonès	67,0	998,60	110,20	3,19	0,13	0,404	27,1
	Segarra	43,0	721,20	177,57	1,98	0,79	0,443	19,1
	l'Urgell	32,0	586,20	314,87	1,12	3,38	0,491	15,7
	Segrià	25,0	1.393,70	1.595,18	0,22	35,91	0,623	15,6
	Pla d'Urgell	20,0	304,50	239,01	1,47	10,51	0,468	9,4
					1,82	51,53		

Comarca j	Comarca i	rij (km)	Ai (km ²)	Ri (10 ⁶ €)	Rj/Ri	Fij = Fji	K	rxj(km)
La Noguera -1999	Pallars Jussà	40,0	1.290,00	143,09	2,54	0,81	0,423	16,9
1.733,00	Alt Urgell	83,0	1.446,85	203,05	1,79	0,13	0,452	37,5
363,95	Solsonès	67,0	998,60	123,92	2,94	0,15	0,411	27,5
	Segarra	43,0	721,20	200,18	1,82	0,92	0,450	19,4
	l'Urgell	32,0	586,20	348,08	1,05	3,87	0,496	15,9
	Segrià	25,0	1.393,70	1.853,05	0,20	43,16	0,632	15,8
	Pla d'Urgell	20,0	304,50	315,57	1,15	14,36	0,488	9,8
					1,64	63,39		

Comarca j	Comarca i	rij (km)	Ai (km ²)	Ri (10 ⁶ €)	Rj/Ri	Fij = Fji	K	rxj(km)
La Noguera -2000	Pallars Jussà	40,0	1.290,00	152,12	2,58	0,93	0,422	16,9
1.733,00	Alt Urgell	83,0	1.446,85	209,03	1,87	0,14	0,448	37,2
391,81	Solsonès	67,0	998,60	132,79	2,95	0,17	0,411	27,5
	Segarra	43,0	721,20	213,67	1,83	1,05	0,450	19,3
	l'Urgell	32,0	586,20	371,73	1,05	4,44	0,496	15,9
	Segrià	25,0	1.393,70	1.979,74	0,20	49,64	0,632	15,8
	Pla d'Urgell	20,0	304,50	335,23	1,17	16,42	0,487	9,7
					1,67	72,81		

Comarca j	Comarca i	rij (km)	Ai (km ²)	Ri (10 ⁶ €)	Rj/Ri	Fij = Fji	K	rxj(km)
La Noguera -2002	Pallars Jussà	40,0	1.290,00	158,37	2,72	1,07	0,417	16,7
1.733,00	Alt Urgell	83,0	1.446,85	222,89	1,93	0,17	0,445	37,0
430,46	Solsonès	67,0	998,60	142,61	3,02	0,20	0,409	27,4
	Segarra	43,0	721,20	234,29	1,84	1,27	0,449	19,3
	l'Urgell	32,0	586,20	410,70	1,05	5,40	0,496	15,9
	Segrià	25,0	1.393,70	2.142,70	0,20	59,03	0,631	15,8
	Pla d'Urgell	20,0	304,50	378,44	1,14	20,36	0,489	9,8
					1,70	87,49		

LA SELVA

Comarca j	Comarca i	rij (km)	Ai (km ²)	Ri (10 ⁶) €	Rj/Ri	Fij = Fji	K	rxj(km)	
La Selva -1991	Osona	35,0	1.263,80	842,01	0,87	14,46	0,511	17,9	
	995,50	Gironès	18,0	575,50	936,89	0,79	118,31	0,520	9,4
	736,47	Vallès Oriental	40,0	851,90	1.739,34	0,42	20,02	0,571	22,8
		Maresme	40,0	396,90	2.110,27	0,35	24,28	0,587	23,5
		Garrotxa	39,0	734,20	328,50	2,24	4,08	0,433	16,9
		Baix Empordà	34,0	700,50	675,49	1,09	12,66	0,493	16,8
					0,96	193,81			

Comarca j	Comarca i	rij (km)	Ai (km ²)	Ri (10 ⁶) €	Rj/Ri	Fij = Fji	K	rxj(km)	
La Selva -1996	Osona	35,0	1.263,80	1.242,09	0,88	31,72	0,510	17,9	
	995,50	Gironès	18,0	575,50	1.264,79	0,87	237,48	0,512	9,2
	1.095,04	Vallès Oriental	40,0	851,90	2.665,83	0,41	45,61	0,574	22,9
		Maresme	40,0	396,90	3.288,69	0,33	56,27	0,591	23,6
		Garrotxa	39,0	734,20	451,40	2,43	8,33	0,427	16,6
		Baix Empordà	34,0	700,50	988,88	1,11	27,55	0,492	16,7
					1,00	406,97			

Comarca j	Comarca i	rij (km)	Ai (km ²)	Ri (10 ⁶) €	Rj/Ri	Fij = Fji	K	rxj(km)	
La Selva -1999	Osona	35,0	1.263,80	1.310,81	0,95	38,05	0,504	17,7	
	995,50	Gironès	18,0	575,50	1.620,47	0,77	345,84	0,522	9,4
	1.244,65	Vallès Oriental	40,0	851,90	3.118,15	0,40	60,64	0,576	23,0
		Maresme	40,0	396,90	3.599,37	0,35	70,00	0,588	23,5
		Garrotxa	39,0	734,20	566,18	2,20	11,88	0,435	17,0
		Baix Empordà	34,0	700,50	1.113,50	1,12	35,26	0,491	16,7
					0,96	561,67			

Comarca j	Comarca i	rij (km)	Ai (km ²)	Ri (10 ⁶) €	Rj/Ri	Fij = Fji	K	rxj(km)	
La Selva -2000	Osona	35,0	1.263,80	1.394,76	0,97	43,80	0,503	17,6	
	995,50	Gironès	18,0	575,50	1.745,38	0,77	402,92	0,522	9,4
	1.346,31	Vallès Oriental	40,0	851,90	3.307,79	0,41	69,58	0,574	23,0
		Maresme	40,0	396,90	3.791,48	0,36	79,76	0,585	23,4
		Garrotxa	39,0	734,20	609,40	2,21	13,83	0,434	16,9
		Baix Empordà	34,0	700,50	1.201,64	1,12	41,16	0,491	16,7
					0,97	651,05			

Comarca j	Comarca i	rij (km)	Ai (km ²)	Ri (10 ⁶) €	Rj/Ri	Fij = Fji	K	rxj(km)	
La Selva -2002	Osona	35,0	1.263,80	1.539,52	1,01	55,64	0,499	17,5	
	995,50	Gironès	18,0	575,50	1.978,85	0,78	525,76	0,520	9,4
	1.549,50	Vallès Oriental	40,0	851,90	3.763,23	0,41	91,11	0,573	22,9
		Maresme	40,0	396,90	4.392,71	0,35	106,35	0,586	23,4
		Garrotxa	39,0	734,20	684,24	2,26	17,87	0,432	16,9
		Baix Empordà	34,0	700,50	1.391,68	1,11	54,86	0,491	16,7
					0,99	851,60			

LES GARRIGUES

Comarca j	Comarca i	rij (km)	Ai (km ²)	Ri (10 ⁶) €	Rj/Ri	Fij = Fji	K	rxj(km)
Les Garrigues -1991	Segrià	22,5	1.393,70	1.127,81	0,10	11,68	0,680	15,3
799,70	Ribera d'Ebre	51,0	825,29	144,99	0,81	0,13	0,517	26,4
118,01	Priorat	42,0	496,20	53,54	2,20	0,09	0,435	18,2
	Conca de Barberà	30,0	648,90	110,65	1,07	0,48	0,495	14,8
	l'Urgell	27,0	586,20	199,20	0,59	1,19	0,544	14,7
					0,96	13,58		

Comarca j	Comarca i	rij (km)	Ai (km ²)	Ri (10 ⁶) €	Rj/Ri	Fij = Fji	K	rxj(km)
Les Garrigues -1996	Segrià	22,5	1.393,70	1.595,18	0,12	26,81	0,670	15,1
799,70	Ribera d'Ebre	51,0	825,29	192,65	0,99	0,28	0,501	25,5
191,42	Priorat	42,0	496,20	79,87	2,40	0,21	0,428	18,0
	Conca de Barberà	30,0	648,90	171,48	1,12	1,22	0,491	14,7
	l'Urgell	27,0	586,20	314,87	0,61	3,06	0,541	14,6
					1,05	31,57		

Comarca j	Comarca i	rij (km)	Ai (km ²)	Ri (10 ⁶) €	Rj/Ri	Fij = Fji	K	rxj(km)
Les Garrigues -1999	Segrià	22,5	1.393,70	1.853,05	0,11	32,74	0,677	15,2
799,70	Ribera d'Ebre	51,0	825,29	224,09	0,90	0,34	0,509	26,0
201,28	Priorat	42,0	496,20	87,42	2,30	0,24	0,431	18,1
	Conca de Barberà	30,0	648,90	194,18	1,04	1,45	0,497	14,9
	l'Urgell	27,0	586,20	348,08	0,58	3,56	0,546	14,7
					0,98	38,33		

Comarca j	Comarca i	rij (km)	Ai (km ²)	Ri (10 ⁶) €	Rj/Ri	Fij = Fji	K	rxj(km)
Les Garrigues -2000	Segrià	22,5	1.393,70	1.979,74	0,11	37,86	0,676	15,2
799,70	Ribera d'Ebre	51,0	825,29	234,93	0,93	0,39	0,506	25,8
217,84	Priorat	42,0	496,20	94,28	2,31	0,28	0,431	18,1
	Conca de Barberà	30,0	648,90	205,15	1,06	1,66	0,495	14,8
	l'Urgell	27,0	586,20	371,73	0,59	4,11	0,544	14,7
					1,00	44,29		

Comarca j	Comarca i	rij (km)	Ai (km ²)	Ri (10 ⁶) €	Rj/Ri	Fij = Fji	K	rxj(km)
Les Garrigues -2002	Segrià	22,5	1.393,70	2.142,70	0,11	45,62	0,674	15,2
799,70	Ribera d'Ebre	51,0	825,29	258,60	0,94	0,47	0,505	25,8
242,51	Priorat	42,0	496,20	107,38	2,26	0,35	0,433	18,2
	Conca de Barberà	30,0	648,90	233,66	1,04	2,10	0,497	14,9
	l'Urgell	27,0	586,20	371,73	0,65	4,58	0,536	14,5
					1,00	53,12		

L'URGELL

Comarca j	Comarca i	rij (km)	Ai (km ²)	Ri (10 ⁶) €	Rj/Ri	Fij = Fji	K	rxj(km)
l'Urgell -1991	La Noguera	32,0	1.733,00	219,75	0,91	1,34	0,476	104,6
	586,20 Pla d'Urgell	21,5	304,50	178,70	1,11	3,58	0,395	70,6
	199,20 Les Garrigues	27,0	799,70	118,01	1,69	1,19	0,485	57,3
	Conca de Barberà	31,0	648,90	110,65	1,80	0,74	0,525	58,1
	Segarra	10,5	721,20	112,20	1,78	19,31	0,272	30,5
					1,46	26,16		

Comarca j	Comarca i	rij (km)	Ai (km ²)	Ri (10 ⁶) €	Rj/Ri	Fij = Fji	K	rxj(km)
l'Urgell -1996	La Noguera	32,0	1.733,00	351,78	0,90	3,38	0,400	140,7
	586,20 Pla d'Urgell	21,5	304,50	294,74	1,07	9,34	0,322	94,9
	314,87 Les Garrigues	27,0	799,70	191,42	1,64	3,06	0,408	78,1
	Conca de Barberà	31,0	648,90	171,48	1,84	1,81	0,451	77,3
	Segarra	10,5	721,20	177,57	1,77	48,30	0,215	38,3
					1,44	65,89		

Comarca j	Comarca i	rij (km)	Ai (km ²)	Ri (10 ⁶) €	Rj/Ri	Fij = Fji	K	rxj(km)
l'Urgell -1999	La Noguera	32,0	1.733,00	363,95	0,96	3,87	0,389	141,6
	586,20 Pla d'Urgell	21,5	304,50	315,57	1,10	11,05	0,310	97,8
	348,08 Les Garrigues	27,0	799,70	201,28	1,73	3,56	0,396	79,7
	Conca de Barberà	31,0	648,90	194,18	1,79	2,27	0,432	83,9
	Segarra	10,5	721,20	200,18	1,74	60,19	0,203	40,7
					1,46	80,94		

Comarca j	Comarca i	rij (km)	Ai (km ²)	Ri (10 ⁶) €	Rj/Ri	Fij = Fji	K	rxj(km)
l'Urgell -2000	La Noguera	32,0	1.733,00	391,81	0,95	4,44	0,378	148,2
	586,20 Pla d'Urgell	21,5	304,50	335,23	1,11	12,54	0,301	100,9
	371,73 Les Garrigues	27,0	799,70	217,84	1,71	4,11	0,384	83,7
	Conca de Barberà	31,0	648,90	205,15	1,81	2,56	0,422	86,6
	Segarra	10,5	721,20	213,67	1,74	68,61	0,196	41,9
					1,46	92,27		

Comarca j	Comarca i	rij (km)	Ai (km ²)	Ri (10 ⁶) €	Rj/Ri	Fij = Fji	K	rxj(km)
l'Urgell -2002	La Noguera	32,0	1.733,00	430,46	0,95	5,40	0,363	156,3
	586,20 Pla d'Urgell	21,5	304,50	378,44	1,09	15,64	0,286	108,1
	410,70 Les Garrigues	27,0	799,70	242,51	1,69	5,06	0,368	89,3
	Conca de Barberà	31,0	648,90	233,66	1,76	3,22	0,404	94,3
	Segarra	10,5	721,20	234,29	1,75	83,12	0,186	43,7
					1,45	112,44		

MARESME

Comarca j	Comarca i	rij (km)	Ai (km ²)	Ri (10 ⁶) €	Rj/Ri	Fij = Fji	K	rxj(km)	
Maresme -1991	Vallès Oriental	15,0	851,90	1.739,34	1,21	1.087,55	0,484	7,3	
	396,90	Barcelonès	25,0	143,10	16.784,51	0,13	2.266,87	0,666	16,7
	2.110,27	La Selva	40,0	995,50	736,47	2,87	24,28	0,413	16,5
					1,40	3.378,70			

Comarca j	Comarca i	rij (km)	Ai (km ²)	Ri (10 ⁶) €	Rj/Ri	Fij = Fji	K	rxj(km)	
Maresme -1996	Vallès Oriental	15,0	851,90	2.665,83	1,23	2.597,66	0,483	7,2	
	396,90	Barcelonès	25,0	143,10	20.074,15	0,16	4.225,13	0,646	16,2
	3.288,69	La Selva	40,0	995,50	1.095,04	3,00	56,27	0,409	16,4
					1,47	6.879,06			

Comarca j	Comarca i	rij (km)	Ai (km ²)	Ri (10 ⁶) €	Rj/Ri	Fij = Fji	K	rxj(km)	
Maresme -1999	Vallès Oriental	15,0	851,90	3.118,15	1,15	3.325,44	0,488	7,3	
	396,90	Barcelonès	25,0	143,10	23.245,14	0,15	5.354,74	0,651	16,3
	3.599,37	La Selva	40,0	995,50	1.244,65	2,89	70,00	0,412	16,5
					1,40	8.750,19			

Comarca j	Comarca i	rij (km)	Ai (km ²)	Ri (10 ⁶) €	Rj/Ri	Fij = Fji	K	rxj(km)	
Maresme -2000	Vallès Oriental	15,0	851,90	3.307,79	1,15	3.715,98	0,489	7,3	
	396,90	Barcelonès	25,0	143,10	23.943,10	0,16	5.809,91	0,649	16,2
	3.791,48	La Selva	40,0	995,50	1.346,31	2,82	79,76	0,415	16,6
					1,37	9.605,64			

Comarca j	Comarca i	rij (km)	Ai (km ²)	Ri (10 ⁶) €	Rj/Ri	Fij = Fji	K	rxj(km)	
Maresme -2002	Vallès Oriental	15,0	851,90	3.763,23	1,17	4.898,00	0,487	7,3	
	396,90	Barcelonès	25,0	143,10	26.166,18	0,17	7.356,18	0,644	16,1
	4.392,71	La Selva	40,0	995,50	1.549,50	2,83	106,35	0,414	16,6
					1,39	12.360,54			

MONTSIÀ

Comarca j	Comarca i	rij (km)	Ai (km ²)	Ri (10 ⁶) €	Rj/Ri	Fij = Fji	K	rxj(km)
Montsià -1991	Baix Ebre	12,0	987,90	415,99	0,80	80,52	0,518	6,2
					0,80	80,52		
								334,46

Comarca j	Comarca i	rij (km)	Ai (km ²)	Ri (10 ⁶) €	Rj/Ri	Fij = Fji	K	rxj(km)
Montsià -1996	Baix Ebre	12,0	987,90	581,09	0,83	161,36	0,516	6,2
					0,83	161,36		
								479,85

Comarca j	Comarca i	rij (km)	Ai (km ²)	Ri (10 ⁶) €	Rj/Ri	Fij = Fji	K	rxj(km)
Montsià -1999	Baix Ebre	12,0	987,90	648,25	0,81	197,87	0,517	6,2
					0,81	197,87		
								527,44

Comarca j	Comarca i	rij (km)	Ai (km ²)	Ri (10 ⁶) €	Rj/Ri	Fij = Fji	K	rxj(km)
Montsià -2000	Baix Ebre	12,0	987,90	695,98	0,80	225,57	0,518	6,2
					0,80	225,57		
								560,06

Comarca j	Comarca i	rij (km)	Ai (km ²)	Ri (10 ⁶) €	Rj/Ri	Fij = Fji	K	rxj(km)
Montsià -2002	Baix Ebre	12,0	987,90	782,00	0,84	296,22	0,515	6,2
					0,84	296,22		
								654,56

OSONA

Comarca j	Comarca i	rij (km)	Ai (km ²)	Ri (10 ⁶) €	Rj/Ri	Fij = Fji	K	rxj(km)
Osona -1991	Berguedà	38,0	1.182,50	257,41	3,27	3,95	0,403	15,3
1.263,80	Bages	45,0	1.295,20	1.001,10	0,84	9,25	0,514	23,1
842,01	Vallès Oriental	33,0	851,90	1.739,34	0,48	40,75	0,560	18,5
	La Selva	35,0	995,50	736,47	1,14	14,46	0,489	17,1
	Garrotxa	30,0	734,20	328,50	2,56	10,24	0,422	12,7
	Ripollès	28,5	958,70	184,22	4,57	6,70	0,376	10,7
					2,15	85,36		

Comarca j	Comarca i	rij (km)	Ai (km ²)	Ri (10 ⁶) €	Rj/Ri	Fij = Fji	K	rxj(km)
Osona -1996	Berguedà	38,0	1.182,50	358,26	3,47	8,11	0,398	15,1
1.263,80	Bages	45,0	1.295,20	1.394,69	0,89	19,01	0,510	22,9
1.242,09	Vallès Oriental	33,0	851,90	2.665,93	0,47	92,14	0,563	18,6
	La Selva	35,0	995,50	1.095,04	1,13	31,72	0,490	17,1
	Garrotxa	30,0	734,20	451,40	2,75	20,77	0,416	12,5
	Ripollès	28,5	958,70	268,56	4,63	14,41	0,375	10,7
					2,22	186,16		

Comarca j	Comarca i	rij (km)	Ai (km ²)	Ri (10 ⁶) €	Rj/Ri	Fij = Fji	K	rxj(km)
Osona -1999	Berguedà	38,0	1.182,50	373,45	3,51	8,92	0,397	15,1
1.263,80	Bages	45,0	1.295,20	1.559,07	0,84	22,43	0,514	23,2
1.310,81	Vallès Oriental	33,0	851,90	3.118,15	0,42	113,74	0,572	18,9
	La Selva	35,0	995,50	1.244,65	1,05	38,05	0,496	17,3
	Garrotxa	30,0	734,20	566,18	2,32	27,49	0,430	12,9
	Ripollès	28,5	958,70	308,98	4,24	17,50	0,382	10,9
					2,06	228,12		

Comarca j	Comarca i	rij (km)	Ai (km ²)	Ri (10 ⁶) €	Rj/Ri	Fij = Fji	K	rxj(km)
Osona -2000	Berguedà	38,0	1.182,50	397,09	3,51	10,09	0,397	15,1
1.263,80	Bages	45,0	1.295,20	1.637,27	0,85	25,06	0,513	23,1
1.394,76	Vallès Oriental	33,0	851,90	3.307,79	0,42	128,38	0,571	18,9
	La Selva	35,0	995,50	1.346,31	1,04	43,80	0,497	17,4
	Garrotxa	30,0	734,20	609,40	2,29	31,48	0,431	12,9
	Ripollès	28,5	958,70	330,99	4,21	19,94	0,382	10,9
					2,05	258,75		

Comarca j	Comarca i	rij (km)	Ai (km ²)	Ri (10 ⁶) €	Rj/Ri	Fij = Fji	K	rxj(km)
Osona -2002	Berguedà	38,0	1.182,50	443,07	3,47	12,43	0,398	15,1
1.263,80	Bages	45,0	1.295,20	1.783,45	0,86	30,13	0,512	23,1
1.539,52	Vallès Oriental	33,0	851,90	3.763,23	0,41	161,21	0,574	18,9
	La Selva	35,0	995,50	1.549,50	0,99	55,64	0,501	17,5
	Garrotxa	30,0	734,20	684,24	2,25	39,01	0,433	13,0
	Ripollès	28,5	958,70	358,39	4,30	23,83	0,381	10,9
					2,05	322,26		

PALLARS JUSSÀ

Comarca j	Comarca i	rij (km)	Ai (km ²)	Ri (10 ⁶) €	Rj/Ri	Fij = Fji	K	rxj(km)
Pallars Jussà -1991	Alta Ribagorça	31,0	426,80	24,85	3,80	0,08	0,391	12,1
1.290,00	Pallars Sobirà	35,0	1.355,22	41,46	2,28	0,09	0,432	15,1
94,39	Alt Urgell	52,0	1.446,85	124,54	0,76	0,08	0,523	27,2
	La Noguera	40,0	1.733,00	219,75	0,43	0,32	0,570	22,8
					1,82	0,58		

Comarca j	Comarca i	rij (km)	Ai (km ²)	Ri (10 ⁶) €	Rj/Ri	Fij = Fji	K	rxj(km)
Pallars Jussà -1996	Alta Ribagorça	31,0	426,80	43,13	2,98	0,19	0,410	12,7
1.290,00	Pallars Sobirà	35,0	1.355,22	70,23	1,83	0,21	0,450	15,7
128,69	Alt Urgell	52,0	1.446,85	175,35	0,73	0,16	0,526	27,3
	La Noguera	40,0	1.733,00	351,78	0,37	0,71	0,583	23,3
					1,48	1,26		

Comarca j	Comarca i	rij (km)	Ai (km ²)	Ri (10 ⁶) €	Rj/Ri	Fij = Fji	K	rxj(km)
Pallars Jussà -1999	Alta Ribagorça	31,0	426,80	41,34	3,46	0,20	0,398	12,3
1.290,00	Pallars Sobirà	35,0	1.355,22	68,45	2,09	0,23	0,439	15,4
143,09	Alt Urgell	52,0	1.446,85	203,05	0,70	0,21	0,529	27,5
	La Noguera	40,0	1.733,00	363,95	0,39	0,81	0,577	23,1
					1,66	1,45		

Comarca j	Comarca i	rij (km)	Ai (km ²)	Ri (10 ⁶) €	Rj/Ri	Fij = Fji	K	rxj(km)
Pallars Jussà -2000	Alta Ribagorça	31,0	426,80	42,57	3,57	0,22	0,395	12,3
1.290,00	Pallars Sobirà	35,0	1.355,22	73,88	2,06	0,26	0,440	15,4
152,12	Alt Urgell	52,0	1.446,85	209,03	0,73	0,23	0,526	27,4
	La Noguera	40,0	1.733,00	391,81	0,39	0,93	0,578	23,1
					1,69	1,64		

Comarca j	Comarca i	rij (km)	Ai (km ²)	Ri (10 ⁶) €	Rj/Ri	Fij = Fji	K	rxj(km)
Pallars Jussà -2002	Alta Ribagorça	31,0	426,80	46,88	3,38	0,25	0,400	12,4
1.290,00	Pallars Sobirà	35,0	1.355,22	82,64	1,92	0,31	0,446	15,6
158,37	Alt Urgell	52,0	1.446,85	222,89	0,71	0,25	0,528	27,5
	La Noguera	40,0	1.733,00	430,46	0,37	1,07	0,583	23,3
					1,59	1,87		

PALLARS SOBIRÀ

Comarca j	Comarca i	rij (km)	Ai (km ²)	Ri (10 ⁶) €	Rj/Ri	Fij = Fji	K	rxj(km)
Pallars Sobirà -1991	Vall d'Aran	42,0	620,47	53,17	0,78	0,03	0,521	21,9
1.355,20	Pallars Jussà	35,0	1.290,00	94,39	0,44	0,09	0,568	19,9
41,46	Alt Urgell	29,0	1.446,90	124,54	0,33	0,21	0,591	17,1
	Alta Ribagorça	32,5	426,80	24,85	1,67	0,03	0,457	14,9
					0,81	0,36		

Comarca j	Comarca i	rij (km)	Ai (km ²)	Ri (10 ⁶) €	Rj/Ri	Fij = Fji	K	rxj(km)
Pallars Sobirà -1996	Vall d'Aran	42,0	620,47	104,86	0,67	0,10	0,533	22,4
1.355,20	Pallars Jussà	35,0	1.290,00	128,69	0,55	0,21	0,550	19,3
70,23	Alt Urgell	29,0	1.446,90	175,35	0,40	0,50	0,576	16,7
	Alta Ribagorça	32,5	426,80	43,13	1,63	0,09	0,459	14,9
					0,81	0,90		

Comarca j	Comarca i	rij (km)	Ai (km ²)	Ri (10 ⁶) €	Rj/Ri	Fij = Fji	K	rxj(km)
Pallars Sobirà -1999	Vall d'Aran	42,0	620,47	103,60	0,66	0,10	0,534	22,4
1.355,20	Pallars Jussà	35,0	1.290,00	143,09	0,48	0,23	0,561	19,6
68,45	Alt Urgell	29,0	1.446,90	203,05	0,34	0,57	0,590	17,1
	Alta Ribagorça	32,5	426,80	41,34	1,66	0,08	0,458	14,9
					0,78	0,98		

Comarca j	Comarca i	rij (km)	Ai (km ²)	Ri (10 ⁶) €	Rj/Ri	Fij = Fji	K	rxj(km)
Pallars Sobirà -2000	Vall d'Aran	42,0	620,47	105,58	0,70	0,11	0,530	22,2
1.355,20	Pallars Jussà	35,0	1.290,00	152,12	0,49	0,26	0,560	19,6
73,88	Alt Urgell	29,0	1.446,90	209,03	0,35	0,63	0,586	17,0
	Alta Ribagorça	32,5	426,80	42,57	1,74	0,09	0,454	14,8
					0,82	1,09		

Comarca j	Comarca i	rij (km)	Ai (km ²)	Ri (10 ⁶) €	Rj/Ri	Fij = Fji	K	rxj(km)
Pallars Sobirà -2002	Vall d'Aran	42,0	620,47	128,95	0,64	0,14	0,537	22,6
1.355,20	Pallars Jussà	35,0	1.290,00	158,37	0,52	0,31	0,554	19,4
82,64	Alt Urgell	29,0	1.446,90	222,89	0,37	0,76	0,582	16,9
	Alta Ribagorça	32,5	426,80	46,88	1,76	0,11	0,453	14,7
					0,82	1,32		

PLA DE L'ESTANY

Comarca j	Comarca i	rij (km)	Ai (km ²)	Ri (10 ⁶) €	Rj/Ri	Fij = Fji	K	rxj(km)
Pla de l'Estany -1991	Alt Empordà	23,0	1.342,40	726,57	0,22	9,41	0,625	14,4
262,70	Gironès	17,0	575,50	936,89	0,17	30,03	0,644	11,0
157,50	Garrotxa	25,0	734,20	328,50	0,48	3,31	0,561	14,0
					0,29	42,75		

Comarca j	Comarca i	rij (km)	Ai (km ²)	Ri (10 ⁶) €	Rj/Ri	Fij = Fji	K	rxj(km)
Pla de l'Estany -1996	Alt Empordà	23,0	1.342,40	1.005,63	0,24	19,75	0,618	14,2
262,70	Gironès	17,0	575,50	1.264,79	0,19	61,53	0,635	10,8
239,01	Garrotxa	25,0	734,20	451,40	0,53	6,90	0,553	13,8
					0,32	88,19		

Comarca j	Comarca i	rij (km)	Ai (km ²)	Ri (10 ⁶) €	Rj/Ri	Fij = Fji	K	rxj(km)
Pla de l'Estany -1999	Alt Empordà	23,0	1.342,40	1.096,22	0,26	25,64	0,611	14,0
262,70	Gironès	17,0	575,50	1.620,47	0,18	93,88	0,641	10,9
284,62	Garrotxa	25,0	734,20	566,18	0,50	10,31	0,557	13,9
					0,31	129,83		

Comarca j	Comarca i	rij (km)	Ai (km ²)	Ri (10 ⁶) €	Rj/Ri	Fij = Fji	K	rxj(km)
Pla de l'Estany -2000	Alt Empordà	23,0	1.342,40	1.196,80	0,26	30,29	0,611	14,1
262,70	Gironès	17,0	575,50	1.745,38	0,18	109,39	0,641	10,9
307,93	Garrotxa	25,0	734,20	609,40	0,51	12,01	0,557	13,9
					0,31	151,69		

Comarca j	Comarca i	rij (km)	Ai (km ²)	Ri (10 ⁶) €	Rj/Ri	Fij = Fji	K	rxj(km)
Pla de l'Estany -2002	Alt Empordà	23,0	1.342,40	1.368,23	0,26	39,70	0,611	14,1
262,70	Gironès	17,0	575,50	1.978,85	0,18	142,19	0,640	10,9
353,03	Garrotxa	25,0	734,20	684,24	0,52	15,46	0,555	13,9
					0,32	197,35		

PLA D'URGELL

Comarca j	Comarca i	rij (km)	Ai (km ²)	Ri (10 ⁶) €	Rj/Ri	Fij = Fji	K	rxj(km)
Pla d'Urgell -1991	La Noguera	20,0	1.733,00	219,75	0,81	4,91	0,517	10,3
304,50	L'Urgell	21,5	586,20	199,20	0,90	3,58	0,509	10,9
178,70	Les Garrigues	12,0	799,70	118,01	1,51	12,20	0,465	5,6
	Segrià	21,0	1.393,70	1.127,81	0,16	21,76	0,649	13,6
					0,85	42,46		

Comarca j	Comarca i	rij (km)	Ai (km ²)	Ri (10 ⁶) €	Rj/Ri	Fij = Fji	K	rxj(km)
Pla d'Urgell -1996	La Noguera	20,0	1.733,00	351,78	0,84	12,96	0,515	10,3
304,50	L'Urgell	21,5	586,20	314,87	0,94	9,34	0,506	10,9
294,74	Les Garrigues	12,0	799,70	191,42	1,54	32,65	0,464	5,6
	Segrià	21,0	1.393,70	1.595,18	0,18	50,77	0,637	13,4
					0,87	105,72		

Comarca j	Comarca i	rij (km)	Ai (km ²)	Ri (10 ⁶) €	Rj/Ri	Fij = Fji	K	rxj(km)
Pla d'Urgell -1999	La Noguera	20,0	1.733,00	363,95	0,87	14,36	0,512	10,2
304,50	L'Urgell	21,5	586,20	348,08	0,91	11,05	0,508	10,9
315,57	Les Garrigues	12,0	799,70	201,28	1,57	36,76	0,463	5,6
	Segrià	21,0	1.393,70	1.853,05	0,17	63,14	0,643	13,5
					0,88	125,31		

Comarca j	Comarca i	rij (km)	Ai (km ²)	Ri (10 ⁶) €	Rj/Ri	Fij = Fji	K	rxj(km)
Pla d'Urgell -2000	La Noguera	20,0	1.733,00	391,81	0,86	16,42	0,513	10,3
304,50	L'Urgell	21,5	586,20	371,73	0,90	12,54	0,509	10,9
335,23	Les Garrigues	12,0	799,70	217,84	1,54	42,26	0,464	5,6
	Segrià	21,0	1.393,70	1.979,74	0,17	71,66	0,644	13,5
					0,87	142,88		

Comarca j	Comarca i	rij (km)	Ai (km ²)	Ri (10 ⁶) €	Rj/Ri	Fij = Fji	K	rxj(km)
Pla d'Urgell -2002	La Noguera	20,0	1.733,00	430,46	0,88	20,36	0,511	10,2
304,50	L'Urgell	21,5	586,20	410,70	0,92	15,64	0,507	10,9
378,44	Les Garrigues	12,0	799,70	242,51	1,56	53,11	0,463	5,6
	Segrià	21,0	1.393,70	2.142,70	0,18	87,56	0,641	13,5
					0,88	176,67		

PRIORAT

Comarca j	Comarca i	rij (km)	Ai (km ²)	Ri (10 ⁶ €)	Rj/Ri	Fij = Fji	K	rxj(km)
Priorat -1991	Ribera d'Ebre	15,0	825,29	144,99	0,37	2,30	0,582	8,7
496,20	Baix Camp	24,0	695,30	920,76	0,06	3,57	0,721	17,3
53,54	Conca de Barberà	38,0	648,90	110,65	0,48	0,11	0,560	21,3
	Les Garrigues	42,5	799,70	118,01	0,45	0,08	0,565	24,0
					0,34	6,06		

Comarca j	Comarca i	rij (km)	Ai (km ²)	Ri (10 ⁶ €)	Rj/Ri	Fij = Fji	K	rxj(km)
Priorat -1996	Ribera d'Ebre	15,0	825,29	192,65	0,41	4,56	0,573	8,6
496,20	Baix Camp	24,0	695,30	1.274,07	0,06	7,36	0,716	17,2
79,87	Conca de Barberà	38,0	648,90	171,48	0,47	0,25	0,563	21,4
	Les Garrigues	42,5	799,70	191,42	0,42	0,20	0,572	24,3
					0,34	12,37		

Comarca j	Comarca i	rij (km)	Ai (km ²)	Ri (10 ⁶ €)	Rj/Ri	Fij = Fji	K	rxj(km)
Priorat -1999	Ribera d'Ebre	15,0	825,29	224,09	0,39	5,80	0,578	8,7
496,20	Baix Camp	24,0	695,30	1.461,46	0,06	9,24	0,719	17,3
87,42	Conca de Barberà	38,0	648,90	194,18	0,45	0,31	0,566	21,5
	Les Garrigues	42,5	799,70	201,28	0,43	0,23	0,569	24,2
					0,33	15,58		

Comarca j	Comarca i	rij (km)	Ai (km ²)	Ri (10 ⁶ €)	Rj/Ri	Fij = Fji	K	rxj(km)
Priorat -2000	Ribera d'Ebre	15,0	825,29	234,93	0,40	6,56	0,576	8,6
496,20	Baix Camp	24,0	695,30	1.539,36	0,06	10,50	0,717	17,2
94,28	Conca de Barberà	38,0	648,90	205,15	0,46	0,35	0,564	21,4
	Les Garrigues	42,5	799,70	217,84	0,43	0,27	0,569	24,2
					0,34	17,68		

Comarca j	Comarca i	rij (km)	Ai (km ²)	Ri (10 ⁶ €)	Rj/Ri	Fij = Fji	K	rxj(km)
Priorat -2002	Ribera d'Ebre	15,0	825,29	258,60	0,42	8,23	0,573	8,6
496,20	Baix Camp	24,0	695,30	1.788,54	0,06	13,89	0,719	17,2
107,38	Conca de Barberà	38,0	648,90	233,66	0,46	0,46	0,564	21,4
	Les Garrigues	42,5	799,70	242,51	0,44	0,34	0,567	24,1
					0,34	22,92		

RIBERA D'EBRE

Comarca j	Comarca i	rij (km)	Ai (km ²)	Ri (10 ⁶) €	Rj/Ri	Fij = Fji	K	rxj(km)
Ribera d'Ebre -1991	Terra Alta	18,0	740,04	73,11	1,98	1,82	0,443	8,0
825,30	Baix Ebre	33,0	987,90	415,99	0,35	1,68	0,587	19,4
144,99	Baix Camp	39,0	695,30	920,76	0,16	2,25	0,649	25,3
	Priorat	15,0	496,20	53,54	2,71	2,30	0,418	6,3
	Les Garrigues	51,0	799,70	118,01	1,23	0,13	0,483	24,6
	Segrià	57,0	1.393,70	1.127,81	0,13	0,88	0,665	37,9
					1,09	9,06		

Comarca j	Comarca i	rij (km)	Ai (km ²)	Ri (10 ⁶) €	Rj/Ri	Fij = Fji	K	rxj(km)
Ribera d'Ebre -1996	Terra Alta	18,0	740,04	110,27	1,75	3,64	0,454	8,2
825,30	Baix Ebre	33,0	987,90	581,09	0,33	3,12	0,591	19,5
192,65	Baix Camp	39,0	695,30	1.274,07	0,15	4,14	0,652	25,4
	Priorat	15,0	496,20	79,87	2,41	4,56	0,427	6,4
	Les Garrigues	51,0	799,70	191,42	1,01	0,28	0,499	25,5
	Segrià	57,0	1.393,70	1.595,18	0,12	1,66	0,669	38,1
					0,96	17,39		

Comarca j	Comarca i	rij (km)	Ai (km ²)	Ri (10 ⁶) €	Rj/Ri	Fij = Fji	K	rxj(km)
Ribera d'Ebre -1999	Terra Alta	18,0	740,04	116,81	1,92	4,49	0,446	8,0
825,30	Baix Ebre	33,0	987,90	648,25	0,35	4,04	0,588	19,4
224,09	Baix Camp	39,0	695,30	1.461,46	0,15	5,52	0,651	25,4
	Priorat	15,0	496,20	87,42	2,56	5,80	0,422	6,3
	Les Garrigues	51,0	799,70	201,28	1,11	0,34	0,491	25,0
	Segrià	57,0	1.393,70	1.853,05	0,12	2,24	0,669	38,1
					1,04	22,44		

Comarca j	Comarca i	rij (km)	Ai (km ²)	Ri (10 ⁶) €	Rj/Ri	Fij = Fji	K	rxj(km)
Ribera d'Ebre -2000	Terra Alta	18,0	740,04	127,66	1,84	5,14	0,449	8,1
825,30	Baix Ebre	33,0	987,90	695,98	0,34	4,55	0,590	19,5
234,93	Baix Camp	39,0	695,30	1.539,36	0,15	6,10	0,652	25,4
	Priorat	15,0	496,20	94,28	2,49	6,56	0,424	6,4
	Les Garrigues	51,0	799,70	217,84	1,08	0,39	0,494	25,2
	Segrià	57,0	1.393,70	1.979,74	0,12	2,51	0,671	38,2
					1,00	25,25		

Comarca j	Comarca i	rij (km)	Ai (km ²)	Ri (10 ⁶) €	Rj/Ri	Fij = Fji	K	rxj(km)
Ribera d'Ebre -2002	Terra Alta	18,0	740,04	146,97	1,76	6,52	0,453	8,2
825,30	Baix Ebre	33,0	987,90	782,00	0,33	5,63	0,591	19,5
258,60	Baix Camp	39,0	695,30	1.788,54	0,14	7,80	0,656	25,6
	Priorat	15,0	496,20	107,38	2,41	8,23	0,427	6,4
	Les Garrigues	51,0	799,70	242,51	1,07	0,47	0,495	25,2
	Segrià	57,0	1.393,70	2.142,70	0,12	2,99	0,669	38,1
					0,97	31,63		

RIPOLLÈS

Comarca j	Comarca i	rij (km)	Ai (km ²)	Ri (10 ⁶ €)	Rj/Ri	Fij = Fji	K	rxj(km)
Ripollès -1991	Cerdanya	33,0	546,40	103,66	1,78	0,53	0,452	14,9
958,70	Berguedà	32,0	1.182,50	257,41	0,72	1,45	0,528	16,9
184,22	Osona	28,5	1.263,80	842,01	0,22	6,70	0,624	17,8
	Garrotxa	24,0	734,20	328,50	0,56	4,38	0,548	13,2
					0,82	13,06		

Comarca j	Comarca i	rij (km)	Ai (km ²)	Ri (10 ⁶ €)	Rj/Ri	Fij = Fji	K	rxj(km)
Ripollès -1996	Cerdanya	33,0	546,40	156,74	1,71	1,17	0,455	15,0
958,70	Berguedà	32,0	1.182,50	358,26	0,75	2,94	0,524	16,8
268,56	Osona	28,5	1.263,80	1.242,09	0,22	14,41	0,625	17,8
	Garrotxa	24,0	734,20	451,40	0,59	8,77	0,543	13,0
					0,82	27,29		

Comarca j	Comarca i	rij (km)	Ai (km ²)	Ri (10 ⁶ €)	Rj/Ri	Fij = Fji	K	rxj(km)
Ripollès -1999	Cerdanya	33,0	546,40	165,65	1,87	1,42	0,448	14,8
958,70	Berguedà	32,0	1.182,50	372,45	0,83	3,51	0,516	16,5
308,98	Osona	28,5	1.263,80	1.310,81	0,24	17,50	0,618	17,6
	Garrotxa	24,0	734,20	566,18	0,55	12,65	0,550	13,2
					0,87	35,09		

Comarca j	Comarca i	rij (km)	Ai (km ²)	Ri (10 ⁶ €)	Rj/Ri	Fij = Fji	K	rxj(km)
Ripollès -2000	Cerdanya	33,0	546,40	177,23	1,87	1,63	0,448	14,8
958,70	Berguedà	32,0	1.182,50	397,09	0,83	4,01	0,515	16,5
330,99	Osona	28,5	1.263,80	1.394,76	0,24	19,94	0,618	17,6
	Garrotxa	24,0	734,20	609,40	0,54	14,59	0,551	13,2
					0,87	40,18		

Comarca j	Comarca i	rij (km)	Ai (km ²)	Ri (10 ⁶ €)	Rj/Ri	Fij = Fji	K	rxj(km)
Ripollès -2002	Cerdanya	33,0	546,40	212,84	1,68	2,12	0,457	15,1
958,70	Berguedà	32,0	1.182,50	443,07	0,81	4,85	0,518	16,6
358,39	Osona	28,5	1.263,80	1.539,52	0,23	23,83	0,619	17,6
	Garrotxa	24,0	734,20	684,24	0,52	17,74	0,554	13,3
					0,81	48,54		

SEGARRA

Comarca j	Comarca i	rij (km)	Ai (km ²)	Ri (10 ⁶ €)	Rj/Ri	Fij = Fji	K	rxj(km)
Segarra -1991	La Noguera	43,0	1.733,00	219,75	0,51	0,31	0,556	23,9
721,20	'Urgell	10,5	586,20	199,20	0,56	19,31	0,548	5,8
112,20	Conca de Barberà	34,0	648,90	110,65	1,01	0,32	0,499	17,0
	Anoia	30,0	866,60	513,27	0,22	2,13	0,624	18,7
	Solsonès	44,0	998,60	69,83	1,61	0,09	0,461	20,3
						0,78	22,16	

Comarca j	Comarca i	rij (km)	Ai (km ²)	Ri (10 ⁶ €)	Rj/Ri	Fij = Fji	K	rxj(km)
Segarra -1996	La Noguera	43,0	1.733,00	351,78	0,50	0,79	0,557	23,9
721,20	'Urgell	10,5	586,20	314,87	0,56	48,30	0,548	5,7
177,57	Conca de Barberà	34,0	648,90	171,48	1,04	0,77	0,497	16,9
	Anoia	30,0	866,60	763,29	0,23	5,02	0,619	18,6
	Solsonès	44,0	998,60	110,20	1,61	0,23	0,460	20,3
						0,79	55,11	

Comarca j	Comarca i	rij (km)	Ai (km ²)	Ri (10 ⁶ €)	Rj/Ri	Fij = Fji	K	rxj(km)
Segarra -1999	La Noguera	43,0	1.733,00	363,95	0,55	0,92	0,550	23,6
721,20	'Urgell	10,5	586,20	248,08	0,81	42,90	0,518	5,4
200,18	Conca de Barberà	34,0	648,90	194,18	1,03	0,99	0,497	16,9
	Anoia	30,0	866,60	857,64	0,23	6,36	0,619	18,6
	Solsonès	44,0	998,60	123,92	1,62	0,29	0,460	20,2
						0,85	51,45	

Comarca j	Comarca i	rij (km)	Ai (km ²)	Ri (10 ⁶ €)	Rj/Ri	Fij = Fji	K	rxj(km)
Segarra -2000	La Noguera	43,0	1.733,00	391,81	0,55	1,05	0,550	23,7
721,20	'Urgell	10,5	586,20	371,73	0,57	68,61	0,546	5,7
213,67	Conca de Barberà	34,0	648,90	205,15	1,04	1,12	0,497	16,9
	Anoia	30,0	866,60	915,66	0,23	7,25	0,619	18,6
	Solsonès	44,0	998,60	132,79	1,61	0,33	0,460	20,3
						0,80	78,36	

Comarca j	Comarca i	rij (km)	Ai (km ²)	Ri (10 ⁶ €)	Rj/Ri	Fij = Fji	K	rxj(km)
Segarra -2002	La Noguera	43,0	1.733,00	430,46	0,54	1,27	0,551	23,7
721,20	'Urgell	10,5	586,20	410,70	0,57	83,12	0,547	5,7
234,29	Conca de Barberà	34,0	648,90	233,66	1,00	1,39	0,500	17,0
	Anoia	30,0	866,60	1.042,58	0,22	9,05	0,622	18,7
	Solsonès	44,0	998,60	142,61	1,64	0,39	0,459	20,2
						0,80	95,22	

SEGRÀ

Comarca j	Comarca i	rij (km)	Ai (km ²)	Ri (10 ⁶) €	Rj/Ri	Fij = Fji	K	rxj(km)
Segrià -1991	Ribera d'Ebre	57,0	825,29	144,99	7,78	0,88	0,335	19,1
1.393,70	Les Garrigues	22,5	799,70	118,01	9,56	11,68	0,320	7,2
1.127,81	Pla d'Urgell	21,0	304,50	178,70	6,31	21,76	0,351	7,4
	La Noguera	25,0	1.733,00	219,75	5,13	15,86	0,367	9,2
					7,19	50,19		

Comarca j	Comarca i	rij (km)	Ai (km ²)	Ri (10 ⁶) €	Rj/Ri	Fij = Fji	K	rxj(km)
Segrià -1996	Ribera d'Ebre	57,0	825,29	192,65	8,28	1,66	0,331	18,9
1.393,70	Les Garrigues	22,5	799,70	191,42	8,33	26,81	0,330	7,4
1.595,18	Pla d'Urgell	21,0	304,50	294,74	5,41	50,77	0,363	7,6
	La Noguera	25,0	1.733,00	351,78	4,53	35,91	0,377	9,4
					6,64	115,15		

Comarca j	Comarca i	rij (km)	Ai (km ²)	Ri (10 ⁶) €	Rj/Ri	Fij = Fji	K	rxj(km)
Segrià -1999	Ribera d'Ebre	57,0	825,29	224,09	8,27	2,24	0,331	18,9
1.393,70	Les Garrigues	22,5	799,70	201,28	9,21	32,74	0,323	7,3
1.853,05	Pla d'Urgell	21,0	304,50	315,57	5,87	63,14	0,357	7,5
	La Noguera	25,0	1.733,00	363,95	5,09	43,16	0,368	9,2
					7,11	141,29		

Comarca j	Comarca i	rij (km)	Ai (km ²)	Ri (10 ⁶) €	Rj/Ri	Fij = Fji	K	rxj(km)
Segrià -2000	Ribera d'Ebre	57,0	825,29	234,93	8,43	2,51	0,329	18,8
1.393,70	Les Garrigues	22,5	799,70	217,84	9,09	37,86	0,324	7,3
1.979,74	Pla d'Urgell	21,0	304,50	335,23	5,91	71,66	0,356	7,5
	La Noguera	25,0	1.733,00	391,81	5,05	49,64	0,368	9,2
					7,12	161,68		

Comarca j	Comarca i	rij (km)	Ai (km ²)	Ri (10 ⁶) €	Rj/Ri	Fij = Fji	K	rxj(km)
Segrià -2002	Ribera d'Ebre	57,0	825,29	258,60	8,29	2,99	0,331	18,9
1.393,70	Les Garrigues	22,5	799,70	242,51	8,84	45,62	0,326	7,3
2.142,70	Pla d'Urgell	21,0	304,50	378,44	5,66	87,56	0,359	7,5
	La Noguera	25,0	1.733,00	430,46	4,98	59,03	0,369	9,2
					6,94	195,20		

SOLSONÈS

Comarca j	Comarca i	rij (km)	Ai (km ²)	Ri (10 ⁶) €	Rj/Ri	Fij = Fji	K	rxj(km)
Solsonès -1991	Alt Urgell	41,0	1.446,90	124,54	0,56	0,13	0,548	22,5
998,60	Berguedà	25,0	1.182,50	257,41	0,27	1,15	0,607	15,2
69,83	Bages	37,0	1.295,20	1.001,10	0,07	1,38	0,708	26,2
	Anoia	47,0	866,60	513,27	0,14	0,35	0,660	31,0
	Segarra	44,0	721,20	112,20	0,62	0,09	0,539	23,7
	La Noguera	67,0	1.733,00	219,75	0,32	0,05	0,594	39,8
					0,33	3,14		

Comarca j	Comarca i	rij (km)	Ai (km ²)	Ri (10 ⁶) €	Rj/Ri	Fij = Fji	K	rxj(km)
Solsonès -1996	Alt Urgell	41,0	1.446,90	175,35	0,63	0,28	0,539	22,1
998,60	Berguedà	25,0	1.182,50	358,26	0,31	2,53	0,597	14,9
110,20	Bages	37,0	1.295,20	1.394,69	0,08	3,03	0,700	25,9
	Anoia	47,0	866,60	763,29	0,14	0,81	0,656	30,8
	Segarra	44,0	721,20	177,57	0,62	0,23	0,540	23,7
	La Noguera	67,0	1.733,00	351,78	0,31	0,13	0,596	39,9
					0,35	7,01		

Comarca j	Comarca i	rij (km)	Ai (km ²)	Ri (10 ⁶) €	Rj/Ri	Fij = Fji	K	rxj(km)
Solsonès -1999	Alt Urgell	41,0	1.446,90	203,05	0,61	0,37	0,541	22,2
998,60	Berguedà	25,0	1.182,50	373,45	0,33	2,96	0,591	14,8
123,92	Bages	37,0	1.295,20	1.559,07	0,08	3,81	0,699	25,9
	Anoia	47,0	866,60	857,64	0,14	1,02	0,656	30,8
	Segarra	44,0	721,20	200,18	0,62	0,29	0,540	23,8
	La Noguera	67,0	1.733,00	363,95	0,34	0,15	0,589	39,5
					0,35	8,61		

Comarca j	Comarca i	rij (km)	Ai (km ²)	Ri (10 ⁶) €	Rj/Ri	Fij = Fji	K	rxj(km)
Solsonès -2000	Alt Urgell	41,0	1.446,90	209,03	0,64	0,40	0,538	22,0
998,60	Berguedà	25,0	1.182,50	397,09	0,33	3,37	0,590	14,8
132,79	Bages	37,0	1.295,20	1.637,27	0,08	4,29	0,698	25,8
	Anoia	47,0	866,60	915,66	0,15	1,17	0,656	30,8
	Segarra	44,0	721,20	213,67	0,62	0,33	0,540	23,7
	La Noguera	67,0	1.733,00	391,81	0,34	0,17	0,589	39,5
					0,36	9,75		

Comarca j	Comarca i	rij (km)	Ai (km ²)	Ri (10 ⁶) €	Rj/Ri	Fij = Fji	K	rxj(km)
Solsonès -2002	Alt Urgell	41,0	1.446,90	222,89	0,64	0,46	0,537	22,0
998,60	Berguedà	25,0	1.182,50	443,07	0,32	4,04	0,593	14,8
142,61	Bages	37,0	1.295,20	1.783,45	0,08	5,02	0,699	25,9
	Anoia	47,0	866,60	1.042,58	0,14	1,43	0,660	31,0
	Segarra	44,0	721,20	234,29	0,61	0,39	0,541	23,8
	La Noguera	67,0	1.733,00	430,46	0,33	0,20	0,591	39,6
					0,35	11,55		

TARRAGONÈS

Comarca j	Comarca i	rij (km)	Ai (km ²)	Ri (10 ⁶) €	Rj/Ri	Fij = Fji	K	rxj(km)
Tarragonès -1991	Baix Camp	11,5	695,30	920,76	1,21	673,37	0,484	5,6
317,10	Baix Penedès	27,0	295,50	271,54	4,10	15,34	0,385	10,4
1.112,25	Alt Camp	18,0	544,70	220,11	5,05	41,98	0,368	6,6
					3,45	730,69		

Comarca j	Comarca i	rij (km)	Ai (km ²)	Ri (10 ⁶) €	Rj/Ri	Fij = Fji	K	rxj(km)
Tarragonès -1996	Baix Camp	11,5	695,30	1.274,07	1,28	1.368,98	0,479	5,5
317,10	Baix Penedès	27,0	295,50	460,82	3,55	38,26	0,396	10,7
1.634,17	Alt Camp	18,0	544,70	315,57	5,18	88,43	0,366	6,6
					3,34	1.495,66		

Comarca j	Comarca i	rij (km)	Ai (km ²)	Ri (10 ⁶) €	Rj/Ri	Fij = Fji	K	rxj(km)
Tarragonès -1999	Baix Camp	11,5	695,30	1.461,46	1,30	1.827,68	0,478	5,5
317,10	Baix Penedès	27,0	295,50	563,78	3,37	54,48	0,400	10,8
1.901,98	Alt Camp	18,0	544,70	368,98	5,15	120,33	0,367	6,6
					3,28	2.002,49		

Comarca j	Comarca i	rij (km)	Ai (km ²)	Ri (10 ⁶) €	Rj/Ri	Fij = Fji	K	rxj(km)
Tarragonès -2000	Baix Camp	11,5	695,30	1.539,36	1,30	2.029,38	0,478	5,5
317,10	Baix Penedès	27,0	295,50	608,76	3,29	62,01	0,402	10,9
2.005,01	Alt Camp	18,0	544,70	392,87	5,10	135,07	0,367	6,6
					3,23	2.226,46		

Comarca j	Comarca i	rij (km)	Ai (km ²)	Ri (10 ⁶) €	Rj/Ri	Fij = Fji	K	rxj(km)
Tarragonès -2002	Baix Camp	11,5	695,30	1.788,54	1,27	2.675,16	0,480	5,5
317,10	Baix Penedès	27,0	295,50	778,59	2,92	89,98	0,412	11,1
2.274,81	Alt Camp	18,0	544,70	433,78	5,24	169,20	0,365	6,6
					3,15	2.934,34		

TERRA ALTA

Comarca j	Comarca i	rij (km)	Ai (km ²)	Ri (10 ⁶ €)	Rj/Ri	Fij = Fji	K	rxj(km)
Terra Alta -1991	Baix Ebre	28,0	987,90	415,99	0,18	1,39	0,641	17,9
740,04	Ribera d'Ebre	18,0	825,29	144,99	0,50	1,82	0,557	10,0
73,11					0,34	3,20		

Comarca j	Comarca i	rij (km)	Ai (km ²)	Ri (10 ⁶ €)	Rj/Ri	Fij = Fji	K	rxj(km)
Terra Alta -1996	Baix Ebre	28,0	987,90	581,09	0,19	2,92	0,635	17,8
740,04	Ribera d'Ebre	18,0	825,29	192,65	0,57	3,64	0,546	9,8
110,27					0,38	6,56		

Comarca j	Comarca i	rij (km)	Ai (km ²)	Ri (10 ⁶ €)	Rj/Ri	Fij = Fji	K	rxj(km)
Terra Alta -1999	Baix Ebre	28,0	987,90	648,25	0,18	3,45	0,639	17,9
740,04	Ribera d'Ebre	18,0	825,29	224,09	0,52	4,49	0,554	10,0
116,81					0,35	7,94		

Comarca j	Comarca i	rij (km)	Ai (km ²)	Ri (10 ⁶ €)	Rj/Ri	Fij = Fji	K	rxj(km)
Terra Alta -2000	Baix Ebre	28,0	987,90	695,98	0,18	4,05	0,638	17,9
740,04	Ribera d'Ebre	18,0	825,29	234,93	0,54	5,14	0,551	9,9
127,66					0,36	9,19		

Comarca j	Comarca i	rij (km)	Ai (km ²)	Ri (10 ⁶ €)	Rj/Ri	Fij = Fji	K	rxj(km)
Terra Alta -2002	Baix Ebre	28,0	987,90	782,00	0,19	5,24	0,636	17,8
740,04	Ribera d'Ebre	18,0	825,29	258,60	0,57	6,52	0,547	9,8
146,97					0,38	11,75		

VALL D'ARAN

Comarca j	Comarca i	rij (km)	Ai (km ²)	Ri (10 ⁶) €	Rj/Ri	Fij = Fji	K	rxj(km)
Vall d'Aran -1991	Pallars Sobirà	42,0	1.355,22	41,46	1,28	0,03	0,479	20,1
620,50	Alta Ribagorça	33,0	426,80	24,85	2,14	0,04	0,437	14,4
53,17					1,71	0,07		

Comarca j	Comarca i	rij (km)	Ai (km ²)	Ri (10 ⁶) €	Rj/Ri	Fij = Fji	K	rxj(km)
Vall d'Aran -1996	Pallars Sobirà	42,0	1.355,22	70,23	1,49	0,10	0,467	19,6
620,50	Alta Ribagorça	33,0	426,80	43,13	2,43	0,13	0,427	14,1
104,86					1,96	0,23		

Comarca j	Comarca i	rij (km)	Ai (km ²)	Ri (10 ⁶) €	Rj/Ri	Fij = Fji	K	rxj(km)
Vall d'Aran -1999	Pallars Sobirà	42,0	1.355,22	68,45	1,51	0,10	0,466	19,6
620,50	Alta Ribagorça	33,0	426,80	41,34	2,51	0,12	0,424	14,0
103,60					2,01	0,21		

Comarca j	Comarca i	rij (km)	Ai (km ²)	Ri (10 ⁶) €	Rj/Ri	Fij = Fji	K	rxj(km)
Vall d'Aran -2000	Pallars Sobirà	42,0	1.355,22	73,88	1,43	0,11	0,470	19,8
620,50	Alta Ribagorça	33,0	426,80	42,57	2,48	0,13	0,425	14,0
105,58					1,95	0,23		

Comarca j	Comarca i	rij (km)	Ai (km ²)	Ri (10 ⁶) €	Rj/Ri	Fij = Fji	K	rxj(km)
Vall d'Aran -2002	Pallars Sobirà	42,0	1.355,22	82,64	1,56	0,14	0,463	19,4
620,50	Alta Ribagorça	33,0	426,80	46,88	2,75	0,17	0,416	13,7
128,95					2,16	0,31		

VALLÈS OCCIDENTAL

Comarca j	Comarca i	rij (km)	Ai (km ²)	Ri (10 ⁶) €	Rj/Ri	Fij = Fji	K	rxj(km)
Vallès Occidental -1991	Bages	32,0	1.295,17	1.001,10	4,16	127,28	0,383	12,3
580,70	Baix Llobregat	17,5	486,50	3.783,68	1,10	2.941,26	0,492	8,6
4.166,13	Barcelonès	16,5	143,10	16.784,51	0,25	15.566,45	0,614	10,1
	Vallès Oriental	19,0	851,90	1.739,34	2,40	1.056,47	0,428	8,1
					1,98	19.691,46		

Comarca j	Comarca i	rij (km)	Ai (km ²)	Ri (10 ⁶) €	Rj/Ri	Fij = Fji	K	rxj(km)
Vallès Occidental -1996	Bages	32,0	1.295,17	1.394,69	4,37	259,36	0,380	12,1
580,70	Baix Llobregat	17,5	486,50	5.496,24	1,11	6.249,12	0,491	8,6
6.093,51	Barcelonès	16,5	143,10	20.074,15	0,30	27.230,33	0,598	9,9
	Vallès Oriental	19,0	851,90	2.665,83	2,29	2.368,31	0,432	8,2
					2,02	36.107,12		

Comarca j	Comarca i	rij (km)	Ai (km ²)	Ri (10 ⁶) €	Rj/Ri	Fij = Fji	K	rxj(km)
Vallès Occidental -1999	Bages	32,0	1.295,17	1.559,07	4,63	343,08	0,375	12,0
580,70	Baix Llobregat	17,5	486,50	6.343,56	1,14	8.535,02	0,489	8,6
7.210,84	Barcelonès	16,5	143,10	23.245,14	0,31	37.313,52	0,596	9,8
	Vallès Oriental	19,0	851,90	3.118,15	2,31	3.278,10	0,431	8,2
					2,10	49.469,73		

Comarca j	Comarca i	rij (km)	Ai (km ²)	Ri (10 ⁶) €	Rj/Ri	Fij = Fji	K	rxj(km)
Vallès Occidental -2000	Bages	32,0	1.295,17	1.637,27	4,67	381,90	0,374	12,0
580,70	Baix Llobregat	17,5	486,50	6.713,78	1,14	9.574,77	0,489	8,6
7.643,20	Barcelonès	16,5	143,10	23.943,10	0,32	40.738,38	0,594	9,8
	Vallès Oriental	19,0	851,90	3.307,79	2,31	3.685,97	0,431	8,2
					2,11	54.381,02		

Comarca j	Comarca i	rij (km)	Ai (km ²)	Ri (10 ⁶) €	Rj/Ri	Fij = Fji	K	rxj(km)
Vallès Occidental -2002	Bages	32,0	1.295,17	1.783,45	4,76	462,14	0,373	11,9
580,70	Baix Llobregat	17,5	486,50	7.497,40	1,13	11.878,43	0,490	8,6
8.491,07	Barcelonès	16,5	143,10	26.166,18	0,32	49.459,64	0,593	9,8
	Vallès Oriental	19,0	851,90	3.763,23	2,26	4.658,67	0,433	8,2
					2,12	66.458,88		

VALLÈS ORIENTAL

Comarca j	Comarca i	rij (km)	Ai (km ²)	Ri (10 ⁶) €	Rj/Ri	Fij = Fji	K	rxj(km)
Vallès Oriental -1991	Bages	40,0	1.295,17	1.001,10	1,74	27,21	0,454	18,2
851,90	Vallès Occidental	19,0	580,70	4.166,13	0,42	1.056,47	0,572	10,9
1.739,34	Barcelonès	22,0	143,10	16.784,51	0,10	2.741,73	0,680	15,0
	Maresme	15,0	396,90	2.110,27	0,82	1.087,55	0,516	7,7
	La Selva	40,0	995,50	736,47	2,36	20,02	0,429	17,2
	Osona	33,0	1.263,80	842,01	2,07	40,75	0,440	14,5
					1,25	4.973,73		

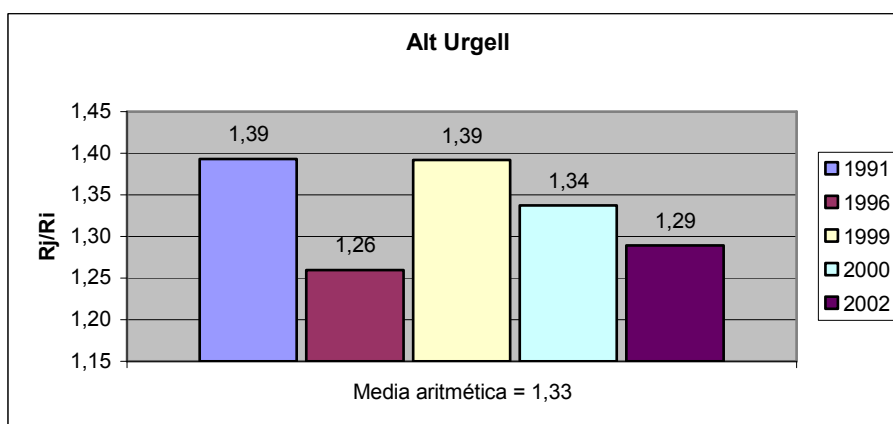
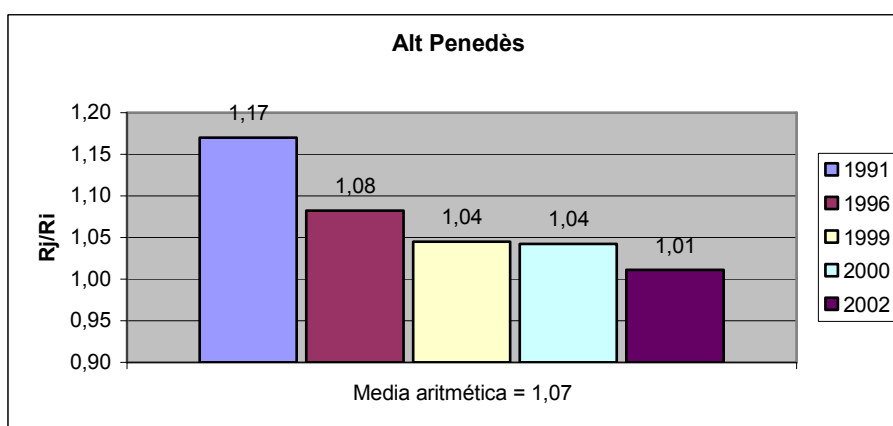
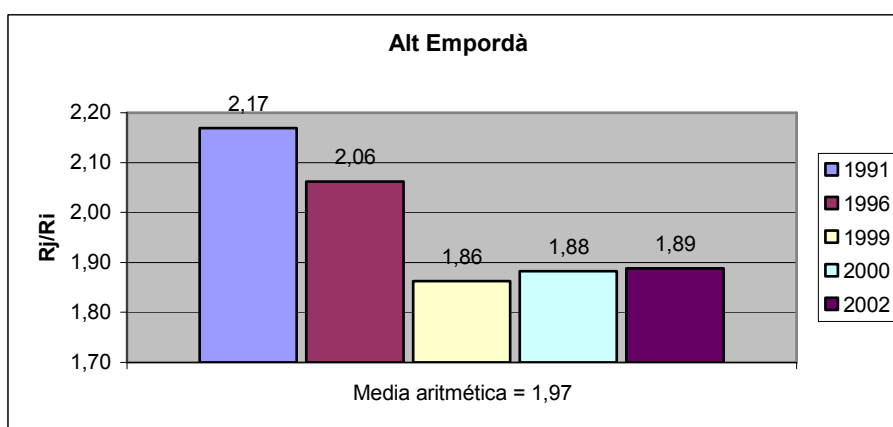
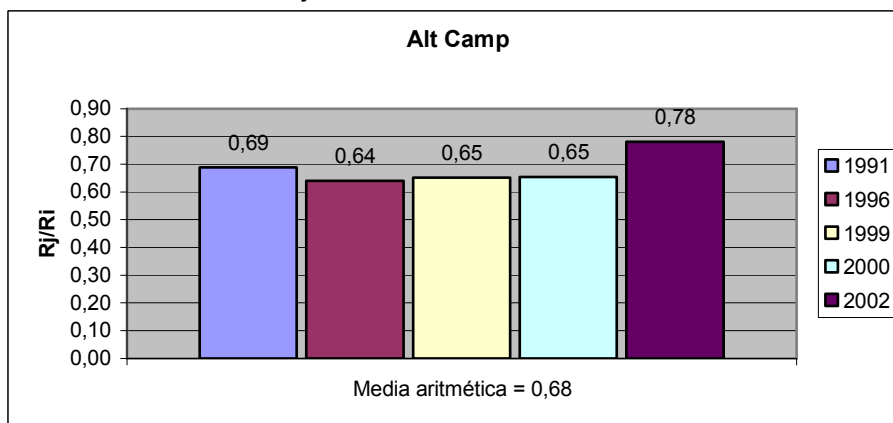
Comarca j	Comarca i	rij (km)	Ai (km ²)	Ri (10 ⁶) €	Rj/Ri	Fij = Fji	K	rxj(km)
Vallès Oriental -1996	Bages	40,0	1.295,17	1.394,69	1,91	58,09	0,446	17,8
851,90	Vallès Occidental	19,0	580,70	6.093,51	0,44	2.368,31	0,568	10,8
2.665,83	Barcelonès	22,0	143,10	20.074,15	0,13	5.025,76	0,662	14,6
	Maresme	15,0	396,90	3.288,69	0,81	2.597,66	0,517	7,8
	La Selva	40,0	995,50	1.095,04	2,43	45,61	0,426	17,1
	Osona	33,0	1.263,80	1.242,09	2,15	92,14	0,437	14,4
					1,31	10.187,57		

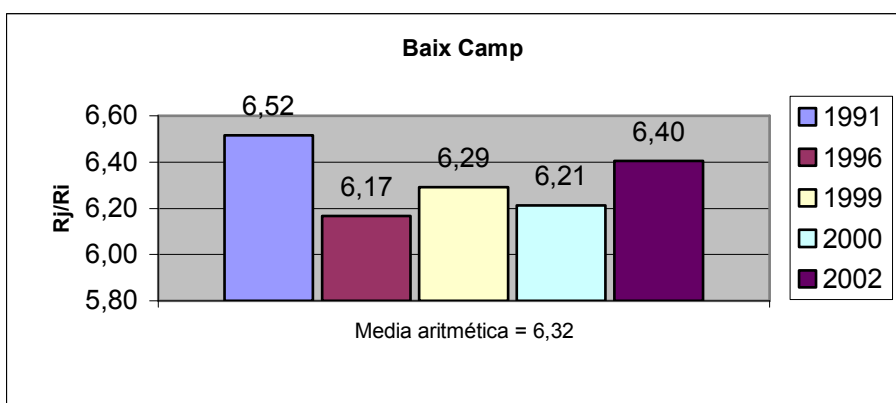
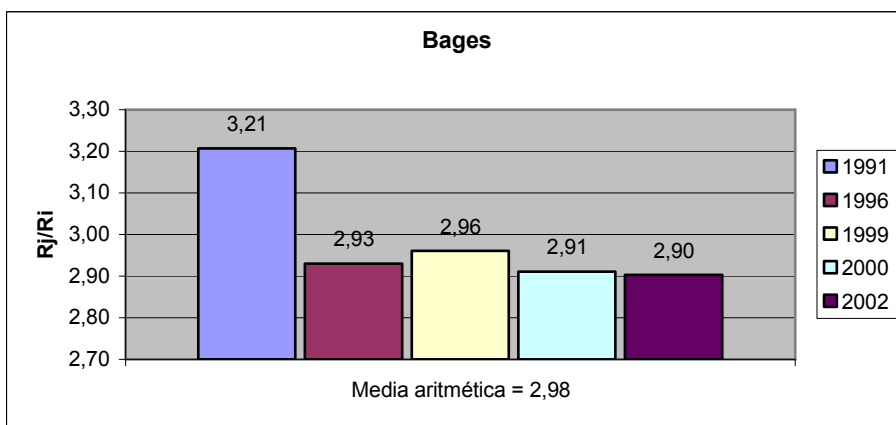
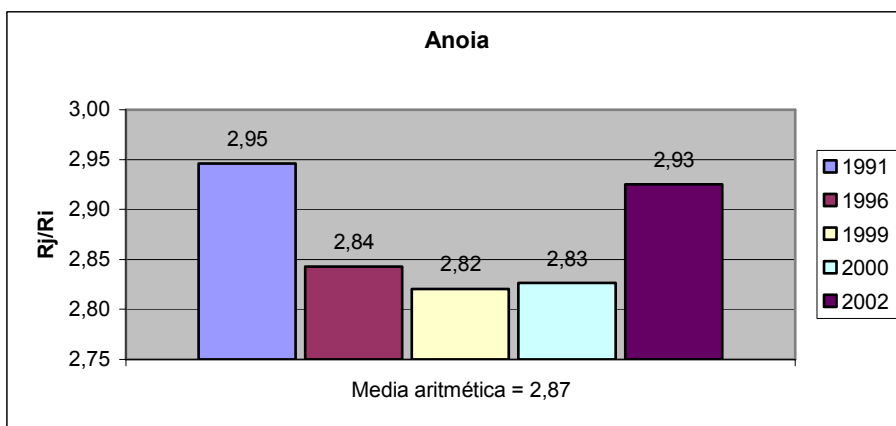
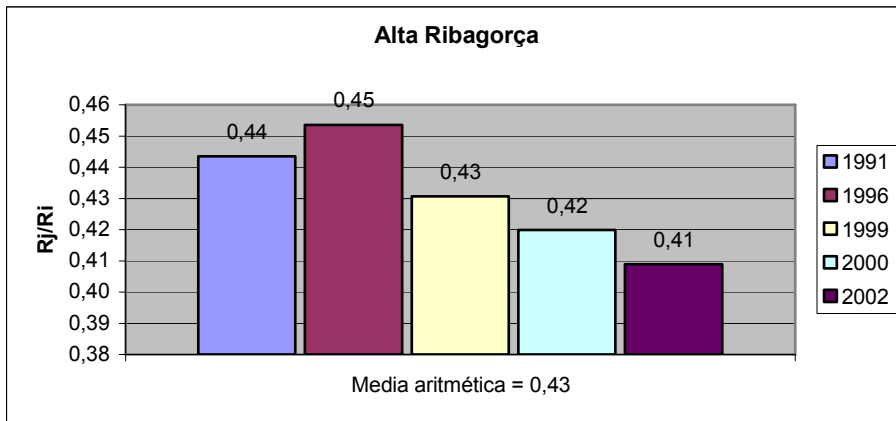
Comarca j	Comarca i	rij (km)	Ai (km ²)	Ri (10 ⁶) €	Rj/Ri	Fij = Fji	K	rxj(km)
Vallès Oriental -1999	Bages	40,0	1.295,17	1.559,07	2,00	75,96	0,442	17,7
851,90	Vallès Occidental	19,0	580,70	7.210,84	0,43	3.278,10	0,569	10,8
3.118,15	Barcelonès	22,0	143,10	23.245,14	0,13	6.807,08	0,661	14,6
	Maresme	15,0	396,90	3.599,37	0,87	3.325,44	0,512	7,7
	La Selva	40,0	995,50	1.244,65	2,51	60,64	0,424	17,0
	Osona	33,0	1.263,80	1.310,81	2,38	113,74	0,428	14,1
					1,39	13.660,96		

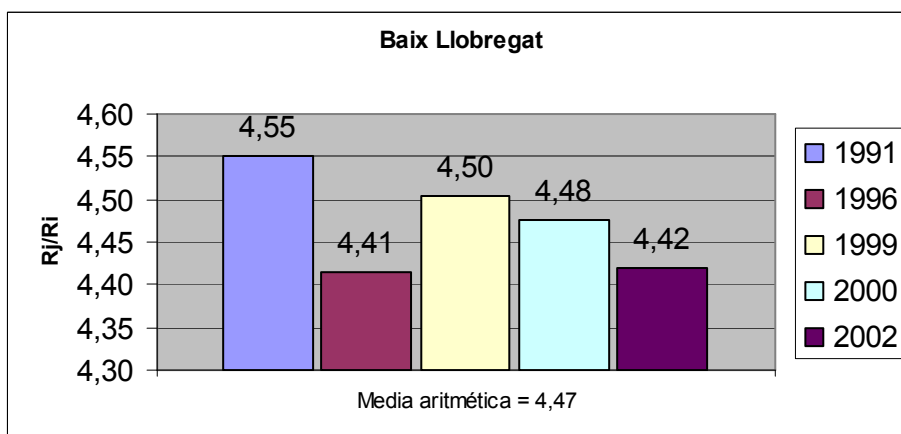
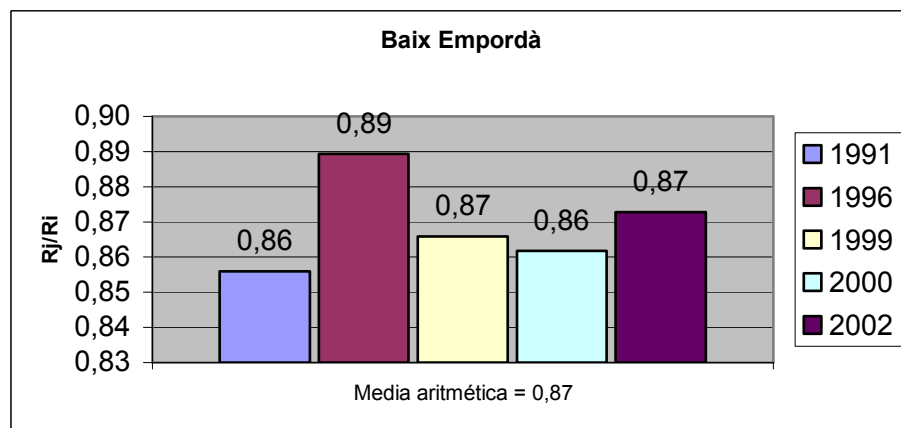
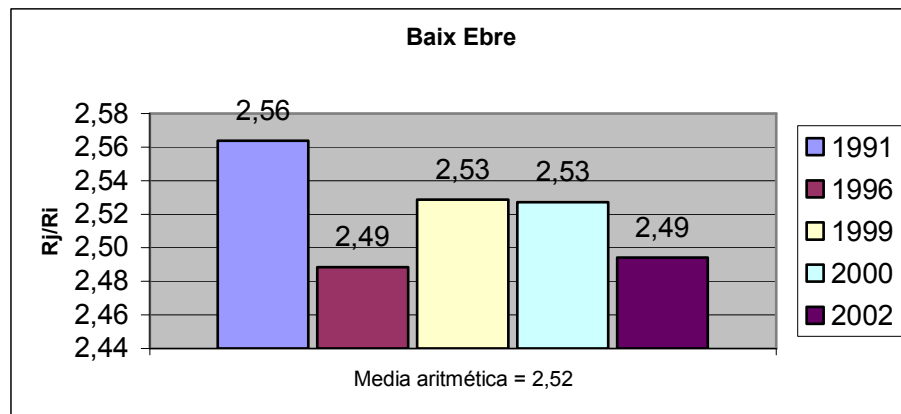
Comarca j	Comarca i	rij (km)	Ai (km ²)	Ri (10 ⁶) €	Rj/Ri	Fij = Fji	K	rxj(km)
Vallès Oriental -2000	Bages	40,0	1.295,17	1.637,27	2,02	84,62	0,442	17,7
851,90	Vallès Occidental	19,0	580,70	7.643,20	0,43	3.685,97	0,569	10,8
3.307,79	Barcelonès	22,0	143,10	23.943,10	0,14	7.437,90	0,659	14,5
	Maresme	15,0	396,90	3.791,48	0,87	3.715,98	0,511	7,7
	La Selva	40,0	995,50	1.346,31	2,46	69,58	0,426	17,0
	Osona	33,0	1.263,80	1.394,76	2,37	128,38	0,429	14,1
					1,38	15.122,43		

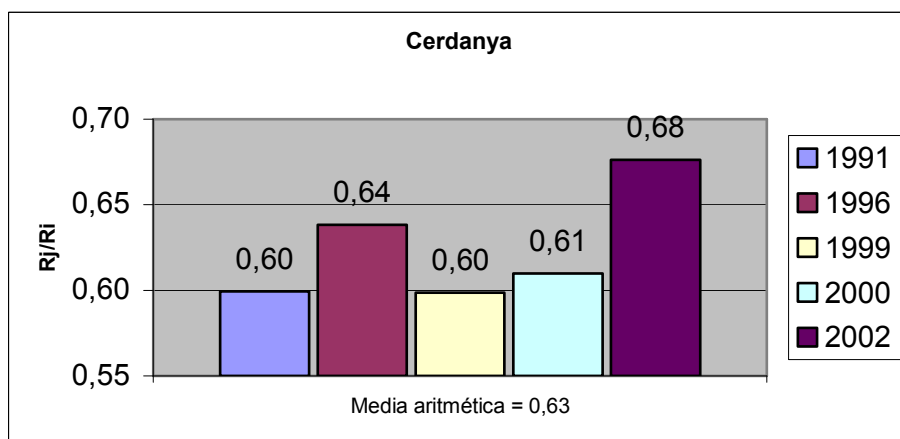
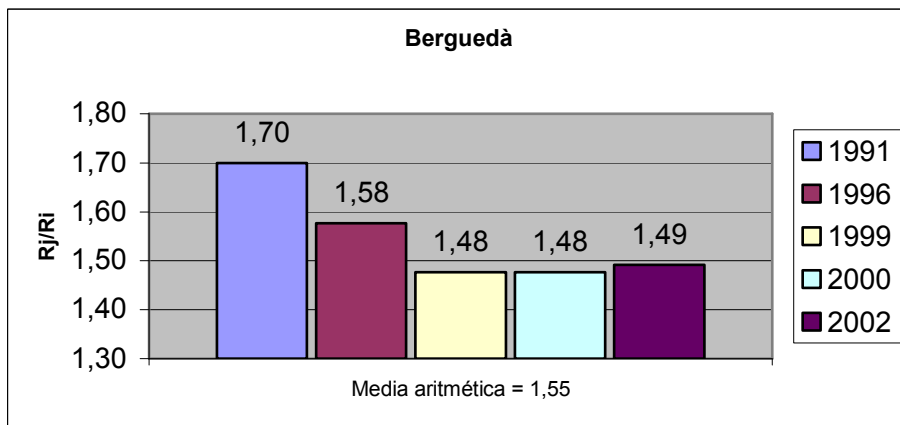
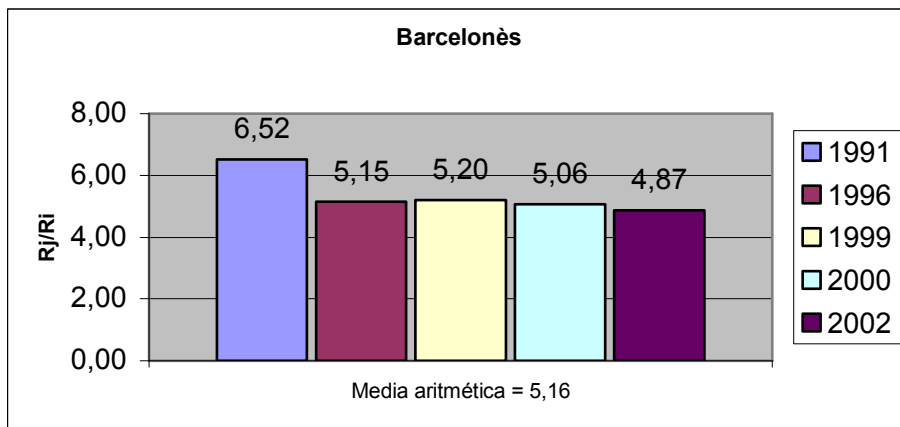
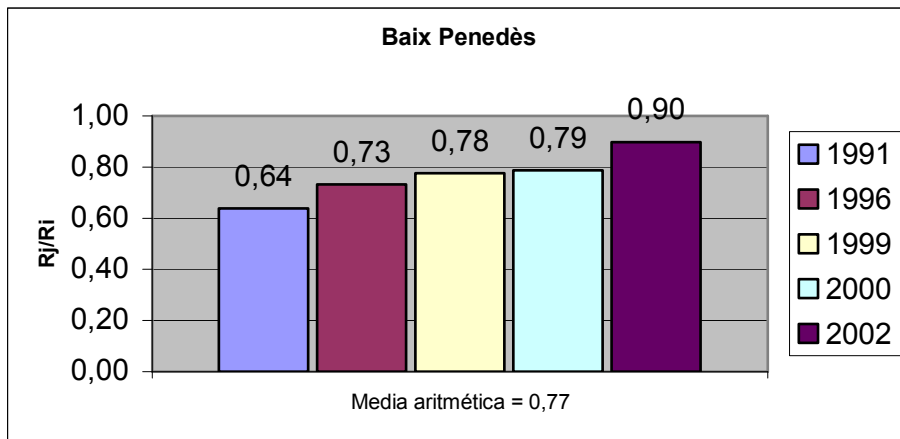
Comarca j	Comarca i	rij (km)	Ai (km ²)	Ri (10 ⁶) €	Rj/Ri	Fij = Fji	K	rxj(km)
Vallès Oriental -2002	Bages	40,0	1.295,17	1.783,45	2,11	104,87	0,438	17,5
851,90	Vallès Occidental	19,0	580,70	8.491,07	0,44	4.658,67	0,567	10,8
3.763,23	Barcelonès	22,0	143,10	26.166,18	0,14	9.247,68	0,656	14,4
	Maresme	15,0	396,90	4.392,71	0,86	4.898,00	0,513	7,7
	La Selva	40,0	995,50	1.549,50	2,43	91,11	0,427	17,1
	Osona	33,0	1.263,80	1.539,52	2,44	161,21	0,426	14,1
					1,40	19.161,55		

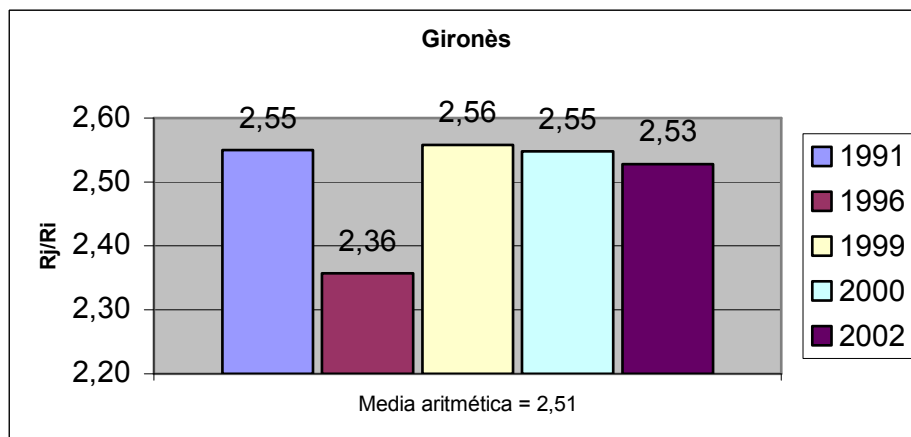
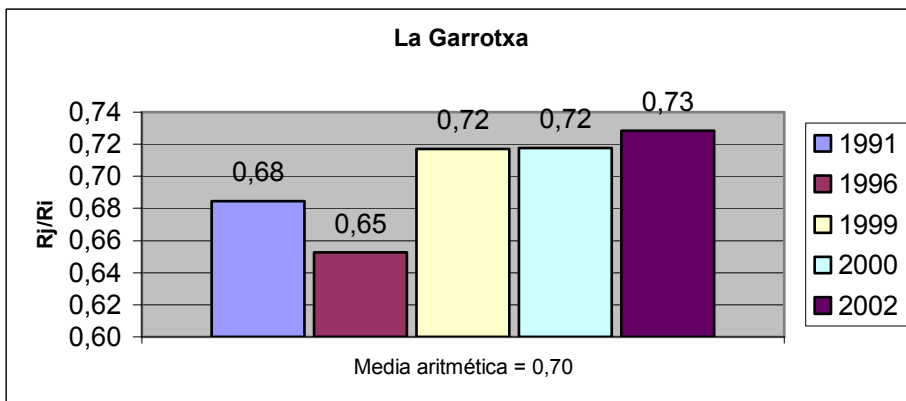
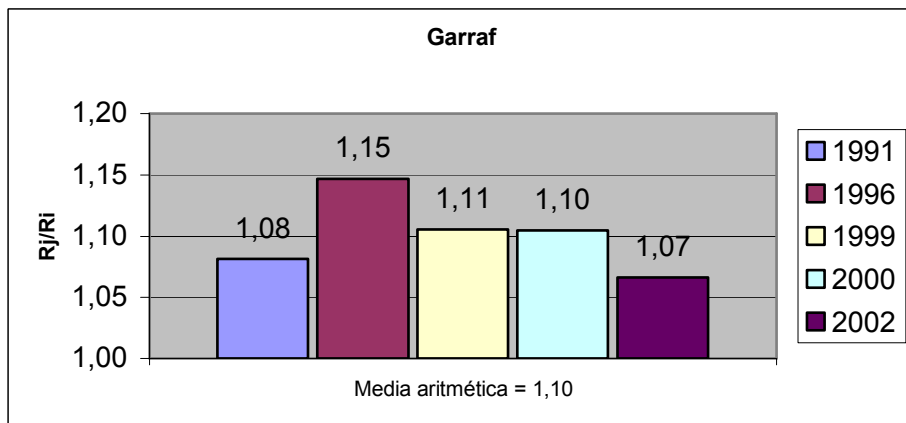
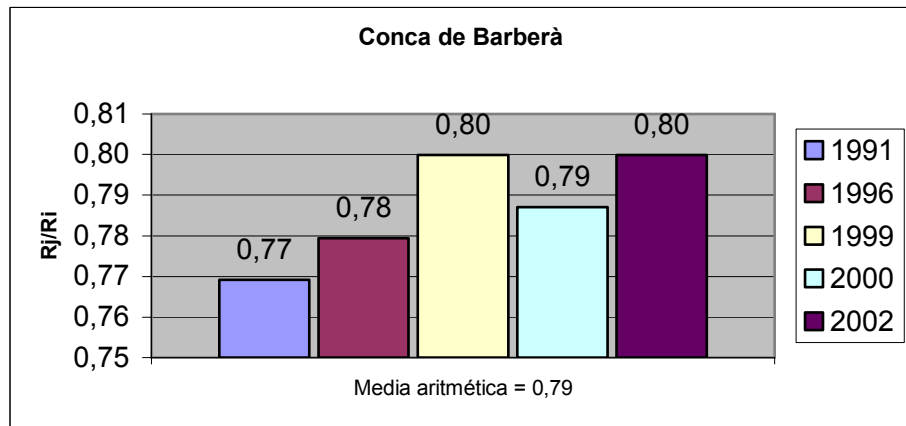
8. GRÁFICOS RELACIÓN R_j/R_i DE LAS COMARCAS CATALANAS

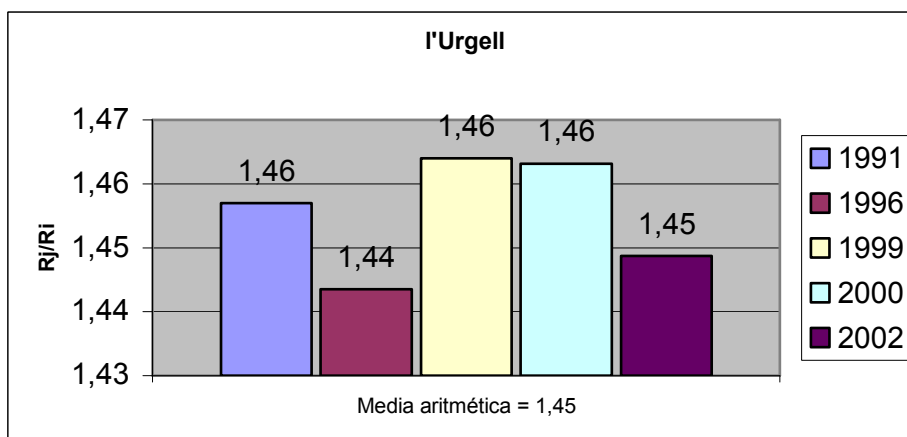
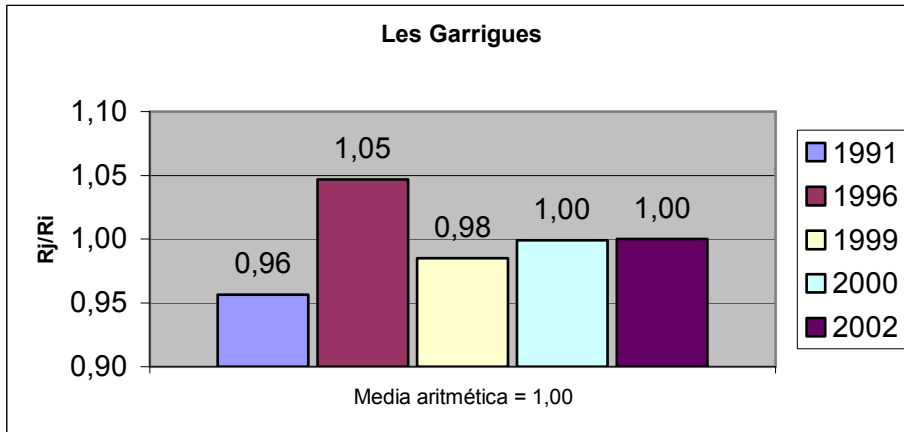
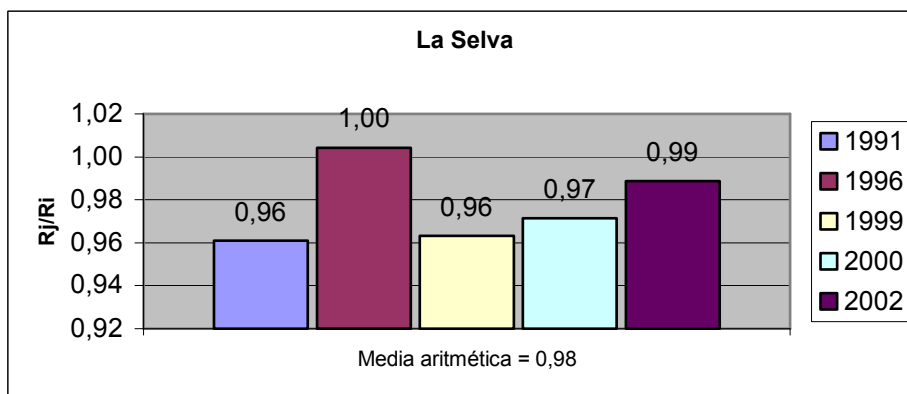
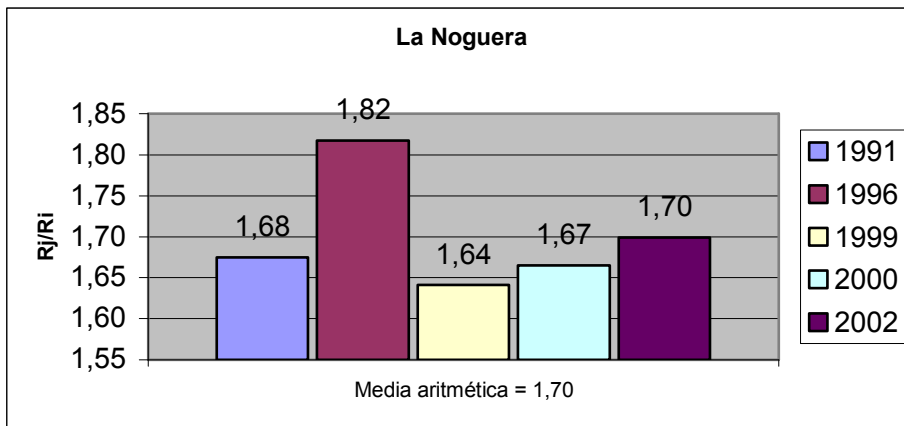


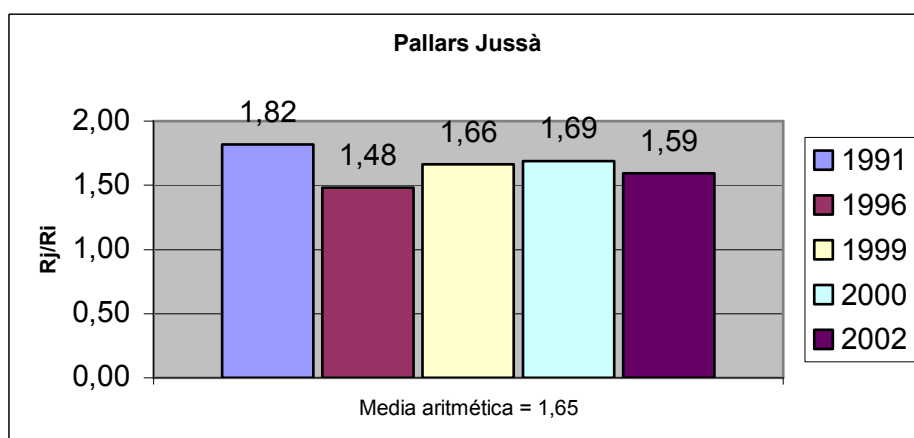
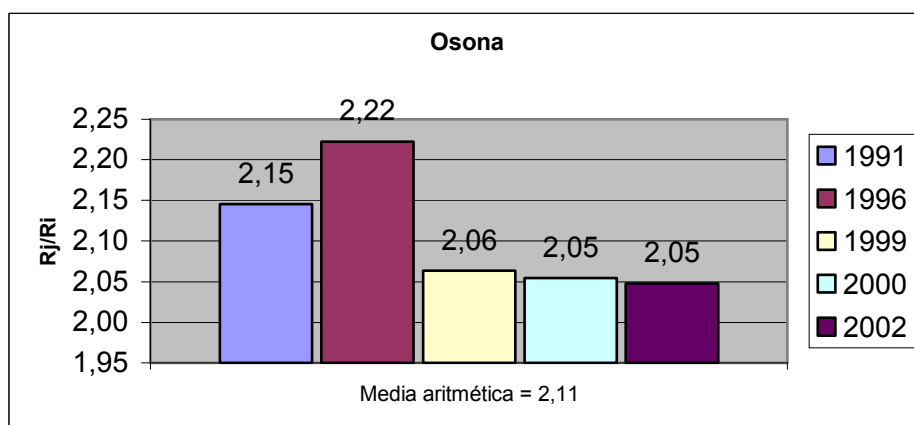
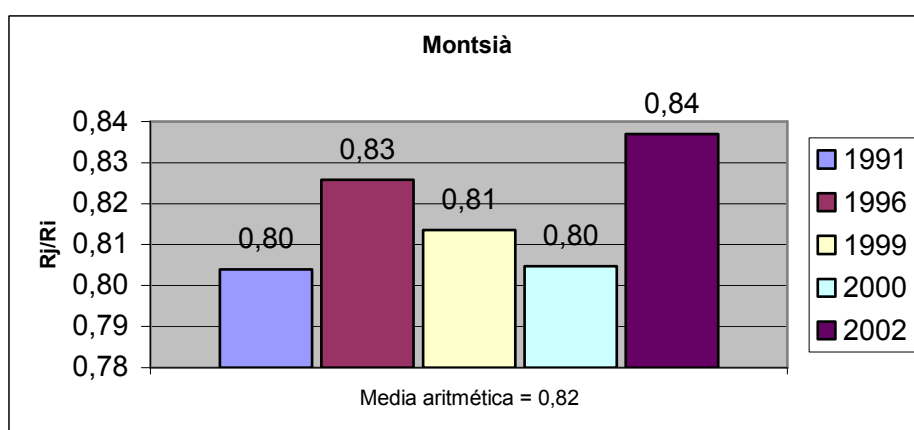
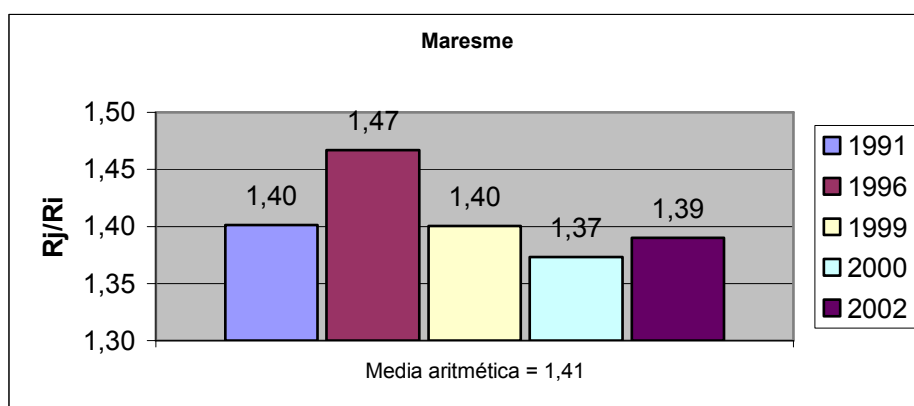


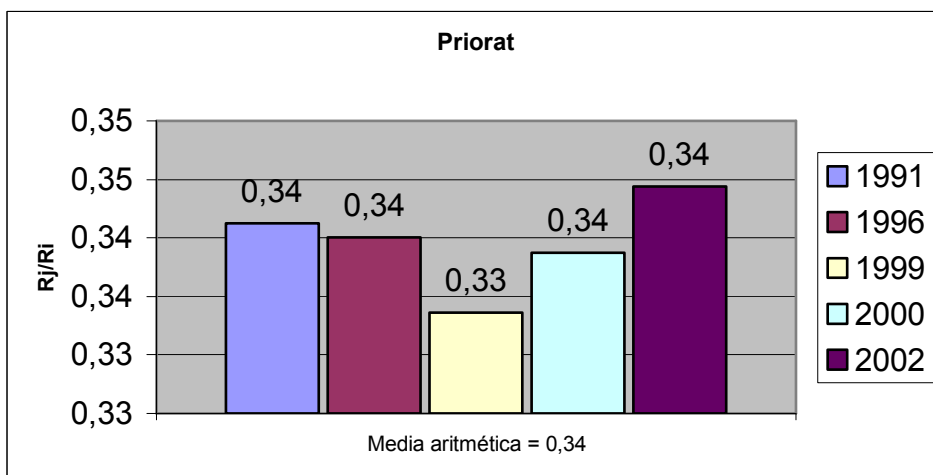
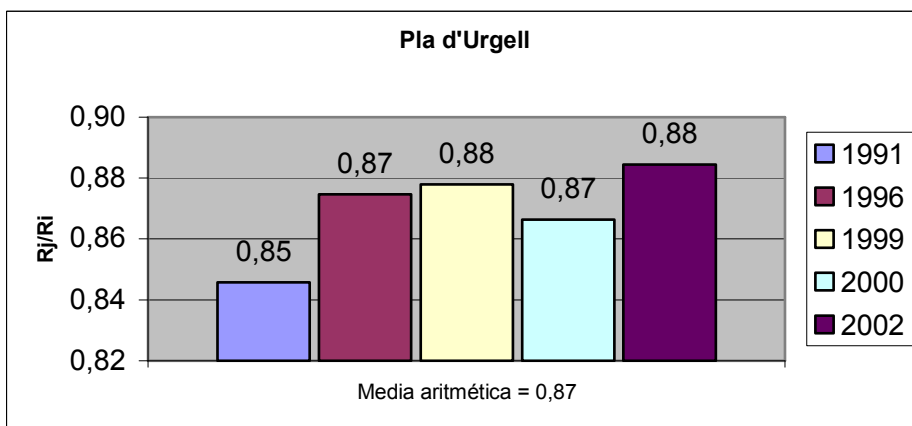
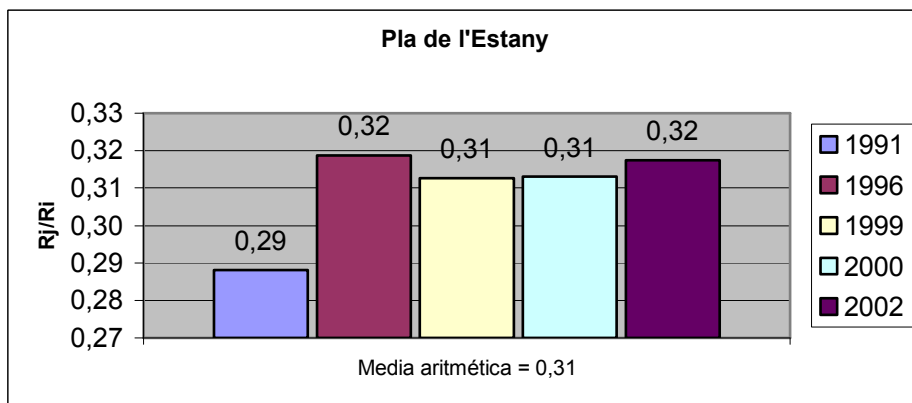
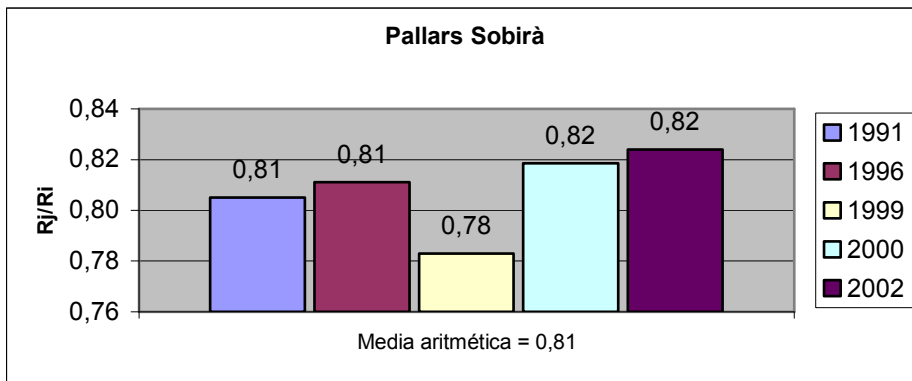


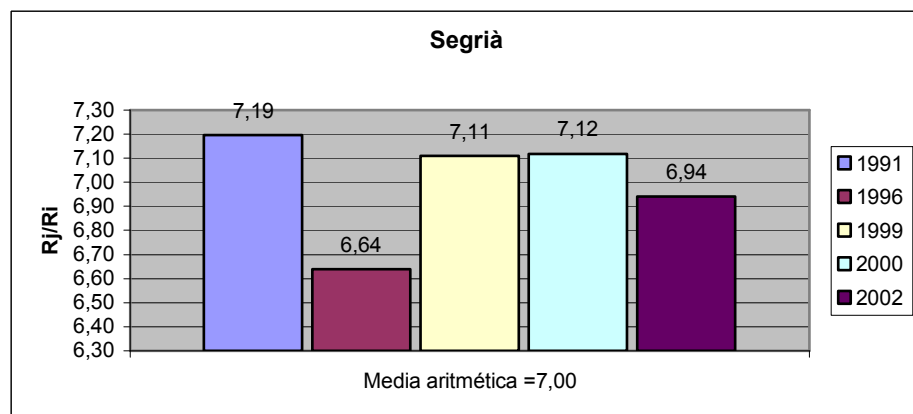
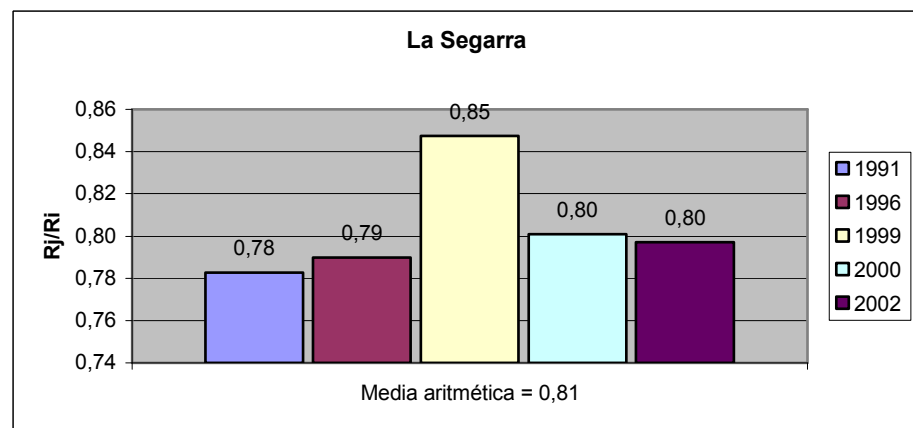
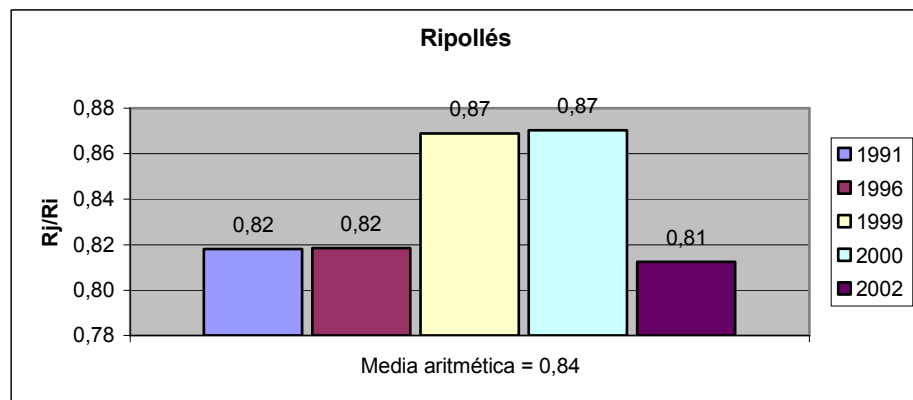
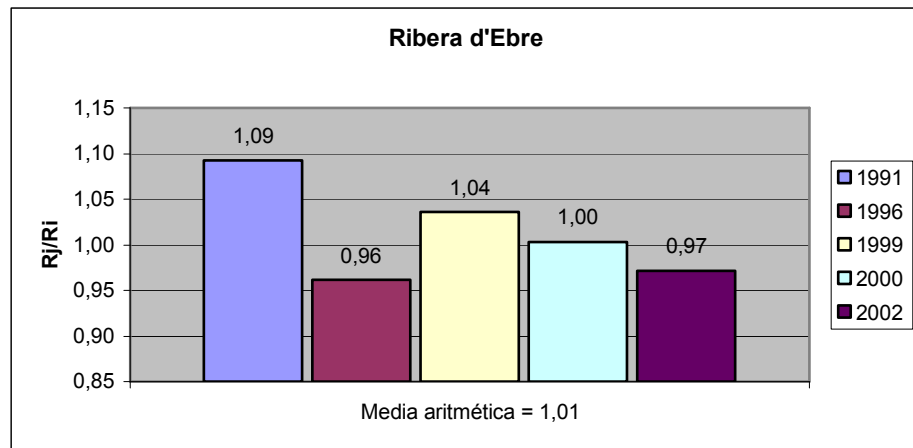


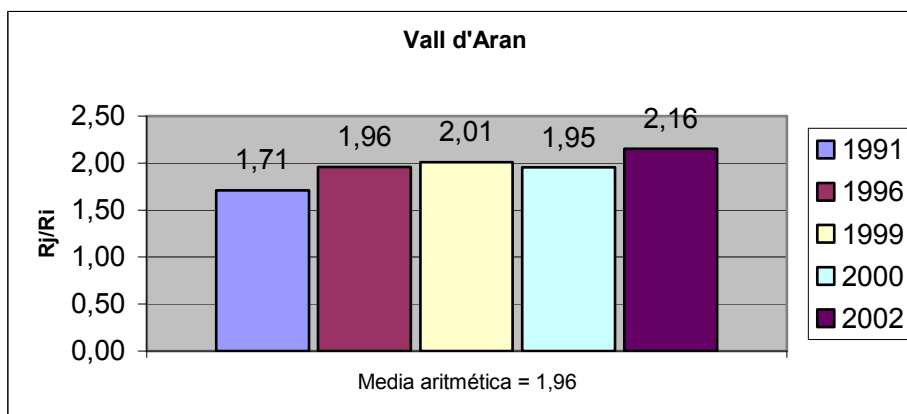
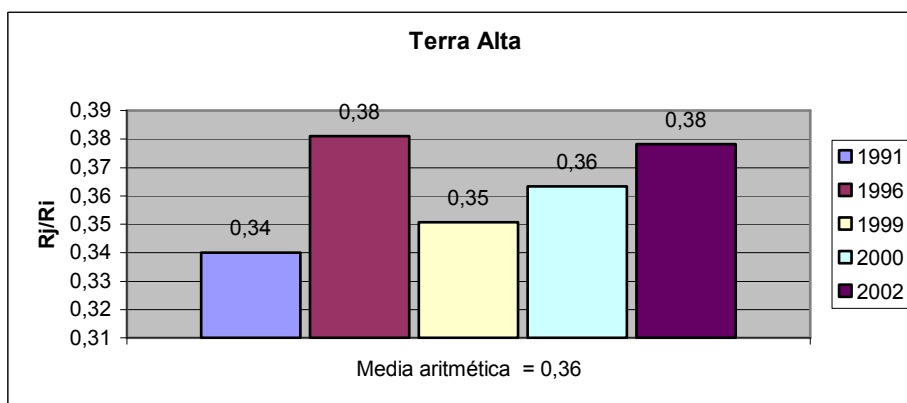
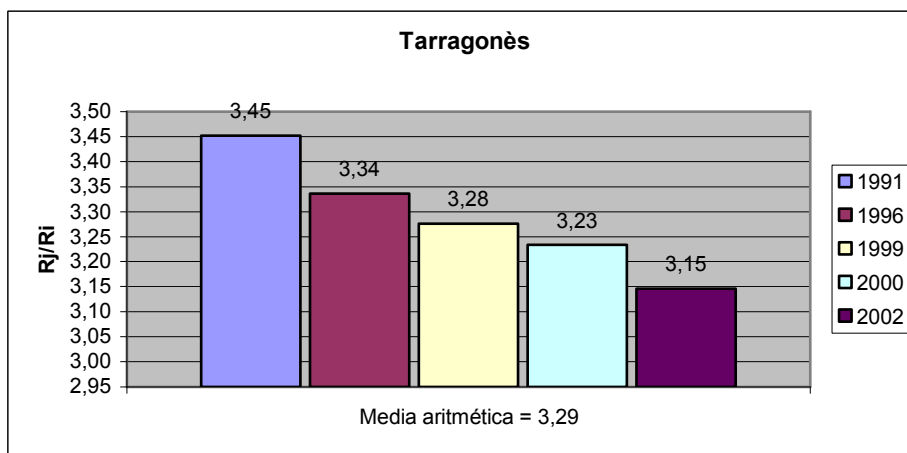
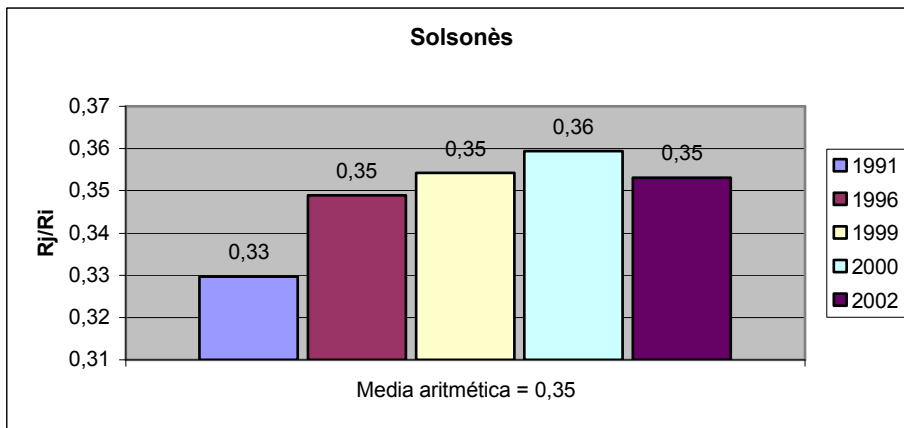


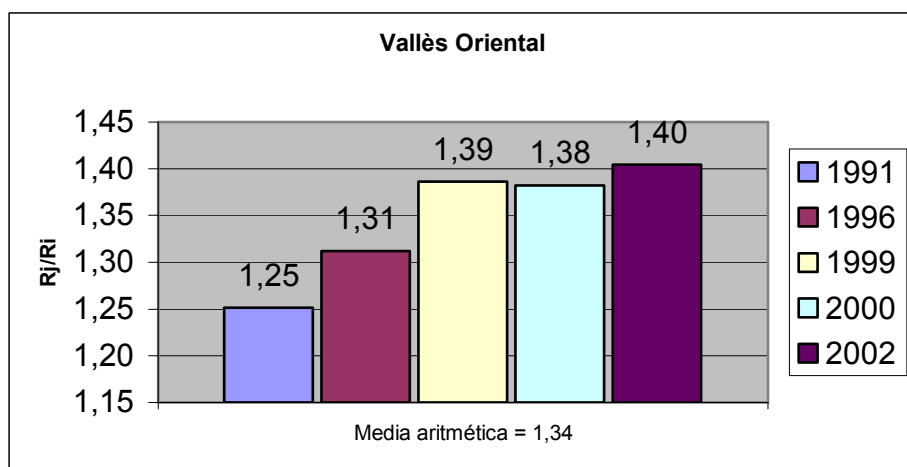
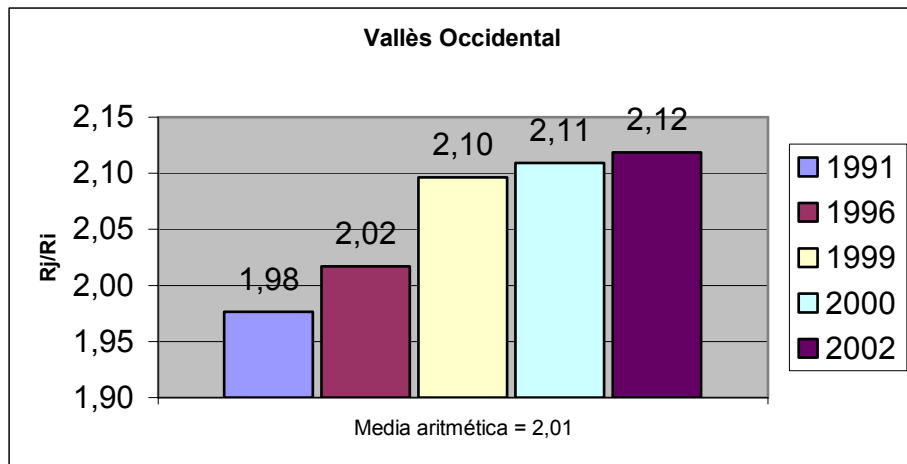












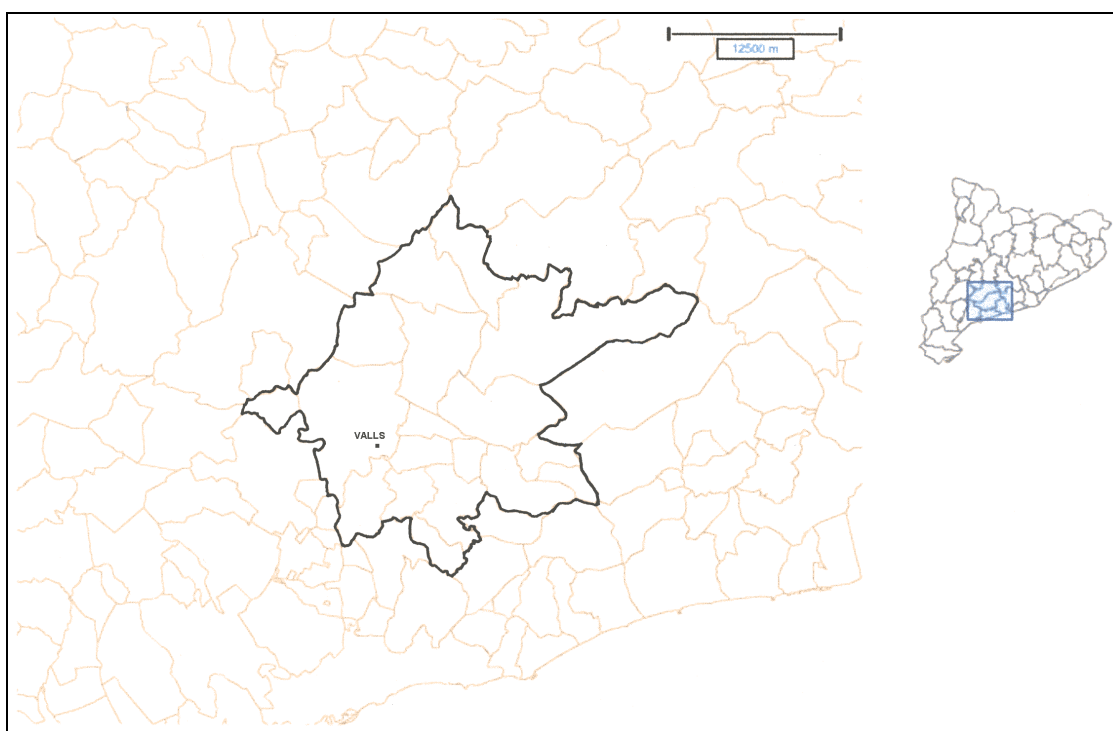
ANEXO 6

LAS NUEVAS COMARCAS RESULTANTES

ANEXO 6

LAS NUEVAS COMARCAS RESULTANTES

01 NUEVA COMARCA DE *L'ALT CAMP*



01 Nueva comarca de l'Alt Camp.

La comarca de l'Alt Camp pierde los siguientes municipios:

- 11 Mont-ral
- 02 Alcover
- 09 Milà, el
- 08 Masó, la
- 19 Rourell, el
- 16 Querol

Gana el siguiente municipio:

Nº y comarca de procedencia (según el plano nº: 4)	Municipio y nº en comarca definitiva
-13 de la comarca 33 (Tarragonès)	Renau 24

Los municipios que restan en esta comarca vienen indicados en el siguiente cuadro:

Nº de municipios: 18

CODIGO		MUNICIPIO	ALTITUD DE LA CAPITAL MUNICIPAL (m.s.n.m.)	SUPERFICIE MUNICIPAL (km ²)	POBLACION DE DERECHO (hab.)			DENSIDAD DE POBLACIÓN (hab./km ²) (1986)
COM.	MUN.				1981	1986	Δ 86/81	
01	01	Aiguamúrcia	237	73'10	608	611	+3	8'4
01	03	Alió	266	7'37	348	351	+3	47'6
01	04	Bràfim	236	6'29	597	592	-5	94'1
01	05	Cabra del Camp	493	27'02	409	421	+12	15'6
01	06	Figuerola del Camp	498	22'78	203	226	+23	9'9
01	07	Masllorenç	304	6'58	418	392	-26	59'6
01	10	Montferri	229	19'21	176	158	-18	8'2
01	12	Nulles	232	10'70	388	367	-21	34'3
01	13	Pla de Sta. Maria, el	381	35'09	1.461	1.498	+37	42'7
01	14	Pont d'Armentera, el	349	27'78	593	582	-11	20'9
01	15	Puigpelat	252	9'63	401	442	+41	45'9
01	24	Renau	175	8'30	27	47	+20	5'7
01	17	Riba, la	253	8'06	992	996	+4	123'6
01	18	Rodonyà	312	8'48	385	371	-14	43'8
01	20	Vallmoll	161	16'72	929	988	+59	59'1
01	21	Valls	214	55'96	18.857	19.577	+720	350'2
01	22	Vilabella	254	17'91	825	816	-9	45'6
01	23	Vila-rodona	259	32'91	1.054	1.028	-26	31'2
		TOTALES	$\bar{X} = 284$ $\sigma = 91$ $CV = 0'32$	393'83	28.671	29.463	+792	$\bar{X} = 58'1$ $\sigma = 76'8$ $CV = 1'32$

Municipio que gana la nueva comarca.

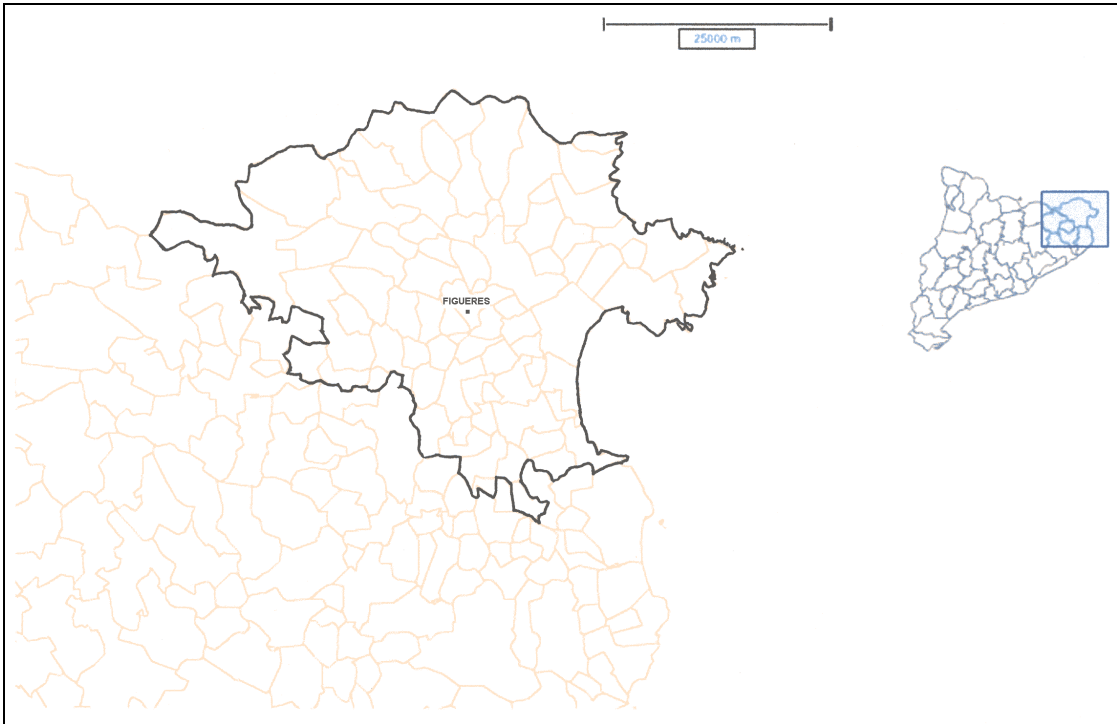
- Otras características estadísticas del municipio medio:

CARACTERISTICAS	PARAMETROS		
	\bar{X}	σ	CV
Superficie (km ²)	21'88	17'80	0'81
Población (nº habit.)	1.637	4.365	2'67

- Densidad de población comarcal (1986): 74'8 hab./km²

- Capital comarcal: Valls.

02 NUEVA COMARCA DEL *ALT EMPORDÀ*



02 Nueva comarca de l'Alt Empordà.

La comarca 02 ALT EMPORDÀ gana los siguientes municipios:

Nº y comarca de procedencia (según el plano nº: 4)	Municipio y nº en comarca definitiva
- 05 de la comarca 18 (Garrotxa)	Maià de Montcal 74
- 12 de la comarca 19 (Gironès)	Crespià 71
- 15 de la comarca 09 (Baix Empordà)	Jafre 73
- 01 de la comarca 09 (Baix Empordà)	Albons 69
- 07 de la comarca 09 (Baix Empordà)	Colomers 70
- 13 de la comarca 09 (Baix Empordà)	Garrigoles 72
- 36 de la comarca 09 (Baix Empordà)	Vilopriu 75

Esta comarca no pierde ningún municipio.

Los municipios que restan en esta comarca vienen indicados en el siguiente cuadro:

Nº de municipios: 75

LAS NUEVAS COMARCAS RESULTANTES

CODIGO		MUNICIPIO	ALTITUD DE LA CAPITAL MUNICIPAL (m.s.n.m.)	SUPERFICIE MUNICIPAL (km ²)	POBLACION DE DERECHO (hab.)			DENSIDAD DE POBLACIÓN (hab./km ²)
COM.	MUN.				1981	1986	Δ 86/81	(1986)
02	01	Agullana	166	27'39	693	647	-46	23'6
02	02	Albanyà	239	93'34	122	111	-11	1'2
02	69	Albons	25	11'18	481	474	-7	42'4
02	03	Armentera, l'	7	5'67	759	745	-14	131'4
02	04	Avinyonet de Puigventós	70	12'36	356	342	-14	27'7
02	05	Bàscara	66	17'28	736	752	+16	43'5
02	06	Biure	81	9'97	307	284	-23	28'5
02	07	Boadella d'Empordà	82	10'73	231	221	-10	20'6
02	08	Borrassà	73	9'36	529	497	-32	53'1
02	09	Cabanelles	194	44'93	237	267	+30	5'9
02	10	Cabanes	26	15'01	827	833	+6	55'5
02	11	Cadaqués	23	25'73	1.548	1.641	+93	63'8
02	12	Capmany	107	26'58	485	429	-56	16'1
02	13	Cantallops	200	19'67	307	259	-48	13'2
02	14	Castelló d'Empúries	17	41'84	2.657	3.354	+698	80'2
02	15	Cistella	130	25'56	224	211	-13	8'3
02	16	Colera	10	23'95	491	441	-50	18'4
02	70	Colomers	41	4'30	226	214	-12	49'8
02	71	Crespià *	138	11'11	224	213	-11	19'2
02	17	Darnius	76	34'79	470	479	+9	13'8
02	18	Escala, l'	14	16'41	4.077	4.721	+644	287'7
02	19	Espolla	124	43'09	430	404	-26	9'4
02	20	Far d'Empordà, el	44	9'08	465	434	-31	47'8
02	21	Figueres	39	18'87	30.412	31.942	+1.530	1.692'7
02	22	Fortià	8	10'79	493	476	-17	44'1
02	23	Garrigàs	101	19'49	345	315	-30	16'2
02	72	Garrigoles	92	9'15	154	158	+4	17'3
02	24	Garriguella	56	20'97	600	611	+11	29'1
02	73	Jafre	44	6'72	379	353	-26	52'5
02	25	Jonquera, la	110	56'90	2.415	2.582	-167	45'4
02	26	Lladó	197	13'59	509	493	-16	36'3
02	27	Llançà	6	28'01	2.996	3.253	+257	116'1
02	28	Llers	142	21'21	643	677	-34	31'9
02	29	Maçanet de Cabrenys	370	67'46	802	744	-58	11'0
02	74	Maià de Montcal	241	16'98	385	375	-10	22'1
02	30	Masarac	85	12'46	259	263	+4	21'1
02	31	Mollet de Peralada	59	3'34	180	179	-1	53'6
02	32	Navata	145	23'16	614	624	+10	26'9
02	33	Ordís	98	8'49	294	303	+9	35'7
02	34	Palau de Sta. Eulàlia	86	8'62	90	84	-6	9'7
02	35	Palau-Saverdera	78	16'19	670	667	-3	41'2
02	36	Pau	33	10'44	313	317	+4	30'4
02	37	Pedret i Marzà	2	8'51	142	148	+6	17'4
02	38	Peralada	22	43'81	1.242	1.259	+17	28'7
02	39	Pont de Molins	84	8'53	353	378	+25	44'3
02	40	Pontós	94	13'54	223	210	-13	15'5

CODIGO		MUNICIPIO	ALTITUD DE LA CAPITAL MUNICIPAL (m.s.n.m.)	SUPERFICIE MUNICIPAL (km ²)	POBLACION DE DERECHO (hab.)			DENSIDAD DE POBLACION (hab./km ²)
COM.	MUN.				1981	1986	Δ 86/81	(1986)
02	41	Port de la Selva	12	41'30	729	768	+39	18'6
02	42	Portbou	28	9'30	2.280	2.018	-262	217'0
02	43	Rabós	106	45'06	158	147	-11	3'3
02	44	Riumors	7	6'46	217	205	-12	31'7
02	45	Roses	5	45'87	8.004	9.219	+1.215	201'0
02	46	St. Climent Sescebes	80	24'46	490	461	-29	18'8
02	47	St. Llorenç de la Muga	173	32'06	188	152	-36	4'7
02	48	St. Miquel de Fluvià	28	3'62	481	552	+71	152'5
02	49	St. Mori	60	7'44	151	131	-20	17'6
02	50	St. Pere Pescador	5	17'80	1.058	1.159	+101	65'1
02	51	Sta. Llogaia d'Àlguema	42	1'97	303	309	+6	156'9
02	52	Saus	86	11'63	724	718	-6	61'7
02	53	Selva de Mar, la	48	7'08	158	154	-4	21'8
02	54	Siurana	33	10'50	174	171	-3	16'3
02	55	Terrades	228	20'80	200	191	-9	9'2
02	56	Torroella de Fluvià	9	16'73	285	282	-3	16'9
02	57	Vajol, la	546	4'66	70	60	-10	12'9
02	58	Ventalló	28	26'14	517	482	-35	18'4
02	59	Vilabertran	26	2'29	886	789	-97	344'5
02	60	Viladamat	13	11'90	377	358	-19	30'1
02	61	Vilafant	54	8'23	1.506	1.964	+458	238'6
02	62	Vilajuïga	31	13'16	730	663	-67	50'4
02	63	Vilamacolum	5	5'49	114	118	+4	21'5
02	64	Vilamalla	45	8'66	369	492	+123	56'8
02	65	Vilamaniscle	169	5'20	114	118	+4	21'9
02	66	Vilanant	98	12'14	278	284	+6	23'4
02	67	Vila-sacra	16	6'19	385	394	+9	63'7
02	68	Vilaür	65	5'56	123	105	-18	18'9
02	75	Vilopriu	82	16'44	196	179	-17	10'9
		TOTALES	$\bar{X} = 85$ $\sigma = 89$ $CV = 1'05$	1.419'00	82.835	87.379	+4.544	$\bar{X} =$ $\sigma =$ $CV =$

Municipios que gana la nueva comarca.

* : Este municipio ha pasado a formar parte de la nueva comarca creada con posterioridad, la nº: 40, llamada "Pla de l'Estany".

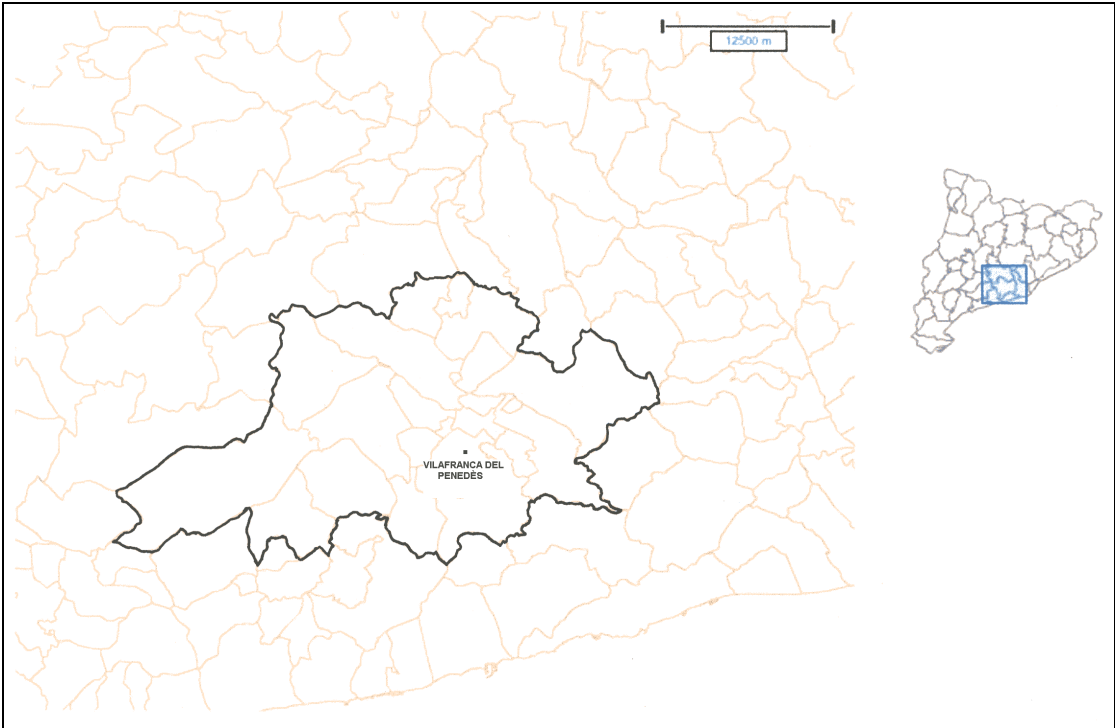
- Otras características estadísticas del municipio medio:

CARACTERISTICAS	PARAMETROS		
	\bar{X}	σ	CV
Superficie (km ²)	18'87	16'05	0'85
Población (nº habit.)	1.160	3.795	3'27

- Densidad de población comarcal (1986): 61'5 hab./km²

- Capital comarcal: Figueres.

03 NUEVA COMARCA DE *L'ALT PENEDEÈS*



03 Nueva comarca de l'Alt Penedès.

La comarca 03 de l'Alt Penedès pierde los siguientes municipios:

- 07 Mediona.
- 05 Gelida.
- 14 Sant Llorenç d'Hortons.
- 18 Sant Sadurní d'Anoia.
- 11 Pontons.

Y gana los siguientes municipios:

Nº y comarca de procedencia (según el plano nº: 4)	Municipio y nº en comarca definitiva
- 09 de la comarca 11 (Baix Penedès)	Montmell 26
- 10 de la comarca 11 (Baix Penedès)	St. Jaume dels Domenys 27

Los municipios que restan en esta comarca vienen indicados en el siguiente cuadro:

Nº DE MUNICIPIOS: 22

CODIGO		MUNICIPIO	ALTITUD DE LA CAPITAL MUNICIPAL (m.s.n.m.)	SUPERFICIE MUNICIPAL (km ²)	POBLACION DE DERECHO (hab.)			DENSIDAD DE POBLACION (h./km ²) (1986)
COM.	MUN.				1981	1986	Δ	
03	01	Avinyonet del Penedès	331	29'12	1.206	1.187	-19	40'8
03	02	Cabanyes, les	252	1'19	320	359	+39	30'17
03	03	Castellví de la Marca	313	28'49	1.423	1.362	-61	47'8
03	04	Font-rubí	666	37'00	1.171	1.134	-37	30'6
03	06	Granada, la	272	6'57	1.195	1.192	-3	181'4
03	26	Montmell	494	72'58	164	232	+68	3'2
03	08	Olèrdola	233	29'87	1.579	1.578	-1	52'8
03	09	Pacs del Penedès	201	6'14	401	397	-4	64'7
03	10	Pla del Penedès, el	216	9'45	1.000	1.002	+2	106'0
03	12	Puigdàlber	239	0'40	306	307	+1	767'5
03	13	St. Cugat Sesgarrigues	266	6'29	697	744	+47	118'3
03	27	St. Jaume dels Domenys	213	24'46	1.050	1.122	+72	45'9
03	15	St. Martí Sarroca	340	35'59	2.311	2.326	+15	65'4
03	16	St. Pere Riudebitlles	441	5'35	2.170	2.184	+14	408'2
03	17	St. Quintí de Mediona	326	13'89	1.533	1.569	+36	113'0
03	19	Sta. Fe del Penedès	240	3'48	194	192	-2	55'2
03	20	Sta. Margarida i el Monjos	161	17'39	3.327	3.605	+278	207'3
03	21	Subirats	243	55'78	2.214	2.164	-50	38'8
03	22	Torrelavit	202	23'94	1.176	1.188	+12	49'6
03	23	Torrelles de Foix	367	36'80	1.128	1.137	+9	30'9
03	24	Vilafranca del Penedès	223	19'63	25.025	26.433	+1.408	1.346'6
03	25	Vilobí del Penedès	333	9'43	772	765	-7	81'1
		TOTALES	$\bar{X} = 299$ $\sigma = 1'3$ $CV = 0'38$	472'84	50.362	52.179	+1.817	$\bar{X} = 188'9$ $\sigma = 303'1$ $CV = 1'61$

Municipios que gana la nueva comarca.

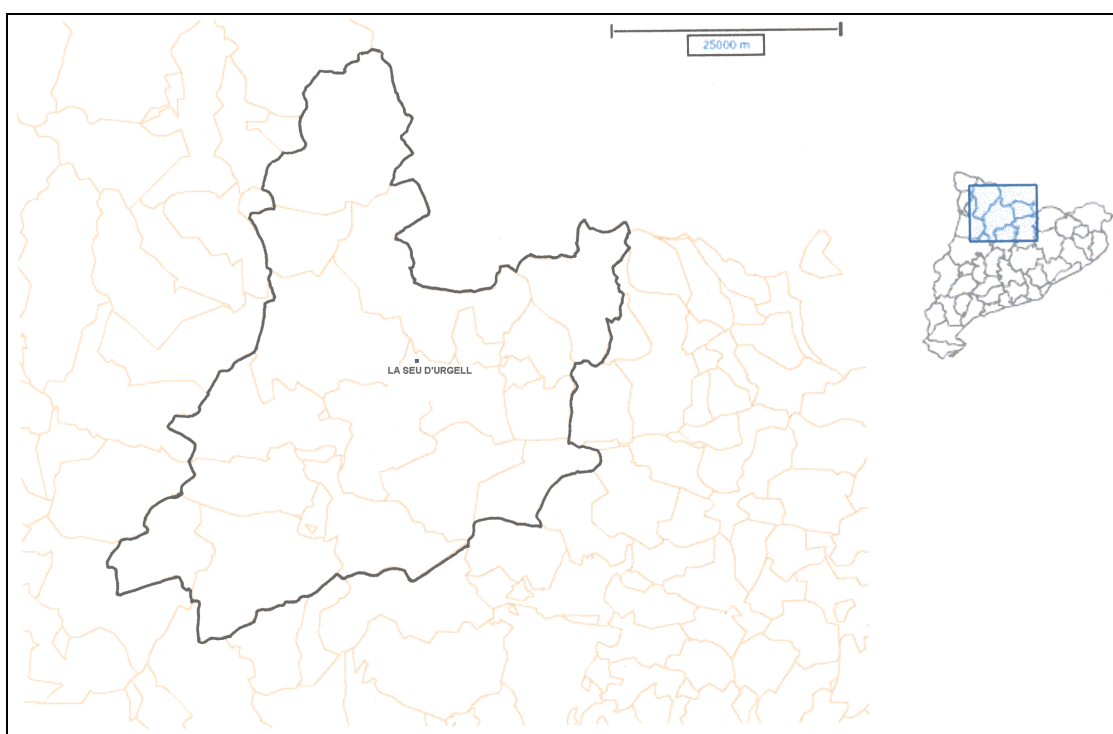
- Otras características estadísticas del municipio medio:

CARACTERISTICAS	PARAMETROS		
	\bar{X}	σ	CV
Superficie (km ²)	21'49	18'03	0'84
Población (nº habit.)	2.372	5.310	2'24

- Densidad de población comarcal (1986): 110'4 hab./km²

- Capital comarcal: Vilafranca del Penedès.

04 NUEVA COMARCA DEL *ALT URGELL*



04 Nueva comarca de l'Alt Urgell.

La comarca 04 Alt Urgell pierde los siguientes municipios:

- 14 Peramola.
- 12 Oliana.
- 04 Bassella.

Y gana los siguientes municipios:

Nº y comarca de procedencia (según el plano nº: 4)	Municipio y nº en comarca definitiva
- 01 de la comarca 25 (Pallars Sobirà)	Alins de Vallferrera 20
- 07 de la comarca 25 (Pallars Sobirà)	Farrera 21
- 09 de la comarca 14 (Cerdanya)	Lles de Cerdanya 22
- 01 de la comarca 24 (Pallars Jussà)	Abella de la Conca 23

Los municipios que restan en esta comarca vienen indicados en el siguiente cuadro:

Nº DE MUNICIPIOS: 20

CODIGO	MUNICIPIO	ALTITUD DE LA CAPITAL MUNICIPAL (m.s.n.m.)	SUPERFICIE MUNICIPAL (km ²)	POBLACION DE DERECHO (hab.)			DENSIDAD DE POBLACION (h./km ²) (1986)	
				1981	1986	Δ		
04	23	Abella de la Conca	956	78'00	184	161	-23	2'1
04	01	Alàs - Cerc	967	57'06	465	424	-41	5'6
04	20	Alins de Vallferrera	1.231	183'84	313	294	-19	1'6
04	02	Aristot-Toloriu*	202	44'16	167	171	+4	3'9
04	03	Arsèguel	768	10'52	81	83	+2	7'9
04	05	Cabó	1.291	79'51	163	159	-4	2'0
04	06	Cava	1.648	42'05	63	50	-13	1'2
04	07	Coll de Nargó	753	153'72	742	684	-58	4'4
04	08	Estamariu	1.084	21'39	135	140	+5	6'5
04	21	Farrera	1.362	63'52	75	89	+14	1'4
04	09	Fígols i Alinyà	780	102'24	410	377	-33	3'7
04	10	Josa-Tuixén	1.318	68'43	133	134	+1	2'0
04	22	Lles de Cerdanya	1.471	101'51	326	313	-13	3'1
04	11	Montferrer-Castellbò	802	177'48	609	631	+22	3'6
04	13	Organyà	558	11'54	1.143	1.079	-64	93'5
04	15	Ribera d'Urgellet	702	104'90	889	817	-72	7'8
04	16	Seu d'Urgell, la	691	14'89	10.190	10.101	-89	678'4
04	17	Valls d'Aguilar	669	124'53	270	234	-36	1'9
04	18	Valls de Valira	740	170'94	765	745	-20	4'4
04	19	Vansa-Fórnols, la	1.140	109'69	157	160	+3	1'5
		TOTALES	$\bar{X} = 957$ $\sigma = 346$ $CV = 0'36$	1.719'92	17.280	16.846	-434	$\bar{X} = 41'8$ $\sigma = 147'4$ $CV = 3'53$

Municipios que gana la nueva comarca.

* Actualmente este municipio recibe el nombre de Pont de Bar, después de haberse fusionado en 1970 los anteriores municipios de Aristot y Toloriu.

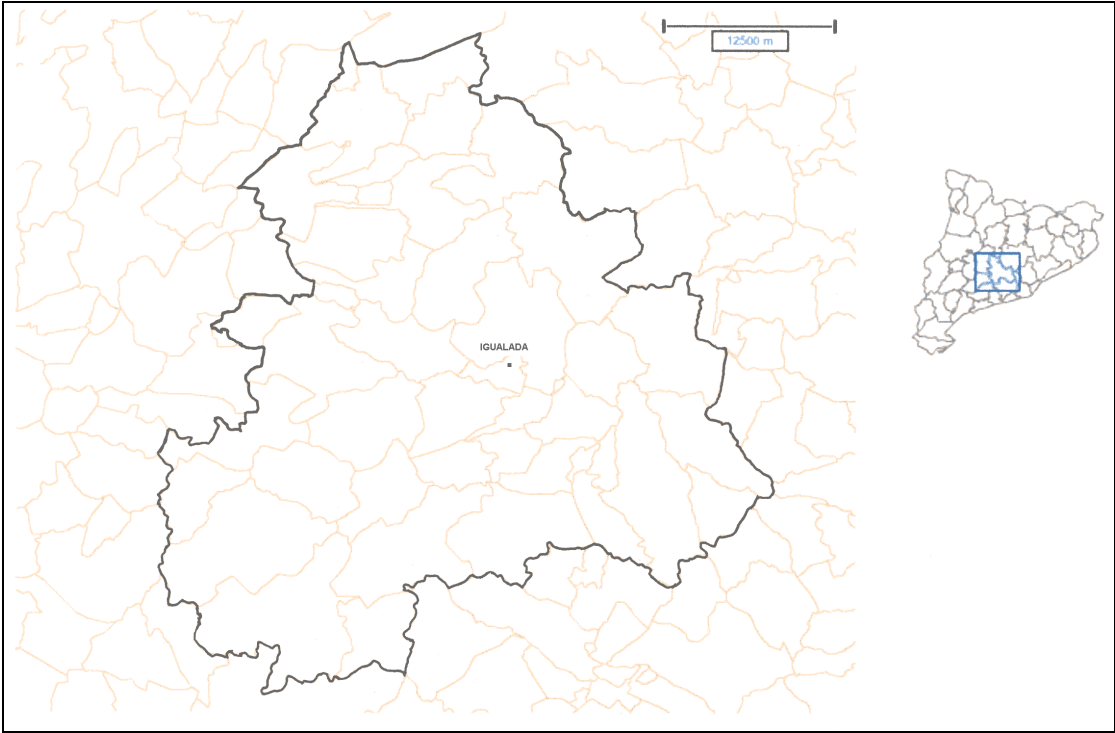
- Otras características del municipio medio:

CARACTERISTICAS	PARAMETROS		
	\bar{X}	σ	CV
Superficie (km ²)	86'90	53'77	0'62
Población (nº habit.)	842	2.143	2'54

- Densidad de población comarcal (1986): 9'7 hab./km²

- Capital comarcal: La Seu d'Urgell.

05 NUEVA COMARCA DEL ANOIA



05 Nueva comarca de l'Anoia.

La comarca 05 Anoia pierde el siguiente municipio:

- 09 Castellfollit de Riubregós.

Y gana los siguientes municipios:

Nº y comarca de procedencia (según el plano nº: 4)	Municipio y nº en comarca definitiva
- 09 de la comarca 06 (Bages)	Castellfollit del Boix 36
- 07 de la comarca 03 (Alt Penedès)	Mediona 37
- 01 de la comarca 06 (Bages)	Aguilar de Segarra 35
- 12 de la comarca 15 (Conca de Barberà)	Santa Coloma de Queralt 41
- 13 de la comarca 15 (Conca de Barberà)	Sta. Perpètua de Gaià* 42
- 16 de la comarca 01 (Alt Camp)	Querol 40
- 11 de la comarca 03 (Alt Penedès)	Pontons 39
- 09 de la comarca 15 (Conca de Barberà)	Piles, les 38

* Se trata del actual municipio de Pontils.

Los municipios que restan en esta comarca vienen indicados en el siguiente cuadro:

Nº DE MUNICIPIOS: 41

LAS NUEVAS COMARCAS RESULTANTES

CODIGO		MUNICIPIO	ALTITUD DE LA CAPITAL MUNICIPAL (m.s.n.m.)	SUPERFICIE MUNICIPAL (km ²)	POBLACION DE DERECHO (hab.)			DENSIDAD DE POBLACION (h./km ²) (1986)
COD.	MUN.				1981	1986	Δ	
05	35	Aguilar de Segarra	641	43'02	219	216	-3	5'0
05	01	Argençola	768	47'10	221	192	-29	4'1
05	02	Bellprat	653	30'95	107	93	-14	3'0
05	03	Bruc, el	453	46'76	652	707	+55	15'1
05	04	Cabrera d'Igualada	347	17'04	139	250	+111	14'7
05	05	Calaf	680	9'35	3.231	3.205	-26	342'8
05	06	Calonge de Segarra	643	37'28	199	195	-4	5'2
05	07	Capellades	317	2'90	4.883	4.917	+34	1.695'5
05	08	Carme	351	11'22	717	697	-20	62'1
05	36	Castellfollit del Boix	702	59'43	318	317	-1	5'3
05	10	Castellolí	415	25'25	452	430	-22	17'0
05	11	Copons	432	21'53	324	307	-17	14'3
05	12	Igualada	284	8'67	31.532	29.175	-2.357	3.365'1
05	13	Jorba	380	30'96	471	502	+31	16'2
05	14	Llacuna, la	615	35'49	729	740	+11	20'9
05	15	Masquefa	257	17'06	2.287	2.477	+190	145'2
05	37	Mediona	430	47'61	970	993	+23	20'9
05	16	Molsosa, la	846	26'72	147	135	-12	5'1
05	17	Montmaneu	709	15'55	309	282	-27	18'1
05	18	Odena	421	52'16	2.586	2.583	-3	49'5
05	19	Orpí	477	15'42	158	151	-7	9'8
05	20	Piera	324	57'50	4.730	5.215	+485	90'7
05	21	Pierola (Hostalets de)	474	33'33	841	838	-3	25'1
05	38	Piles, les	676	22'54	126	132	+6	5'9
05	22	Pobla de Claramunt, la	246	18'37	1.683	1.685	+2	91'7
05	39	Pontons	632	25'86	213	217	+4	8'4
05	23	Prats de Rei, els	608	32'76	619	584	-35	17'8
05	24	Pujalt	770	31'72	170	180	+10	5'7
05	40	Querol	565	71'88	140	209	+69	2'9
05	25	Rubió	629	38'51	136	135	-1	3'5
05	26	Sant Pere Sallavinera	567	21'95	183	194	+11	8'8
05	41	Sta. Coloma de Queralt	675	33'96	2.743	2.618	-125	77'1
05	27	St. Martí de Tous	465	38'84	1.027	1.002	-25	25'8
05	28	St. Martí Sèsqueioles	646	3'80	415	399	-16	105'0
05	29	Sta. Margarida de Montbui	391	27'82	8.178	9.088	+910	326'7
05	30	Sta. Maria de Miralles	628	25'38	98	98	0	3'9
05	42	Sta. Perpètua de Gaià	578	67'67	93	123	+30	1'8
05	31	Torre de Claramunt, la	363	14'80	1.220	1.424	+204	96'2
05	32	Vallbona d'Anoia	289	6'48	1.049	1.050	+1	162'0
05	33	Veciana	653	38'89	211	199	-12	5'1
05	34	Vilanova del Camí	302	10'54	8.368	8.609	+241	816'8
		TOTALES	$\bar{X} = 518$ $\sigma = 163$ $CV = 0'31$	1.224'07	82.894	82.563	-331	$\bar{X} = 192'8$ $\sigma = 585'3$ $CV = 3'04$

Municipio que gana la nueva comarca.

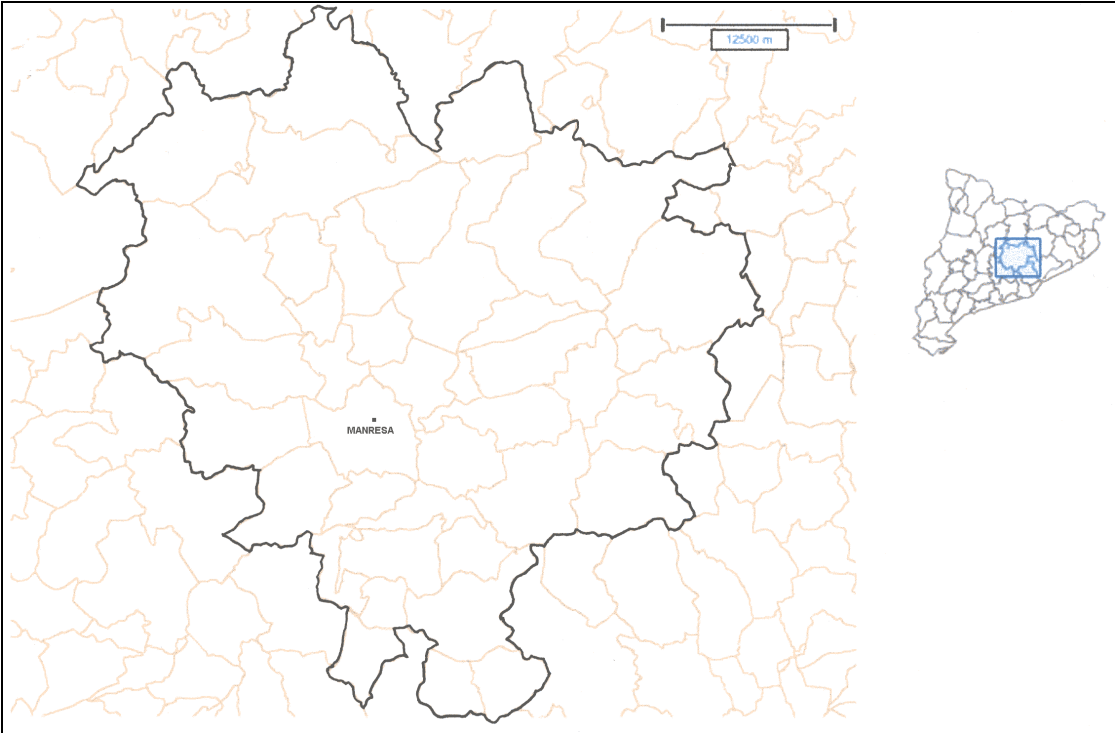
- Otras características estadísticas del municipio medio:

CARACTERISTICAS	PARAMETROS		
	\bar{X}	σ	CV
Superficie (km ²)	29'86	15'70	0'55
Población (nº habit.)	2.014	4.826	2'34

- Densidad de población comarcal (1986): 67'5 hab./km²

- Capital comarcal: Igualada.

06 NUEVA COMARCA DEL *BAGES*



06 Nueva comarca del Bages.

La comarca 06 Bages pierde los siguientes municipios:

- 01 Aguilar de Segarra.
- 09 Castellfollit del Boix.
- 12 Estany, l'.
- 26 Sant Feliu Sasserra.

Y gana los siguientes municipios:

Nº y comarca de procedencia (según el plano nº: 4)	Municipio y nº en comarca definitiva
- 30 de la comarca 13 (Berguedà)	Viver i Serrateix 44
- 09 de la comarca 38 (Vallès Oriental)	Castellterçol 36
- 13 de la comarca 38 (Vallès Oriental)	Granera 38
- 16 de la comarca 37 (Vallès Occidental)	St. Llorenç Savall 41
- 11 de la comarca 37 (Vallès Occidental)	Rellinars 40
- 22 de la comarca 37 (Vallès Occidental)	Vacarisses 42
- 23 de la comarca 37 (Vallès Occidental)	Viladecavalls 43
- 13 de la comarca 10 (Baix Llobregat)	Olesa de Montserrat 39
- 06 de la comarca 10 (Baix Llobregat)	Collbató 37

Los municipios que restan en esta comarca vienen indicados en el siguiente cuadro:

Nº DE MUNICIPIOS: 40

LAS NUEVAS COMARCAS RESULTANTES

CODIGO		MUNICIPIO	ALTITUD DE LA CAPITAL MUNICIPAL (m.s.n.m.)	SUPERFICIE MUNICIPAL (km ²)	POBLACION DE DERECHO (hab.)			DENSIDAD DE POBLACION (h./km ²) (1986)
COD.	MUN.				1981	1986	Δ	
06	02	Artés	223	19'92	4.107	4.037	-70	202'7
06	03	Avinyó	353	62'56	1.937	2.000	+63	32'0
06	04	Balsareny	327	36'44	3.624	3.511	-113	96'4
06	05	Calders	552	33'01	494	482	-12	14'6
06	06	Callús	260	12'08	1.527	1.499	-28	124'1
06	07	Cardona	506	66'38	6.608	6.723	+115	101'3
06	08	Castellvell i el Vilar	188	28'19	3.433	3.316	-117	117'6
06	10	Castellgalí	266	17'16	676	705	+29	41'1
06	11	Castellnou del Bages	469	29'21	88	107	+19	3'7
06	36	Castellterçol	726	31'61	2.057	1.982	-75	62'7
06	37	Collbató	388	17'71	592	728	+136	41'0
06	13	Fonollosa	870	52'11	633	641	+8	12'3
06	14	Gaià	481	39'86	143	149	+6	3'7
06	38	Granera	768	23'95	54	51	-3	2'1
06	15	Manresa	238	41'24	67.007	65.274	-1.733	1.582'8
06	16	Marganell	679	13'38	261	217	-44	16'2
06	17	Moià	717	75'15	3.083	3.023	-60	40'2
06	18	Monistrol de Calders	447	21'87	602	617	+15	28'2
06	19	Monistrol de Montserrat	161	12'04	2.609	2.625	+16	218'0
06	20	Mura	454	53'39	179	163	-16	3'1
06	21	Navarces	269	5'52	4.588	5.010	+422	907'6
06	22	Navàs	681	81'70	5.225	5.244	+19	64'2
06	39	Olesa de Montserrat	124	16'75	13.914	14.456	+542	863'0
06	23	Pont de Vilomara-Rocafort	202	21'67	2.109	2.203	+94	101'7
06	24	Rajadell	405	45'32	256	286	+30	6'3
06	40	Rellinars	322	18'04	151	178	+27	9'9
06	25	Sallent de Llobregat	278	65'80	8.213	7.856	-357	119'4
06	27	St. Fruitós del Bages	135	22'14	3.761	4.631	+870	209'2
06	28	St. Joan de Vilatorrada	277	16'25	7.402	7.620	+218	468'9
06	41	St. Llorenç Savall	466	40'96	1.984	1.873	-111	45'7
06	29	St. Mateu de Bages	569	100'97	628	581	-47	5'8
06	30	St. Salvador de Guardiola	374	36'99	633	882	+249	23'8
06	31	St. Vicenç de Castellet	176	17'09	7.839	7.624	-215	446'1
06	32	Sta. Maria d'Oló	542	64'24	1.089	1.051	-38	16'4
06	33	Santpedor	129	16'80	3.411	3.909	+498	232'7
06	34	Súria	326	23'54	6.839	6.684	-155	283'9
06	35	Talamanca	552	29'55	60	70	+10	2'4
06	42	Vacarisses	382	40'54	443	594	+151	14'7
06	43	Viladecavalls	274	20'12	1.549	2.386	+837	118'6
06	44	Viver i Serrateix	729	66'81	235	238	+3	3'6
		TOTALES	$\bar{X} = 407$ $\sigma = 196$ $CV = 0'48$	1.438'06	170.043	171.226	+1.183	$\bar{X} = 168'5$ $\sigma = 305'6$ $CV = 1'81$

Municipio que gana la nueva comarca.

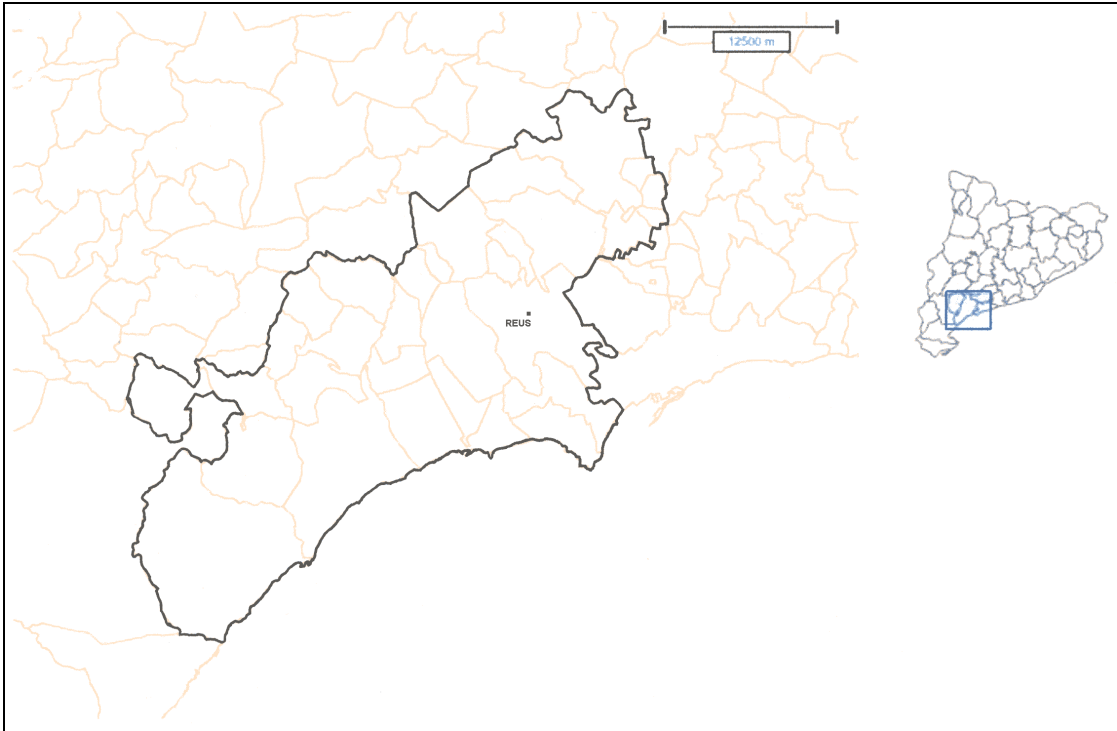
- Otras características estadísticas del municipio medio:

CARACTERISTICAS	PARAMETROS		
	\bar{X}	σ	CV
Superficie (km ²)	35'95	22'29	0'64
Población (nº habit.)	4.281	10.221	2'39

- Densidad de población comarcal (1986): 119'1 hab./km²

- Capital comarcal: Manresa.

07 NUEVA COMARCA DEL *BAIX CAMP*



07 Nueva comarca del Baix Camp.

La comarca 07 Baix Camp pierde los siguientes municipios:

- 03 Alforja.
- 09 Capafonts.
- 13 Febró, la.
- 17 Prades.
- 26 Vilaplana del Camp.

Gana los siguientes municipios:

Nº y comarca de procedencia (según el plano nº: 4)	Municipio y nº en comarca definitiva
- 05 de la comarca 26 (Priorat)	Capçanes 29
- 21 de la comarca 33 (Tarragonès)	Vilallonga del Camp 33
- 02 de la comarca 01 (Alt Camp)	Alcover 28
- 09 de la comarca 01 (Alt Camp)	Milà, el 31
- 08 de la comarca 01 (Alt Camp)	Masó, la 30
- 19 de la comarca 01 (Alt Camp)	Rourell, el 32
- 22 de la comarca 33 (Tarragonès)	Vila-seca i Salou 34

Los municipios que restan en esta comarca vienen indicados en el siguiente cuadro:

Nº DE MUNICIPIOS: 29

LAS NUEVAS COMARCAS RESULTANTES

CODIGO		MUNICIPIO	ALTITUD DE LA CAPITAL MUNICIPAL (m.s.n.m.)	SUPERFICIE MUNICIPAL (km ²)	POBLACION DE DERECHO (hab.)			DENSIDAD DE POBLACION (h./km ²) (1986)
COD.	MUN.				1981	1986	Δ	
07	01	Albiol, l'	823	20'22	78	69	-9	3'4
07	28	Alcover	245	46'28	3.444	3.233	-211	69'9
07	02	Aleixar, l'	284	26'09	651	637	-14	24'4
07	04	Almoster	290	5'88	371	386	+15	65'6
07	05	Argentera, l'	344	9'83	158	153	-5	15'6
07	06	Borges del Camp, les	247	8'14	1.356	1.375	+19	168'9
07	07	Botarell	196	11'98	411	435	+24	36'3
07	08	Cambrils	24	34'76	11.136	13.492	+2.356	388'1
07	29	Capçanes	220	22'21	465	438	-27	19'7
07	10	Castellvell del Camp	227	5'31	626	699	+73	131'6
07	11	Colldejou	431	14'20	178	205	+27	14'4
07	12	Duesaigües	268	13'51	202	217	+15	16'1
07	30	Masó, la	115	3'58	287	288	+1	80'4
07	14	Maspujols	214	3'54	411	375	-36	105'9
07	31	Milà, el	403	4'00	156	154	-2	38'5
07	15	Montbrió del Camp	132	10'59	1.494	1.429	-65	134'9
07	16	Mont-roig del Camp	120	63'69	4.232	4.723	+491	74'2
07	18	Pratdip	245	36'05	481	482	+1	13'4
07	19	Reus	117	52'71	79.245	81.145	+1.900	1.539'5
07	20	Riudecanyes	195	16'54	593	577	-16	34'9
07	21	Riudecols	299	19'37	929	919	-10	47'4
07	22	Riudoms	125	32'38	4.862	4.763	-99	147'1
07	32	Rourell, el	114	2'20	305	288	-17	130'9
07	23	Selva del Camp, la	246	35'18	3.241	3.349	+108	95'2
07	24	Vandellòs	281	101'98	3.841	4.323	+482	42'4
07	33	Vilallonga del Camp	124	9'24	1.223	1.173	-50	126'9
07	25	Vilanova d'Escornalbou	226	17'50	461	453	-8	25'9
07	34	Vila-seca i Salou	43	36'71	16.426	17.512	+1.086	477'0
07	27	Vinyols i els Arcs	95	10'89	807	826	+19	75'8
TOTALES			$\bar{X} = 231$ $\sigma = 148$ $CV = 0'64$	674'56	138.070	144.118	+6.048	$\bar{X} = 142'1$ $\sigma = 283'6$ $CV = 1'98$

Municipio que gana la nueva comarca.

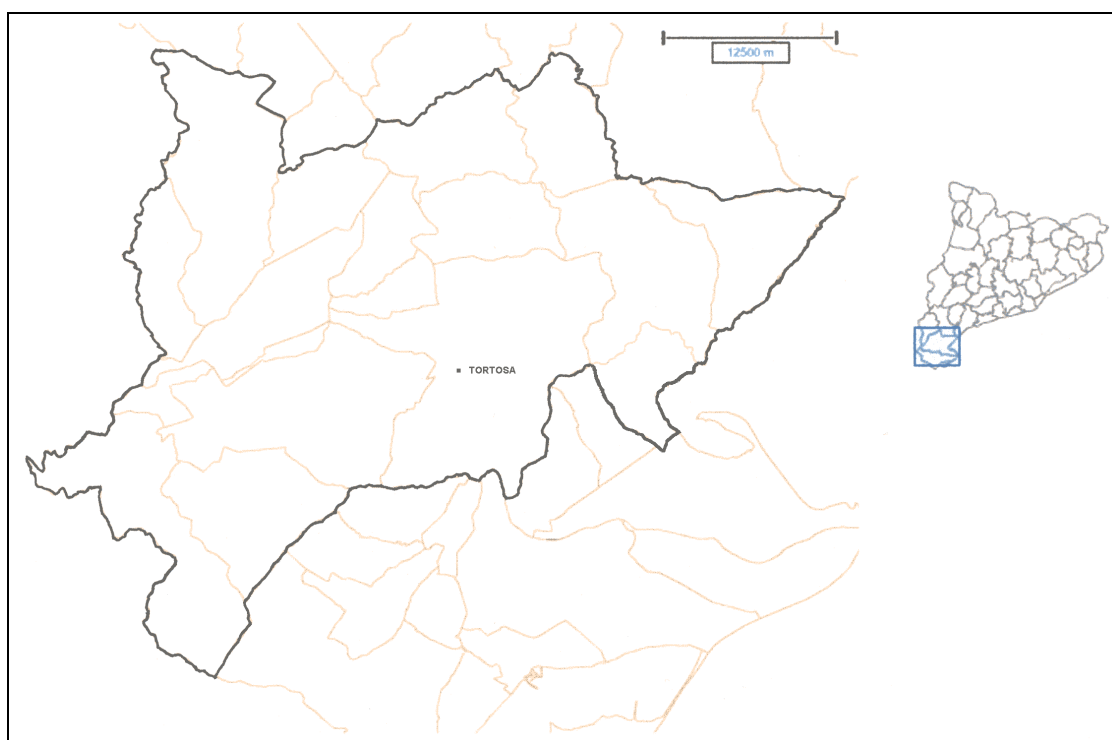
- Otras características estadísticas del municipio medio:

CARACTERISTICAS	PARAMETROS		
	\bar{X}	σ	CV
Superficie (km ²)	23'26	21'56	0'93
Población (nº habit.)	4.970	14.916	3'00

- Densidad de población comarcal (1986): 213'6 hab./km²

- Capital comarcal: Reus.

08 NUEVA COMARCA DEL *BAIX EBRE*



08 Nueva comarca del Baix Ebre.

La comarca 08 Baix Ebre pierde los siguientes municipios:

- 06 Deltebre.
- 10 Sant Jaume d'Enveja.
- 05 Camarles.
- 14 Aldea, l'.

Y gana los siguientes municipios:

Nº y comarca de procedencia (según el plano nº: 4)	Municipio y nº en comarca definitiva
- 10 de la comarca 21 (Montsià)	Sénia, la 19
- 06 de la comarca 21 (Montsià)	Mas de Barberans 17
- 08 de la comarca 34 (Terra Alta)	Horta de Sant Joan 16
- 01 de la comarca 34 (Terra Alta)	Arnes 15
- 10 de la comarca 27(Ribera d'Ebre)	Rasquera 18

Los municipios que restan en esta comarca vienen indicados en el siguiente cuadro:

Nº DE MUNICIPIOS: 15

CODIGO	MUNICIPIO	ALTITUD DE LA CAPITAL MUNICIPAL (m.s.n.m.)	SUPERFICIE MUNICIPAL (km ²)	POBLACION DE DERECHO (hab.)			DENSIDAD DE POBLACIÓN (h./km ²) (1986)	
				1981	1986	Δ		
08	01	Aldover	17	20'08	875	873	-2	43'5
08	02	Alfara de Carles	334	63'94	446	436	-10	6'8
08	03	Ametlla de Mar, l'	19	66'94	3.772	4.143	+371	61'9
08	15	Arnes	508	42'53	559	557	-2	13'1
08	04	Benifallet	18	62'61	1.037	1.013	-24	16'2
08	16	Horta de Sant Joan	542	119'22	1.380	1.395	+15	11'7
08	17	Mas de Barberans	340	75'60	784	784	0	10'4
08	07	Paüls	378	43'83	741	748	+7	17'1
08	08	Perelló (i l'Ampolla)	142	159'29	3.536	3.713	+177	23'3
08	18	Rasquera	174	50'31	907	906	-1	18'0
08	09	Roquetes	14	136'64	5.817	5.825	+8	42'6
08	19	Sénia, la	369	108'09	4.644	4.621	-23	42'8
08	11	Tivenys	13	52'95	1.121	1.110	-11	21'0
08	12	Tortosa	12	219'60	27.819	28.819	+1.000	131'2
08	13	Xerta	12	32'54	1.318	1.287	-31	39'6
		TOTALES	$\bar{X} = 193$ $\sigma = 192$ $CV = 1'00$	1.254'13	54.756	56.230	+1.474	$\bar{X} = 33'3$ $\sigma = 30'4$ $CV = 0'91$

Municipio que gana la nueva comarca.

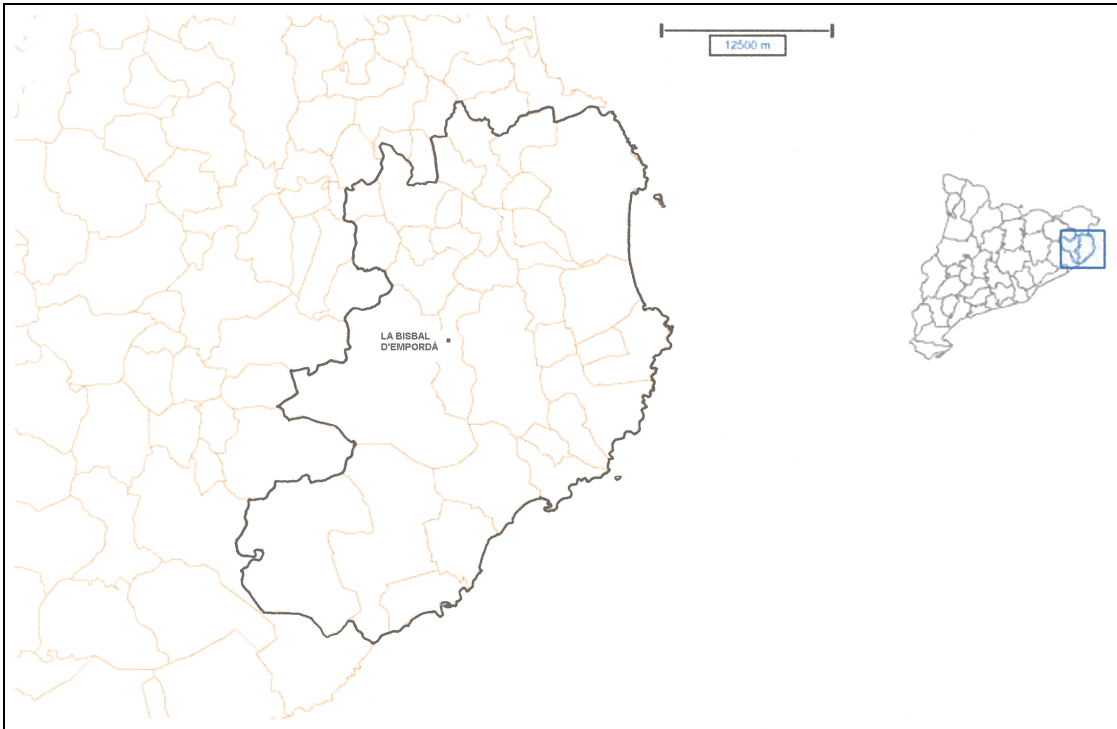
- Otras características estadísticas del municipio medio:

CARACTERISTICAS	PARAMETROS		
	\bar{X}	σ	CV
Superficie (km ²)	83'61	52'94	0'63
Población (nº habit.)	3.749	6.905	1'84

- Densidad de población comarcal (1986): 44'8 hab./km²

- Capital comarcal: Tortosa.

09 NUEVA COMARCA DEL *BAIX EMPORDÀ*



09 Nueva comarca del Baix Empordà.

La comarca 09 Baix Empordà pierde los siguientes municipios:

- 01 Albons.
- 07 Colomers.
- 13 Garrigoles.
- 15 Jafre.
- 36 Vilopriu.

Y gana los siguientes municipios:

Nº y comarca de procedencia (según el plano nº: 4)	Municipio y nº en comarca definitiva
- 19 de la comarca 19 (Gironès)	Llagostera 37
- 14 de la comarca 19 (Gironès)	Flaçà 36

Los municipios que restan en esta comarca vienen indicados en el siguiente cuadro:

Nº DE MUNICIPIOS: 33

LAS NUEVAS COMARCAS RESULTANTES

CODIGO		MUNICIPIO	ALTITUD DE LA CAPITAL MUNICIPAL (m.s.n.m.)	SUPERFICIE MUNICIPAL (km ²)	POBLACION DE DERECHO (hab.)			DENSIDAD DE POBLACION (h./km ²) (1986)
COD.	MUN.				1981	1986	Δ	
09	02	Begur	200	20'64	2.292	2.527	+235	122'4
09	03	Belcaire d'Empordà	35	13'15	485	480	-5	36'5
09	04	Bisbal d'Empordà, la	39	20'78	7.411	7.626	+215	367'0
09	05	Calonge	36	33'55	4.370	3.654	-716	108'9
09	05	Castell d'Aro	42	21'93	3.778	4.243	+465	193'5
09	08	Corçà	43	15'91	1.076	1.134	+58	71'3
09	09	Cruïlles-Monells-Heura	76	99'87	1.060	1.025	-35	10'3
09	36	Flaçà	34	6'67	991	960	-31	143'9
09	10	Foixà	96	19'12	334	323	-11	16'9
09	11	Fontanilles	92	9'15	154	128	-26	14'0
09	12	Forallac	51	49'97	1.529	1.467	-63	29'4
09	14	Gualta	15	9'35	313	290	-33	31'0
09	37	Llagostera	160	76'61	5.033	5.097	+34	66'5
09	16	Mont-ras	88	12'23	898	1.109	+311	90'7
09	17	Palafrugell	87	26'62	15.156	15.664	+508	588'4
09	18	Palamós	12	13'89	12.376	12.198	+178	878'2
09	19	Palau-sator	20	12'38	315	321	+6	25'9
09	20	Pals	55	25'75	1.726	1.683	-43	65'4
09	21	Parlavà	40	6'14	361	366	+5	59'6
09	22	Pera, la	89	11'51	356	371	+15	32'2
09	23	Regencós	78	6'27	283	229	-54	36'5
09	24	Rupià	66	5'37	246	218	-28	40'6
09	25	Sant Feliu de Guíxols	4	15'62	15.500	14.943	-557	956'7
09	26	Santa Cristina d'Aro	30	67'77	1.281	1.448	+167	21'4
09	27	Serra d'Aro	15	7'86	222	189	-33	24'0
09	28	Tallada d'Empordà	20	16'74	384	365	-19	21'8
09	29	Torrent	44	8'05	206	206	0	25'6
09	30	Torroella de Montgrí	31	65'34	5.651	6.271	+620	96'0
09	31	Ullà	21	9'80	848	742	-106	75'7
09	32	Ullastret	49	10'84	292	276	-18	25'5
09	33	Ultramort	30	4'50	225	214	-11	47'6
09	34	Vall-llobrega	40	5'36	209	230	+21	42'4
09	35	Verges	23	9'06	1.231	1.152	-79	127'2
		TOTALES	$\bar{X} = 53$ $\sigma = 42$ $CV = 0'80$	737'80	86.592	87.149	+557	$\bar{X} = 136'2$ $\sigma = 227'8$ $CV = 1'67$

Municipio que gana la nueva comarca.

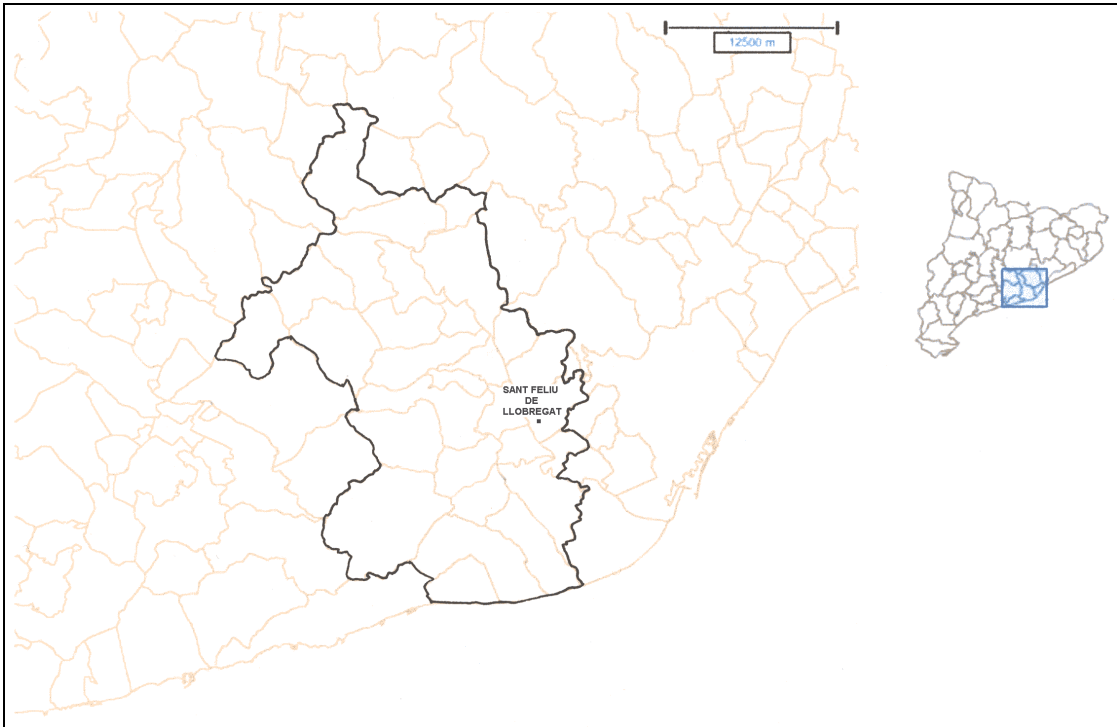
- Otras características estadísticas del municipio medio:

CARACTERISTICAS	PARAMETROS		
	\bar{X}	σ	CV
Superficie (km ²)	22'36	22'88	1'02
Población (nº habit.)	2.641	4.131	1'56

- Densidad de población comarcal (1986): 118'1 hab./km²

- Capital comarcal: La Bisbal d'Empordà.

10 NUEVA COMARCA DEL *BAIX LLOBREGAT*



10 Nueva comarca del Baix Llobregat.

La comarca 10 Baix Llobregat pierde los siguientes municipios:

- 06 Collbató.
- 08 Cornellà.
- 13 Olesa de Montserrat.
- 16 Prat de Llobregat, el.

Y gana los siguientes municipios:

Nº y comarca de procedencia (según el plano nº: 4)	Municipio y nº en comarca definitiva
- 04 de la comarca 37 (Vallès Occidental)	Castellbisbal 28
- 21 de la comarca 37 (Vallès Occidental)	Ullastrell 32
- 05 de la comarca 03 (Alt Penedès)	Gelida 29
- 14 de la comarca 03 (Alt Penedès)	Sant Llorenç d'Hortons 30
- 18 de la comarca 03 (Alt Penedès)	Sant Sadurní d'Anoia 31

Los municipios que restan en esta comarca vienen indicados en el siguiente cuadro:

Nº DE MUNICIPIOS: 28

CODIGO		MUNICIPIO	ALTITUD DE LA CAPITAL MUNICIPAL (m.s.n.m.)	SUPERFICIE MUNICIPAL (km ²)	POBLACION DE DERECHO (hab.)			DENSIDAD DE POBLACION (h./km ²) (1986)
COD.	MUN.				1981	1986	Δ	
10	01	Abrera	105	19'89	4.221	4.346	+125	218'5
10	02	Begues	399	50'42	1.330	1.534	+204	30'4
10	28	Castellbisbal	132	30'97	3.403	4.057	+654	131'0
10	03	Castelldefels	3	12'41	24.697	27.932	+3.235	2.250'8
10	04	Castellví de Rosanes	98	17'09	350	442	+92	25'9
10	05	Cervelló	122	26'62	3.547	4.072	+525	153'0
10	07	Corbera de Llobregat	342	18'46	2.967	3.589	+622	194'4
10	09	Esparreguera	187	27'47	11.079	11.337	+258	412'7
10	10	Gavà	9	30'90	33.624	32.321	-1.303	1.046'0
10	29	Gelida	196	26'73	3.650	3.806	+156	142'4
10	11	Martorell	56	12'90	15.948	16.161	+213	1.252'8
10	12	Molins de Rei	37	16'00	18.308	18.160	-148	1.135'0
10	14	Pallejà	87	8'41	5.728	5.919	+191	703'8
10	15	Papiol, el	135	8'83	3.187	3.080	-107	348'8
10	17	St. Andreu de la Barca	42	5'52	13.196	14.298	+1.102	2.590'2
10	18	St. Boi de Llobregat	30	21'94	72.926	72.088	-838	3.285'7
10	19	St. Climent de Llobregat	124	10'73	2.083	2.111	+28	196'7
10	20	St. Esteve Sesrovires	112	18'64	1.456	1.705	-249	91'5
10	21	St. Feliu de Llobregat	113	18'64	38.004	37.396	-608	2.006'2
10	22	St. Joan Despí	25	11'79	25.309	23.875	-1.434	2.025'0
10	30	St. Llorenç d'Hortons	196	19'75	952	962	+9	48'7
10	31	St. Sadurní d'Anoia	162	18'65	8.596	8.805	+209	472'1
10	23	St. Vicenç dels Horts	10	5'63	20.182	20.397	+215	3.622'9
10	24	Sta. Coloma de Cervelló	173	7'52	2.520	2.662	+142	354'0
10	25	Torrelles de Llobregat	126	13'55	1.475	1.827	+352	134'8
10	32	Ullastrell	342	7'36	757	865	+108	117'5
10	26	Vallirana	177	23'93	4.377	4.845	+468	208'5
10	27	Viladecans	18	20'11	43.358	45.071	+1.713	2.241'2
		TOTALES	$\bar{X} = 127$ $\sigma = 101$ $CV = 0'79$	510'86	367.231	373.663	+6.432	$\bar{X} = 908'4$ $\sigma = 585'3$ $CV = 1'16$

Municipio que gana la nueva comarca.

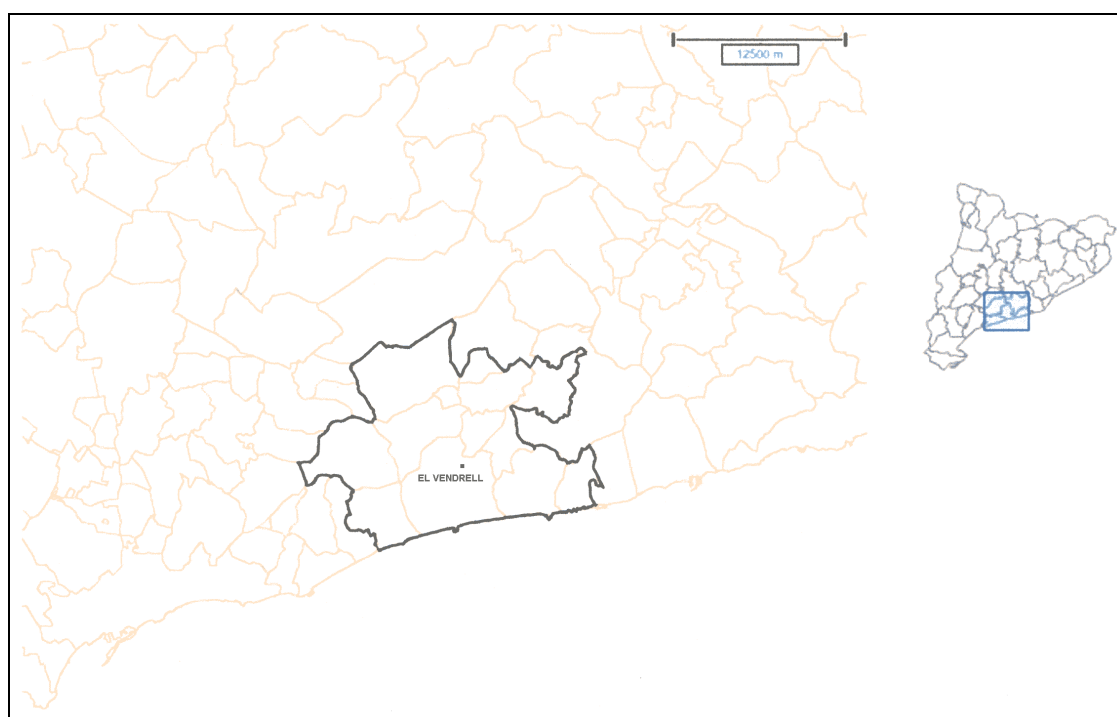
- Otras características estadísticas del municipio medio:

CARACTERISTICAS	PARAMETROS		
	\bar{X}	σ	CV
Superficie (km ²)	18'25	9'58	0'52
Población (nº habit.)	13.345	16'498	1'24

- Densidad de población comarcal (1986): 731'4 hab./km²

- Capital comarcal: Sant Feliu de Llobregat.

11 NUEVA COMARCA DEL *BAIX PENEDEÈS*



11 Nueva comarca del Baix Penedès.

La comarca del Baix Penedès pierde los siguientes municipios:

- 07 Cunit
- 09 Montmell
- 10 Sant Jaume dels Domenys

Gana los siguientes municipios:

Nº y comarca de procedencia (según el plano nº. 4)	Municipio y nº en comarca definitiva
- 02 de la comarca 33 (<i>Tarragonès</i>)	Bonastre 13
- 15 de la comarca 33 (<i>Tarragonès</i>)	Roda de Barà 14

Los municipios que restan en esta comarca vienen indicados en el siguiente cuadro:

Nº de municipios: 11

CODIGO		MUNICIPIO	ALTITUD DE LA CAPITAL MUNICIPAL (m.s.n.m.)	SUPERFICIE MUNICIPAL (km ²)	POBLACION DE DERECHO (hab.)			DENSIDAD DE POBLACIÓN (hab./km ²) (1986)
COM.	MUN.				1981	1986	Δ 86/81	
11	01	Albinyana	197	19'46	578	636	+58	32'7
11	02	Arboç, l'	166	14'17	4.038	3.728	-311	263'1
11	03	Banyeres del Penedès	172	12'14	1.555	1.583	+28	130'4
11	04	Bellvei	100	8'49	877	914	+37	107'7
11	05	Bisbal del Penedès, la	188	32'58	1.239	1.296	+57	39'8
11	13	Bonastre	177	24'86	281	275	-6	11'1
11	06	Calafell	46	19'83	4.597	5.859	+1.262	295'5
11	08	Llorenç del Penedès	162	4'64	1.229	1.228	-1	264'7
11	14	Roda de Barà	57	16'23	1.556	1.765	+209	108'7
11	11	Santa Oliva	102	9'54	1.137	1.261	+124	132'2
11	12	Vendrell, el	49	36'43	11.661	13.448	+1.787	49'1
		TOTALES	$\bar{X} = 129$ $\sigma = 56$ $CV = 0'44$	198'37	28.749	31.993	+3.244	$\bar{X} = 130'4$ $\sigma = 96'5$ $CV = 0'74$

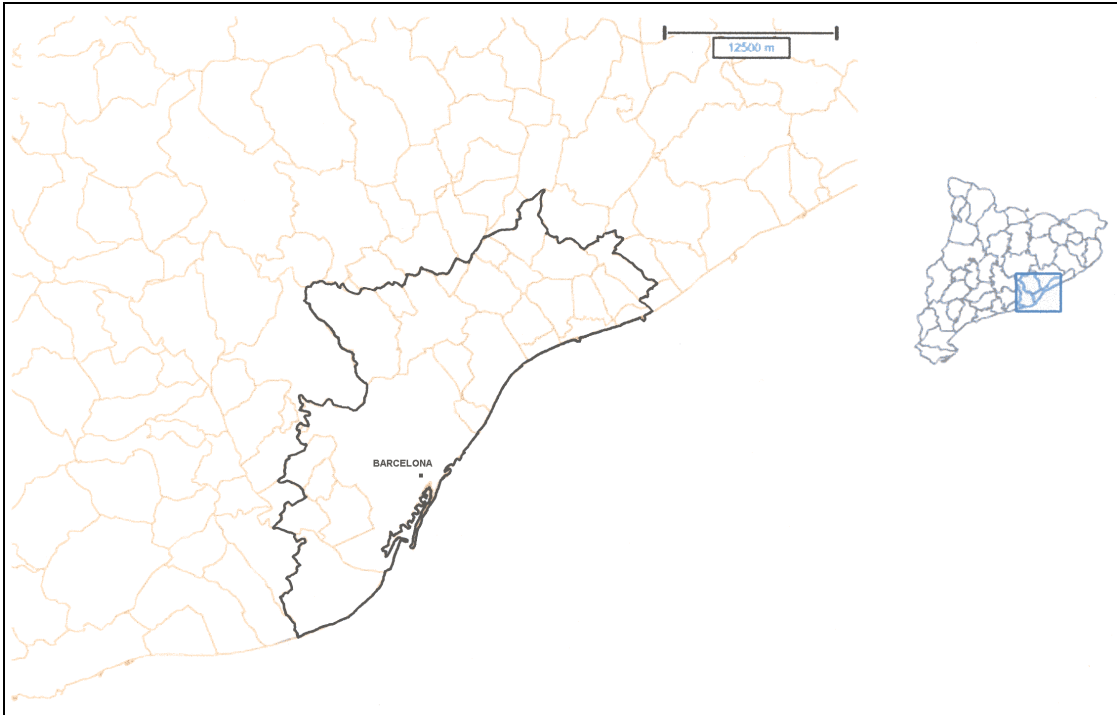
Municipios que gana la nueva comarca.

- Otras características estadísticas del municipio medio:

CARACTERISTICAS	PARAMETROS		
	\bar{X}	σ	CV
Superficie (km ²)	18'03	9'52	0'53
Población (nº habit.)	2.908	3.665	1'26

- Densidad de población comarcal (1986): 161'3 hab./km²
- Capital comarcal: El Vendrell.

12 NUEVA COMARCA DEL *BARCELONÈS*



12 Nueva comarca del Barcelonès.

La comarca del Barcelonès no pierde ninguno de sus municipios:

Gana los siguientes municipios:

Nº y comarca de procedencia (según el plano nº: 4)	Municipio y nº en comarca definitiva
- 01 de la comarca 20 (Maresme)	Alella 08
- 12 de la comarca 20 (Maresme)	Masnou, el 13
- 14 de la comarca 20 (Maresme)	Montgat 15
- 18 de la comarca 20 (Maresme)	Premià de Dalt 18
- 19 de la comarca 20 (Maresme)	Premià de Mar 19
- 26 de la comarca 20 (Maresme)	Teià 23
- 27 de la comarca 20 (Maresme)	Tiana 24
- 29 de la comarca 20 (Maresme)	Vilassar de Dalt 26
- 16 de la comarca 10 (Baix Llobregat)	Prat del Llobregat, el 17
- 08 de la comarca 10 (Baix Llobregat)	Cornellà de Llobregat, el 10
- 05 de la comarca 37 (Vallès Occidental)	Cerdanyola del Vallès 09
- 08 de la comarca 37 (Vallès Occidental)	Montcada i Reixac 14
- 12 de la comarca 37 (Vallès Occidental)	Ripollet 20
- 32 de la comarca 38 (Vallès Oriental)	St. Fost de Campsentelles 21
- 20 de la comarca 38 (Vallès Oriental)	Martorelles 12
- 24 de la comarca 38 (Vallès Oriental)	Montornès del Vallès 16
- 16 de la comarca 38 (Vallès Oriental)	Llagosta, la 11
- 36 de la comarca 38 (Vallès Oriental)	Sta. Maria de Martorelles 22
- 40 de la comarca 38 (Vallès Oriental)	Vallromanes 25

Los municipios que restan en esta comarca vienen indicados en el siguiente cuadro:

Nº de municipios: 26

CODIGO		MUNICIPIO	ALTITUD DE LA CAPITAL MUNICIPAL (m.s.n.m.)	SUPERFICIE MUNICIPAL (km ²)	POBLACION DE DERECHO (hab.)			DENSIDAD DE POBLACIÓN (hab./km ²) (1986)
COM.	MUN.				1981	1986	Δ 86/81	
12	08	Alella	90	9'59	3.381	5.283	+1.902	550'9
12	01	Badalona	6	22'17	229.780	225.016	-4.764	10.149'6
12	02	Barcelona	9	97'62	1.754.579	1.701.812	-52.767	17.433'0
12	09	Cerdanyola del Vallès	82	31'29	50.885	53.546	+2.661	1.711'3
12	10	Cornellà de Llobregat	27	6'90	91.563	85.828	-5.735	12.438'8
12	03	Esplugues del Llobregat	110	4'60	46.079	47.576	+1.497	10.342'6
12	04	Hospitalet del Llobregat, l'	8	12'36	295.074	279.779	-15.295	22.635'8
12	11	Llagosta, la	45	3'03	12.705	12.189	-516	4.022'8
12	12	Martorelles	96	3'61	4.336	4.523	+187	1.252'9
12	13	Masnou, el	27	3'30	14.522	15.169	+647	4.596'7
12	14	Montcada i Reixac	36	23'34	25.625	25.499	-126	1.092'5
12	15	Montgat	20	2'83	6.944	7.147	+203	2.525'4
12	16	Montornès del Vallès	116	12'32	10.187	10.427	+240	846'3
12	17	Prat de Llobregat, el	8	32'23	60.419	63.052	+2.633	1.956'3
12	18	Premià de Dalt	142	6'50	5.241	5.273	+32	811'2
12	19	Premià de Mar	8	1'92	20.034	20.068	+34	10.452'1
12	20	Ripollet	79	4'39	26.133	25.833	-300	5.884'5
12	05	Sant Adrià de Besòs	14	3'87	36.397	34.763	-1.634	8.982'7
12	06	Sant Just Desvern	122	7'85	11.022	11.590	+568	1.476'4
12	07	Sta. Coloma de Gramenet	56	7'05	140.613	135.239	-5.374	19.182'8
12	21	St. Fost de Campsentelles	112	13'16	2.969	3.820	+851	290'3
12	22	Sta. Maria de Martorelles	181	4'49	389	387	-2	86'2
12	23	Teià	128	6'66	2.258	2.872	+614	431'2
12	24	Tiana	136	7'90	3.028	3.911	+883	495'1
12	25	Vallromanes	153	10'53	383	439	+56	41'7
12	26	Vilassar de Dalt	142	9'08	5.527	6.246	+719	687'9
		TOTALES	$\bar{X} = 74$ $\sigma = 55$ $CV = 0'74$	348'59	2.860.073	2.787.287	-72.786	$\bar{X} = 5.399'1$ $\sigma = 6.426'2$ $CV = 1'19$

Municipios que gana la nueva comarca.

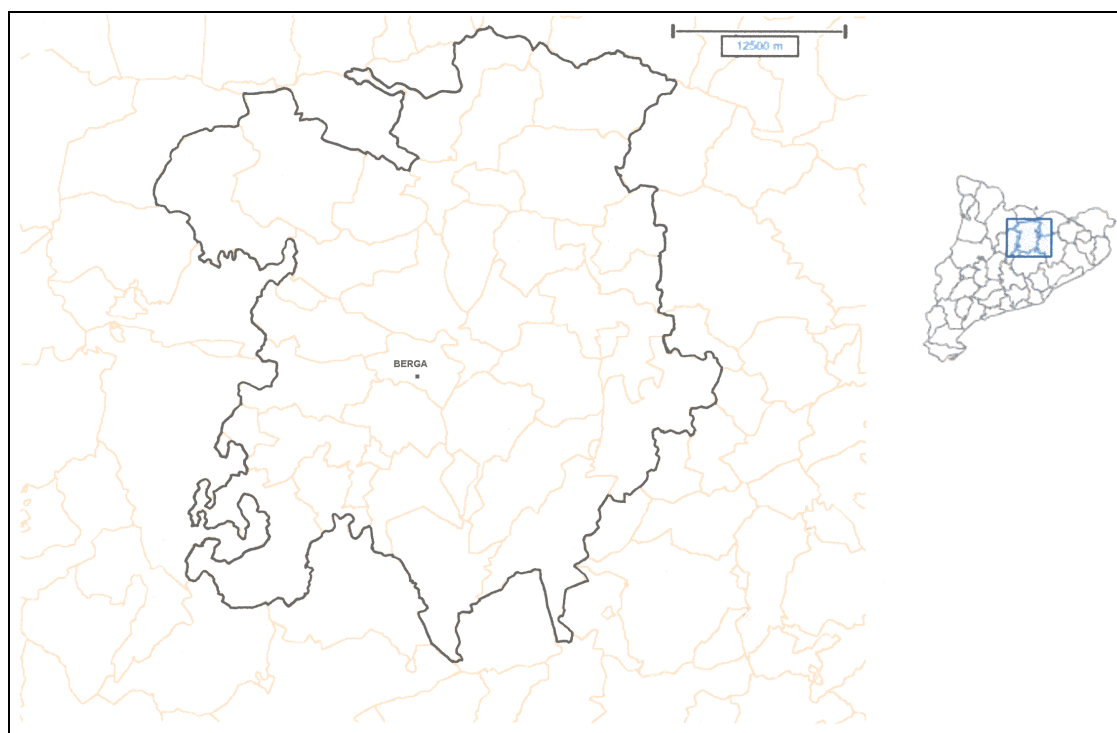
- Otras características estadísticas del municipio medio:

CARACTERISTICAS	PARAMETROS		
	\bar{X}	σ	CV
Superficie (km ²)	13'41	18'71	1'40
Población (nº habit.)	107.203	326.095	3'04

- Densidad de población comarcal (1986): 7.995'9 hab./km²

- Capital comarcal: Barcelona.

13 NUEVA COMARCA DEL *BERGUEDÀ*



13 Nueva comarca del Berguedà.

La comarca del Berguedà pierde los siguientes municipios:

- 14 Gisclareny
- 30 Viver i Serrateix

Gana los siguientes municipios:

Nº y comarca de procedencia (según el plano nº)	Municipio y nº en comarca definitiva
- 10 de la comarca 23 (<i>Osona</i>)	Lluçà 31
- 10 de la comarca 28 (<i>Ripollès</i>)	Palmerola 32

Los municipios que restan en esta comarca vienen indicados en el siguiente cuadro:

Nº de municipios: 30

CODIGO		MUNICIPIO	ALTITUD DE LA CAPITAL MUNICIPAL (m.s.n.m.)	SUPERFICIE MUNICIPAL (km ²)	POBLACION DE DERECHO (hab.)			DENSIDAD DE POBLACION (hab./km ²) (1986)
COM.	MUN.				1981	1986	Δ 86/81	
13	01	Avià	677	27'14	1.827	1.803	-24	66'4
13	02	Bagà	785	42'99	2.130	2.154	+24	50'1
13	03	Berga	704	22'54	13.547	13.766	+219	610'7
13	04	Borredà	854	43'60	488	445	-43	10'2
13	05	Capolat	1.279	34'29	145	107	-38	3'1
13	06	Casserres	617	28'91	1.793	1.783	-10	61'7
13	07	Castell de l'Areny	954	24'56	49	34	-15	1'4
13	08	Castellar de N'Hug	1.395	46'76	157	176	+19	3'8
13	09	Castellar del Riu	1.234	32'62	108	54	-54	1'7
13	10	Cercs	650	46'93	1.901	1.827	-74	38'9
13	11	Espunyola, l'	759	35'26	311	300	-11	8'5
13	12	Fígols de les Mines	1.154	29'49	58	38	-20	1'3
13	13	Gironella	469	6'84	5.600	5.428	-172	793'6
13	15	Gósol	1.423	55'49	204	187	-17	3'4
13	16	Guardiola de Berguedà	720	73'16	1.393	1.312	-81	17'9
13	31	Lluçà	751	53'54	298	299	+1	5'6
13	17	Montclar	728	22'08	270	258	-12	11'7
13	18	Montmajor	756	75'83	739	690	-49	9'1
13	19	Nou de Berguedà, la	876	25'00	148	139	-9	5'6
13	20	Olvan	553	35'60	1.215	1.100	-115	30'9
13	32	Palmerola*	1.095	20'64	24	20	-4	1'0
13	21	Pobla de Lillet, la	843	51'32	2.003	1.915	-88	37'3
13	22	Puig-reig	455	46'23	5.361	5.084	-277	110'0
13	23	Quar, la	1.041	37'89	43	43	0	1'1
13	24	Sagàs	738	44'94	272	255	-17	5'7
13	25	Saldes	1.215	66'56	310	339	+29	5'1
13	26	St. Jaume de Frontanyà	1.072	21'15	20	20	0	0'9
13	27	Sta. Maria de Merlès	532	51'36	305	264	-41	5'1
13	28	Vallcebre	1.118	27'87	375	357	-18	12'8
13	29	Vilada	757	22'49	602	603	+1	26'8
		TOTALES	$\bar{X} = 873$ $\sigma = 266$ $CV = 0'30$	1.153'08	41.696	40.800	-896	$\bar{X} = 64'7$ $\sigma = 173'7$ $CV = 2'68$

Municipios que gana la nueva comarca.

*Palmerola, no obstante, se integró en el municipio de Les Lloses (Ripollès) en el año 1991, por lo que la incorporación resultante al Berguedà debería ser discutida en base a estos hechos.

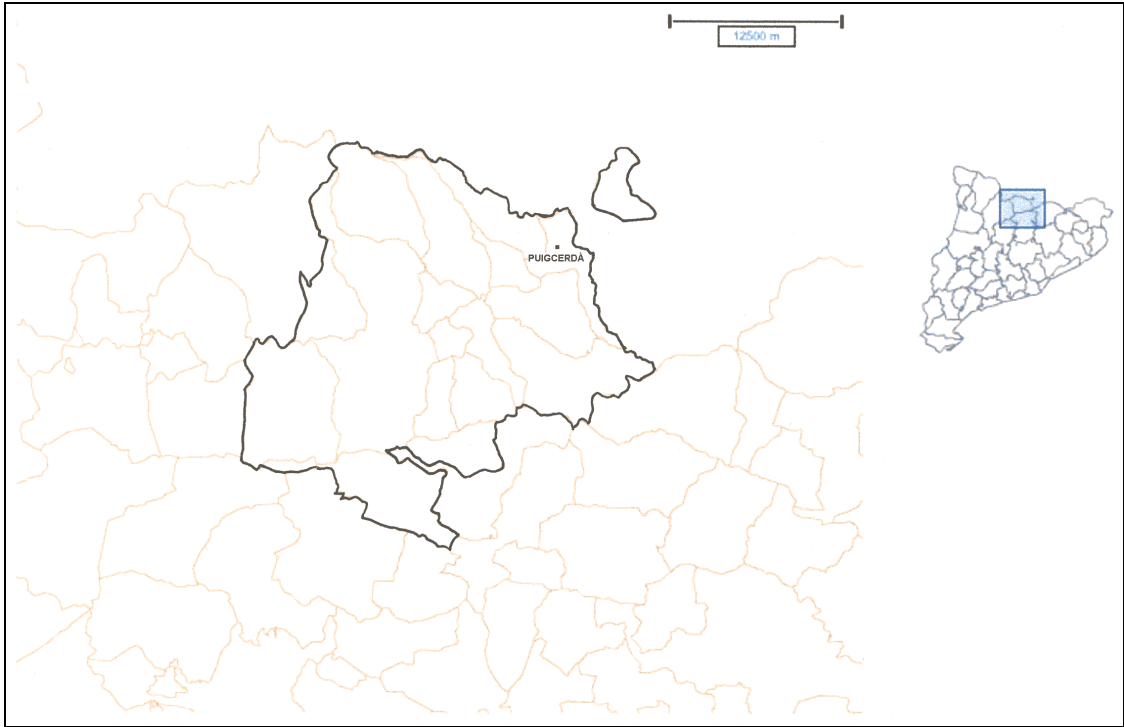
- Otras características estadísticas del municipio medio:

CARACTERISTICAS	PARAMETROS		
	\bar{X}	σ	CV
Superficie (km ²)	38'44	16'10	0'42
Población (nº habit.)	1.360	2.659	1'96

- Densidad de población comarcal (1986): 35'4 hab./km²

- Capital comarcal: Berga.

14 NUEVA COMARCA DE *LA Cerdanya*



14 Nueva comarca de la Cerdanya.

La comarca de la Cerdanya pierde el siguiente municipio:

- 09 Lles.

Gana los siguientes municipios:

Nº y comarca de procedencia (según el plano nº: 4)	Municipio y nº en comarca definitiva
- 14 de la comarca 13 (<i>Berguedà</i>)	Gisclareny 17

Los municipios que restan en esta comarca vienen indicados en el siguiente cuadro:

Nº de municipios: 16

CODIGO		MUNICIPIO	ALTITUD DE LA CAPITAL MUNICIPAL (m.s.n.m.)	SUPERFICIE MUNICIPAL (km ²)	POBLACION DE DERECHO (hab.)			DENSIDAD DE POBLACIÓN (hab./km ²) (1986)
COM.	MUN.				1981	1986	Δ 86/81	
14	01	Alp	1.158	44'25	883	894	+11	20'2
14	02	Bellver de Cerdanya	1.061	109'02	1.708	1.599	-109	14'7
14	03	Bolvir	1.145	10'62	208	218	+10	20'5
14	04	Das	1.219	14'80	134	138	+4	9'3
14	05	Fontanals de Cerdanya	1.180	28'64	313	353	+40	12'3
14	06	Ger	1.424	32'68	264	251	-13	7'7
14	17	Gisclareny	1.339	36'75	21	27	+6	0'7
14	07	Guils de Cerdanya	1.389	22'28	239	258	+19	11'6
14	08	Isòvol	1.049	10'74	197	200	+3	18'6
14	10	Llívia	1.224	12'84	921	930	+9	72'4
14	11	Meranges	1.540	37'38	64	64	0	1'7
14	12	Montellà-Martinet	1.158	54'74	561	562	+1	10'3
14	13	Prats i Sansor	1.124	9'64	106	110	+4	11'4
14	14	Prullans	1.096	21'09	184	195	+11	9'2
14	15	Puigcerdà	1.202	18'58	5.839	6.016	+177	323'8
14	16	Urús	1.263	17'60	94	138	+44	7'8
		TOTALES	$\bar{X} = 1.223$ $\sigma = 133$ $CV = 0'11$	481'65	11.736	11.953	+ 217	$\bar{X} = 34'5$ $\sigma = 76'3$ $CV = 2'21$

Municipios que gana la nueva comarca.

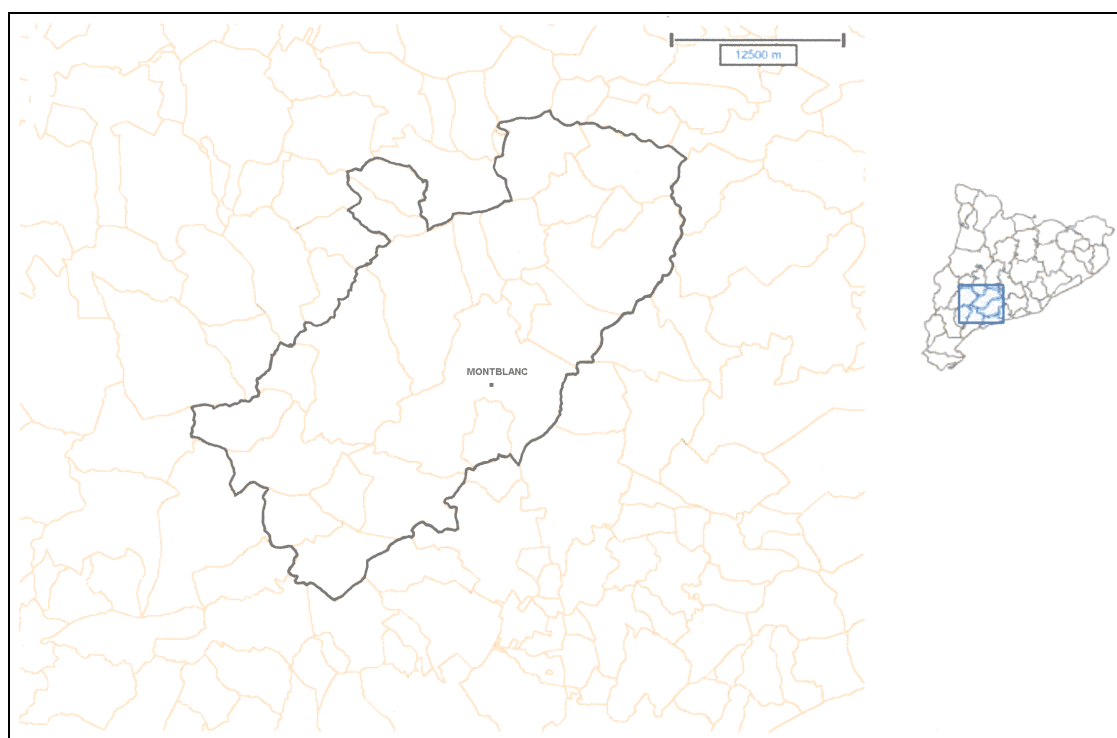
- Otras características estadísticas del municipio medio:

CARACTERISTICAS	PARAMETROS		
	\bar{X}	σ	CV
Superficie (km ²)	30'10	24'08	0'80
Población (nº habit.)	747	1.419	1'90

- Densidad de población comarcal (1986): 24'82 hab./km²

- Capital comarcal: Puigcerdà.

15 NUEVA COMARCA DE LA CONCA DE BARBERÀ



15 Nueva comarca de la Conca de Barberà.

La comarca de la Conca de Barberà pierde los siguientes municipios:

- 06 Llorac.
- 09 Piles, les.
- 12 Santa Coloma de Queralt.
- 13 Santa Perpètua de Gaià (Pontils).
- 15 Savallà del Comtat.

Gana los siguientes municipios:

Nº y comarca de procedencia (según el plano nº: 4)	Municipio y nº en comarca definitiva
- 15 de la comarca 35 (Urgell)	Omells de Na Gaia, els 25
- 11 de la comarca 01 (Alt Camp)	Mont-ral 24
- 09 de la comarca 07 (Baix Camp)	Capafonts 22
- 13 de la comarca 07 (Baix Camp)	Febró, la 23
- 17 de la comarca 07 (Baix Camp)	Prades 26
- 26 de la comarca 07 (Baix Camp)	Vilaplana del Camp 27

Los municipios que restan en esta comarca vienen indicados en el siguiente cuadro:

Nº de municipios: 22

CODIGO		MUNICIPIO	ALTITUD DE LA CAPITAL MUNICIPAL (m.s.n.m.)	SUPERFICIE MUNICIPAL (km ²)	POBLACION DE DERECHO (hab.)			DENSIDAD DE POBLACION (hab./km ²) (1986)
COM.	MUN.				1981	1986	Δ 86/81	
15	01	Barberà de la Conca	475	26'43	438	440	+2	16'6
15	02	Blancafort	428	14'55	435	422	-13	29'0
15	22	Capafonts	751	13'27	103	103	0	7'8
15	03	Conesa	705	28'91	145	137	-8	4'7
15	04	Espluga de Francolí, l'	411	57'16	3.507	3.696	+189	64'7
15	23	Febró, la	754	16'04	31	43	+12	2'7
15	05	Forès	864	16'52	71	64	-7	3'9
15	07	Montblanc	350	90'25	5.291	5.643	+352	62'5
15	24	Mont-ral	888	34'65	51	169	+118	4'9
15	25	Omells de Na Gaia, els	560	11'30	178	164	-14	14'5
15	08	Passanant	714	27'47	232	213	-19	7'8
15	10	Pira	384	8'16	382	347	-35	42'5
15	26	Prades	950	33'10	546	546	0	16'5
15	11	Rocafort de Queralt	562	8'63	309	277	-32	32'1
15	14	Sarral	465	52'33	1.466	1.409	-57	26'9
15	16	Senan	652	11'89	31	28	-3	2'4
15	17	Solivella	488	21'03	851	748	-103	35'6
15	18	Vallclara	623	13'42	80	109	+29	8'1
15	19	Vilanova de Prades	889	21'14	169	163	-6	7'7
15	27	Vilaplana del Camp	366	23'76	511	513	+2	21'6
15	20	Vilaverd	259	12'82	413	387	-26	30'2
15	21	Vimbodí	495	65'51	1.204	1.162	-42	17'7
		TOTALES	$\bar{X} = 592$ $\sigma = 195$ $CV = 0'33$	608'34	16.444	16.783	+ 339	$\bar{X} = 20'9$ $\sigma = 17'7$ $CV = 0'85$

Municipios que gana la nueva comarca.

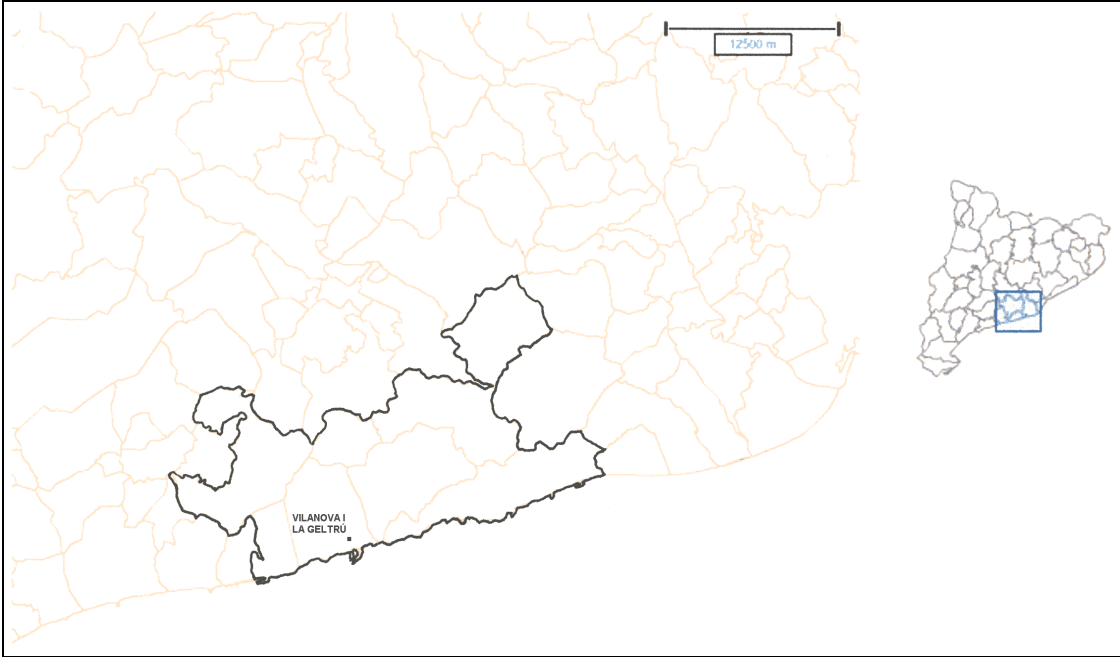
- Otras características estadísticas del municipio medio:

CARACTERISTICAS	PARAMETROS		
	\bar{X}	σ	CV
Superficie (km ²)	27'65	20'60	0'74
Población (nº habit.)	763	1.315	1'72

- Densidad de población comarcal (1986): 27'6 hab./km²

- Capital comarcal: Montblanc.

16 NUEVA COMARCA DEL *GARRAF*



16 Nueva comarca del Garraf.

La comarca del Garraf (16) gana los siguientes municipios:

Nº y comarca de procedencia (según el plano nº: 4)	Municipio y nº en comarca definitiva
- 07 de la comarca 11 (Baix Penedès)	Cunit 09

Esta comarca no pierde ningún municipio.

Los municipios que restan en esta comarca vienen indicados en el siguiente cuadro:

Nº de municipios: 9

CODIGO		MUNICIPIO	ALTITUD DE LA CAPITAL MUNICIPAL (m.s.n.m.)	SUPERFICIE MUNICIPAL (km ²)	POBLACION DE DERECHO (hab.)			DENSIDAD DE POBLACION (hab./km ²) (1986)
COM.	MUN.				1981	1986	Δ 86/81	
16	01	Canyelles	142	14'02	565	597	+32	42'6
16	02	Castellet i la Gornal	159	46'48	1.059	1.050	-9	22'6
16	03	Cubelles	12	13'36	2.214	2.458	+244	184'0
16	09	Cunit	10	9'71	897	1.240	+343	127'7
16	04	Olesa de Bonesvalls	265	30'57	305	329	+24	10'8
16	05	Olivella	211	38'76	111	200	+89	5'2
16	06	Sant Pere de Ribes	44	40'71	10.517	11.691	+1.174	287'2
16	07	Sitges	10	43'67	11.844	11.652	-192	266'8
16	08	Vilanova i la Geltrú	22	33'50	43.915	45.039	+1.124	1.344'4
		TOTALES	$\bar{X} = 97$ $\sigma = 93$ $CV = 0'96$	270'78	71.427	74.256	+ 2.829	$\bar{X} = 254'6$ $\sigma = 398'7$ $CV = 1'57$

Municipio que gana la nueva comarca.

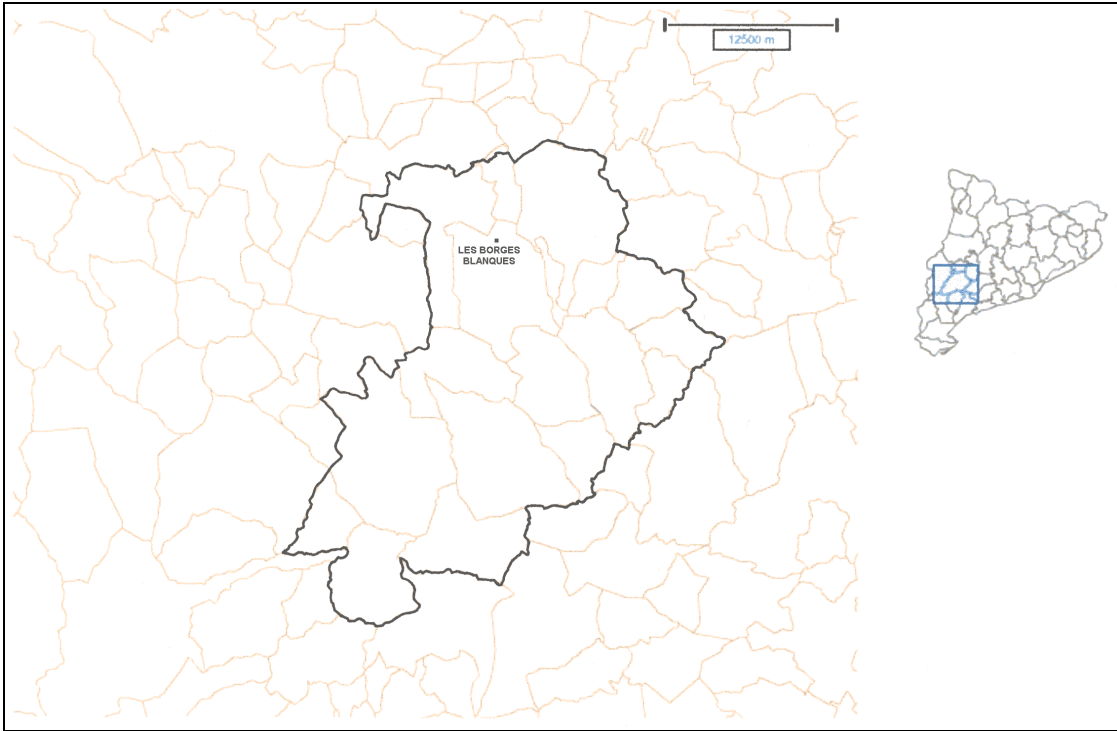
- Otras características estadísticas del municipio medio:

CARACTERISTICAS	PARAMETROS		
	\bar{X}	σ	CV
Superficie (km ²)	30'09	13'36	0'44
Población (nº habit.)	8.251	13.734	1'66

- Densidad de población comarcal (1986): 274'2 hab./km²

- Capital comarcal: Vilanova i la Geltrú.

17 NUEVA COMARCA DE *LES GARRIGUES*



17 Nueva comarca de les Garrigues.

La comarca de les Garrigues (17) gana los siguientes municipios:

Nº y comarca de procedencia (según el plano nº: 4)	Municipio y nº en comarca definitiva
- 13 de la comarca 26 (Priorat)	Margalef 26
- 22 de la comarca 26 (Priorat)	Ulldemolins 27

Esta comarca pierde los siguientes municipios:

- 01 Albagés
- 05 Bovera
- 06 Castellldans
- 08 Cogul, el
- 12 Granadella, la
- 13 Granyena de les Garrigues
- 20 Soleràs, el
- 22 Torms, els
- 23 Torregrossa

Los municipios que restan en esta comarca vienen indicados en el siguiente cuadro:

Nº de municipios: 18

CODIGO		MUNICIPIO	ALTITUD DE LA CAPITAL MUNICIPAL (m.s.n.m.)	SUPERFICIE MUNICIPAL (km ²)	POBLACION DE DERECHO (hab.)			DENSIDAD DE POBLACIÓN (hab./km ²) (1986)
COM.	MUN.				1981	1986	Δ 86/81	
17	02	Albi, l'	526	32'69	796	847	+51	25'9
17	03	Arbeca	332	58'64	2.380	2.385	+5	40'7
17	04	Borges Blanques, les	304	61'85	5.174	5.209	+35	84'2
17	07	Cervià de les Garrigues	444	34'42	933	920	-13	26'7
17	09	Espluga Calba, l'	434	21'63	471	449	-22	20'8
17	10	Floresta, la	316	5'69	193	191	-2	33'6
17	11	Fulleda	581	16'20	121	122	+1	7'5
17	14	Juncosa	575	76'58	638	604	-34	7'9
17	15	Juneda	264	47'30	3.045	3.035	-10	64'2
17	26	Margalef	378	34'59	167	165	-2	4'8
17	16	Omellons, els	385	11'10	291	285	-6	25'7
17	17	Pobla de Cérvoles, la	639	62'44	231	194	-37	3'1
17	18	Pobla de la Granadella, la*	628	17'37	414	399	-15	23'0
17	19	Puiggròs	334	9'86	287	287	0	29'1
17	21	Tarrés	578	13'03	109	93	-16	7'1
17	27	Ulldemolins	651	37'91	583	557	-26	14'7
17	24	Vilosell, el	665	18'80	231	219	-12	11'6
17	25	Vinaixa	479	37'36	759	731	-28	19'6
		TOTALES	$\bar{X} = 473$ $\sigma = 132$ $CV = 0'28$	597'46	16.823	16.692	- 131	$\bar{X} = 25'0$ $\sigma = 20'4$ $CV = 0'82$

Municipios que gana la nueva comarca.

* Se trata del actual municipio de Bellaguarda, que formó parte de la baronía de la Granadella y, junto a Bovera, dependía desde el punto de vista civil y eclesiástico, de este municipio hasta poco antes de mediados del siglo XIX.

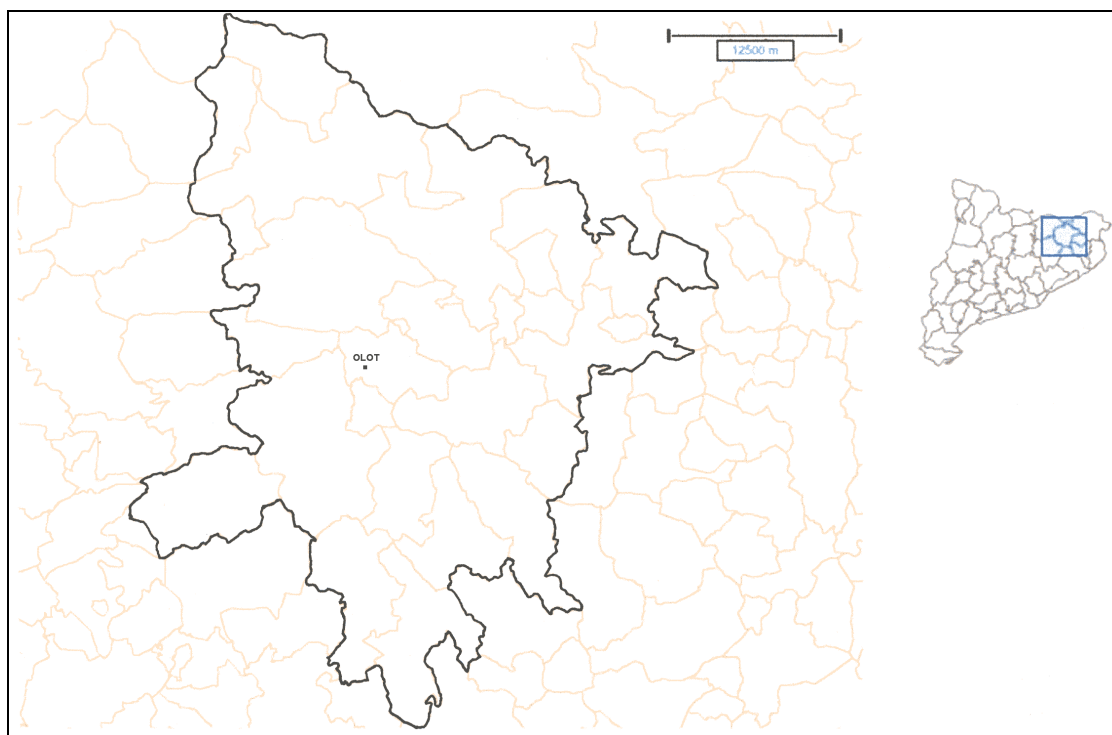
- Otras características estadísticas del municipio medio:

CARACTERISTICAS	PARAMETROS		
	\bar{X}	σ	CV
Superficie (km ²)	33'19	20'45	0'62
Población (nº habit.)	927	1.292	1'39

- Densidad de población comarcal (1986): 27'9 hab./km²

- Capital comarcal: les Borges Blanques.

18 NUEVA COMARCA DE *LA GARROTXA*



18 Nueva comarca de la Garrotxa.

La comarca de la Garrotxa (18) gana los siguientes municipios:

Nº y comarca de procedencia (según el plano nº: 4)	Municipio y nº en comarca definitiva
- 22 de la comarca 23 (Osona)	Rupit-Pruit 24
- 23 de la comarca 31 (La Selva)	Susqueda 27
- 17 de la comarca 28 (Ripollès)	Sant Pau de Segúries 25
- 03 de la comarca 28 (Ripollès)	Camprodon 21
- 05 de la comarca 28 (Ripollès)	Llanars 22
- 07 de la comarca 28 (Ripollès)	Molló 23
-30 de la comarca 23 (Osona)	Sant Pere de Torelló 26

Esta comarca pierde el siguiente municipio:

-05 Maià de Montcal.

Los municipios que restan en esta comarca vienen indicados en el siguiente cuadro:

Nº de municipios: 27

CODIGO		MUNICIPIO	ALTITUD DE LA CAPITAL MUNICIPAL (m.s.n.m.)	SUPERFICIE MUNICIPAL (km ²)	POBLACION DE DERECHO (hab.)			DENSIDAD DE POBLACION (hab./km ²) (1986)
COM.	MUN.				1981	1986	Δ 86/81	
18	01	Argelaguer	183	12'73	362	336	-26	26'4
18	02	Besalú	151	4'81	2.091	2.137	+46	444'3
18	03	Beuda	338	35'75	107	112	+5	3'1
18	04	Castellfollit de la Roca	296	0'68	1.144	1.088	-56	1.600'0
18	21	Camprodon	988	103'35	2.386	2.289	-97	22'1
18	22	Llanars	983	24'80	385	386	+1	15'6
18	06	Mieres	286	26'07	396	359	-37	13'8
18	23	Molló	1.182	43'58	404	388	-16	8'9
18	07	Montagut	276	93'41	797	818	+21	8'8
18	08	Olot	443	29'13	25.072	25.350	+278	870'2
18	09	Planes d'Hostoles, les	370	36'97	1.861	1.845	-16	49'9
18	10	Preses, les	474	9'53	1.403	1.351	-52	141'8
18	11	Riudaura	572	24'19	431	385	-46	15'9
18	24	Rupit-Pruit	822	47'78	414	370	-44	7'7
18	12	Sales de Llierca	260	36'39	39	54	+15	1'5
18	13	St. Aniol de Finestres	415	47'51	275	273	-2	5'7
18	14	St. Feliu de Pallerols	473	34'92	1.139	1.066	-73	30'5
18	15	St. Ferriol	366	41'76	221	180	-41	4'3
18	16	St. Jaume de Llierca	203	7'13	791	775	-16	108'7
18	17	St. Joan les Fonts	342	31'93	2.924	2.933	+9	91'9
18	25	St. Pau de Seguries	867	8'98	607	609	+2	67'8
18	26	St. Pere de Torelló	621	57'47	2.006	2.089	+83	36'3
18	18	Sta. Pau	496	48'80	1.274	1.316	+42	27'0
18	27	Susqueda	281	50'53	198	125	-73	2'5
18	19	Tortellà	276	10'98	767	751	-16	68'4
18	20	Vall de Bianya, la	480	94'02	1.126	1.060	-66	11'3
18	21	Vall d'en Bas, la	475	90'49	2.640	2.597	-43	28'7
		TOTALES	$\bar{X} = 478$ $\sigma = 264$ $CV = 0'55$	1.053'69	51.260	51.042	- 218	$\bar{X} = 137'5$ $\sigma = 336'8$ $CV = 2'45$

Municipios que gana la nueva comarca.

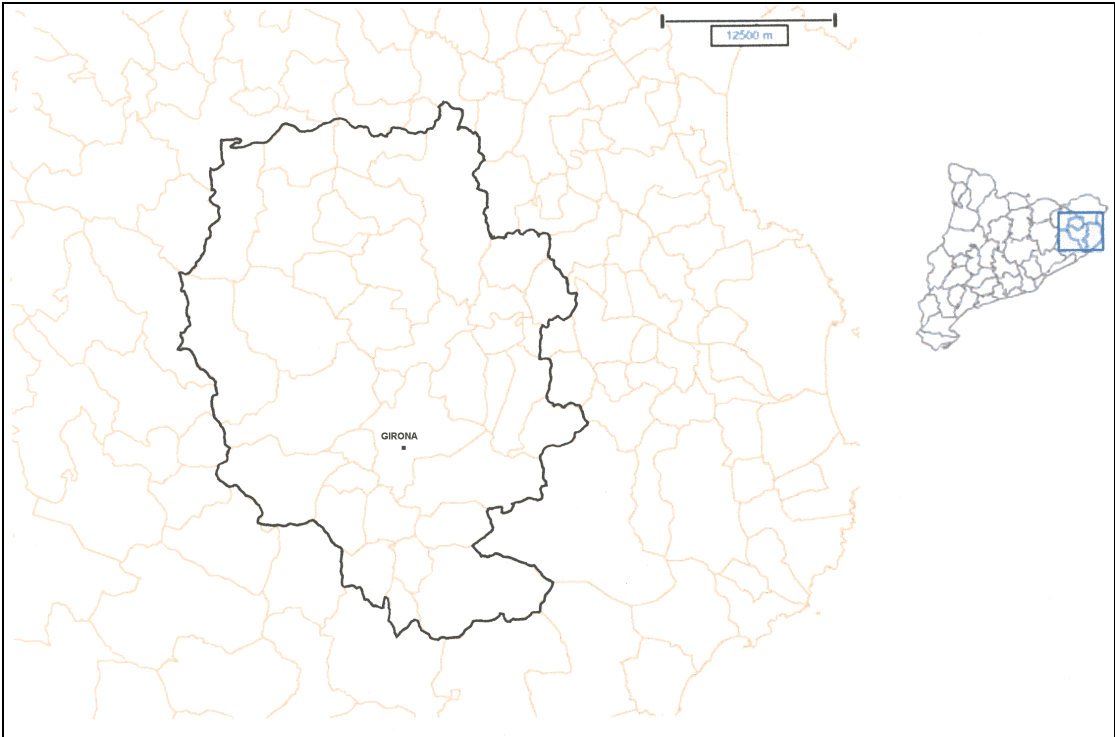
- Otras características estadísticas del municipio medio:

CARACTERISTICAS	PARAMETROS		
	\bar{X}	σ	CV
Superficie (km ²)	39'03	28'02	0'72
Población (nº habit.)	1.890	4.672	2'47

- Densidad de población comarcal (1986): 48'4 hab./km²

- Capital comarcal: Olot.

19 NUEVA COMARCA DEL *GIRONÈS*



19 Nueva comarca del Gironès.

Esta comarca pierde los siguientes municipios.

- 12 Crespià.
- 14 Flaçà.
- 19 Llagostera.

La comarca del Gironès (19) gana los siguientes municipios:

Nº y comarca de procedencia (según el plano nº: 4)	Municipio y nº en comarca definitiva
- 17 de la comarca 31 (La Selva)	Riudellots de la Selva 39

Los municipios que restan en esta comarca vienen indicados en el siguiente cuadro:

Nº de municipios: 36

LAS NUEVAS COMARCAS RESULTANTES

CODIGO		MUNICIPIO	ALTITUD DE LA CAPITAL MUNICIPAL (m.s.n.m.)	SUPERFICIE MUNICIPAL (km ²)	POBLACION DE DERECHO (hab.)			DENSIDAD DE POBLACION (hab./km ²) (1986)
COM.	MUN.				1981	1986	Δ 86/81	
19	01	Aiguaviva	169	13'91	330	358	+28	25'7
19	02	Banyoles*	172	10'89	12.451	12.854	+403	1.180'3
19	03	Bescanó	102	36'73	2.632	2.781	+149	75'7
19	04	Bordils	42	7'26	1.242	1.242	0	171'1
19	05	Camós*	216	15'34	635	618	-17	40'3
19	06	Campllong	113	8'65	309	267	-42	30'9
19	07	Canet d'Adri	217	45'19	438	453	+15	10'0
19	08	Cassà de la Selva	137	45'00	6.739	7.100	+361	157'8
19	09	Celrà	71	25'00	2.131	2.268	+137	87'6
19	10	Cervià de Ter	45	9'62	655	628	-27	65'3
19	11	Cornellà de Terri*	96	17'42	1.756	1.760	-4	101'0
19	13	Esponellà de Terri*	142	16'26	374	334	-40	20'5
19	15	Fontcoberta*	207	17'47	628	739	+111	42'3
19	16	Fornells de la Selva	102	11'84	944	995	+51	84'0
19	17	Girona	70	48'94	86.624	66.102	-20.522	1.350'7
19	18	Juià	94	8'38	269	274	+5	32'7
19	20	Llambilles	143	14'55	423	428	+5	29'4
19	21	Madremanya	177	13'62	202	203	+1	14'9
19	22	Palol de Revardit*	152	18'28	386	370	-16	20'2
19	23	Porqueres*	182	33'77	2.556	2.796	+240	82'8
19	24	Quart	136	37'44	1.272	1.633	+361	43'6
19	39	Riudellots de la Selva	98	13'38	1.144	1.174	+30	87'7
19	25	Salt	86	6'41	0	21.052	+21.052	3.284'2
19	26	Sant Andreu Salou	132	5'97	166	157	-9	26'3
19	27	Sant Gregori	112	43'23	1.634	1.735	+101	40'1
19	28	Sant Joan de Mollet	54	3'28	315	313	-2	95'4
19	29	Sant Jordi Desvalls	57	11'70	626	590	-36	50'4
19	30	Sant Julià de Ramis	184	10'46	1.346	1.605	+259	153'4
19	31	Sant Martí de Llémena	256	43'68	319	324	+5	7'4
19	32	Sant Martí Vell	651	17'34	199	192	-7	11'1
19	33	St. Miquel de Campmajor*	217	32'98	241	224	-17	6'8
19	34	Sarrià de Ter	66	4'16	3.779	3.533	-246	849'3
19	35	Serinyà*	188	17'33	730	702	-28	40'5
19	36	Vilablareix	118	6'06	803	901	+98	148'7
19	37	Viladasens	96	15'58	190	188	-2	12'1
19	38	Vilademuls*	120	62'08	824	757	-67	12'2
		TOTALES	$\bar{X} = 145$ $\sigma = 101$ $CV = 0'70$	750'10	135.312	137.650	+2.338	$\bar{X} = 235'9$ $\sigma = 598'5$ $CV = 2'54$

Municipio que gana la nueva comarca.

* : Estos municipios han pasado a formar parte de la nueva comarca creada con posterioridad, la nº 40, llamada *El Pla de l'Estany*.

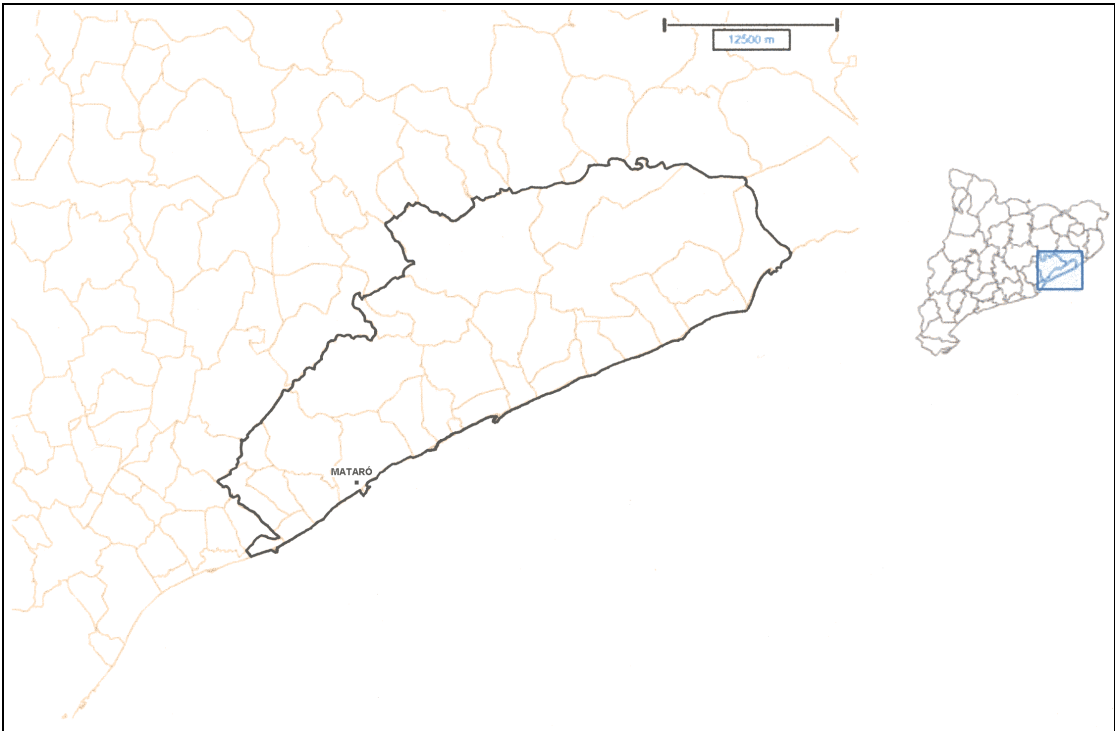
- Otras características estadísticas del municipio medio:

CARACTERISTICAS	PARAMETROS		
	\bar{X}	σ	CV
Superficie (km ²)	20'84	15'01	0'72
Población (nº habit.)	3.824	11.249	2'94

- Densidad de población comarcal (1986): 183'5 hab./km²

- Capital comarcal: Girona.

20 NUEVA COMARCA DEL *MARESME*



20 Nueva comarca del Maresme.

Esta comarca pierde los siguientes municipios:

- 01 Alella
- 12 Masnou, el.
- 14 Montgat.
- 18 Premià de Dalt.
- 19 Premià de Mar.
- 26 Teià.
- 27 Tiana.
- 29 Vilassar de Dalt.

La comarca del Maresme (20) gana los siguientes municipios:

Nº y comarca de procedencia (según el plano nº: 4)	Municipio y nº en comarca definitiva
- 04 de la comarca 31 (La Selva)	Blanes 31
- 09 de la comarca 31 (La Selva)	Fogars de Tordera 32
- 29 de la comarca 38 (Vallès Oriental)	Sant Celoni 33
- 39 de la comarca 38 (Vallès Oriental)	Vallgorguina 34
- 41 de la comarca 38 (Vallès Oriental)	Vilalba Sasserra 35

Los municipios que restan en esta comarca vienen indicados en el siguiente cuadro:

Nº de municipios: 27

CODIGO		MUNICIPIO	ALTITUD DE LA CAPITAL MUNICIPAL (m.s.n.m.)	SUPERFICIE MUNICIPAL (km ²)	POBLACION DE DERECHO (hab.)			DENSIDAD DE POBLACION (hab./km ²) (1986)
COM.	MUN.				1981	1986	Δ 86/81	
20	02	Arenys de Mar	10	6'45	10.087	10.269	+182	1.592'1
20	03	Arenys de Munt	121	20'83	4.531	4.564	+33	219'1
20	04	Argentona	88	25'22	6.554	7.183	+629	284'8
20	31	Blanes	13	17'84	20.353	22.472	+2.119	1.259'6
20	05	Cabrera de Mar	104	9'05	1.703	1.977	+274	218'5
20	06	Cabrils	147	6'99	1.472	2.100	+628	300'4
20	07	Caldes d'Estac	33	0'74	1.162	1.315	+153	1.777'0
20	08	Calella	5	7'9'	10.586	11.320	+734	1.432'9
20	09	Canet de Mar	15	6'20	8.062	8.667	+605	1.397'9
20	10	Dosrius	147	40'82	737	848	+111	20'8
20	32	Fogars de Tordera	45	33'17	252	293	+41	8'8
20	11	Malgrat de Mar	4	9'05	10.972	10.776	-196	1.190'7
20	13	Mataró	28	22'57	97.008	100.019	+3.011	4.431'5
20	15	Órrius	259	5'57	255	315	+60	56'6
20	16	Palafolls	16	16'30	2.609	2.878	+269	176'6
20	17	Pineda de Mar	10	10'35	11.747	13.951	+2.204	1.347'9
20	20	St. Andreu de Llavaneres	114	11'90	2.949	3.432	+483	288'4
20	21	St. Cebrià de Vallalta	71	15'79	614	706	+92	44'7
20	33	Sant Celoni	152	65'44	11.946	12.275	329	187'6
20	22	St. Iscle de Vallalta	129	17'72	490	492	+2	27'8
20	23	Sant Pol de Mar	15	7'49	2.275	2.401	+126	320'6
20	24	St. Vicenç de Montalt	143	8'00	1.191	1.516	+325	189'5
20	25	Santa Susanna	10	12'45	509	652	+143	52'4
20	28	Tordera	34	83'81	7.560	7.747	+187	92'4
20	34	Vallgorguina	222	21'96	635	647	+12	29'5
20	35	Vilalba Sasserra	200	5'87	212	292	+80	49'7
20	30	Vilassar de Mar	10	3'92	9.519	10.144	+625	2.587'8
		TOTALES	$\bar{X} = 79$ $\sigma = 74$ $CV = 0'94$	493'40	225.990	239.251	+13.261	$\bar{X} = 725'4$ $\sigma = 1.004'2$ $CV = 1'38$

Municipios que gana la nueva comarca.

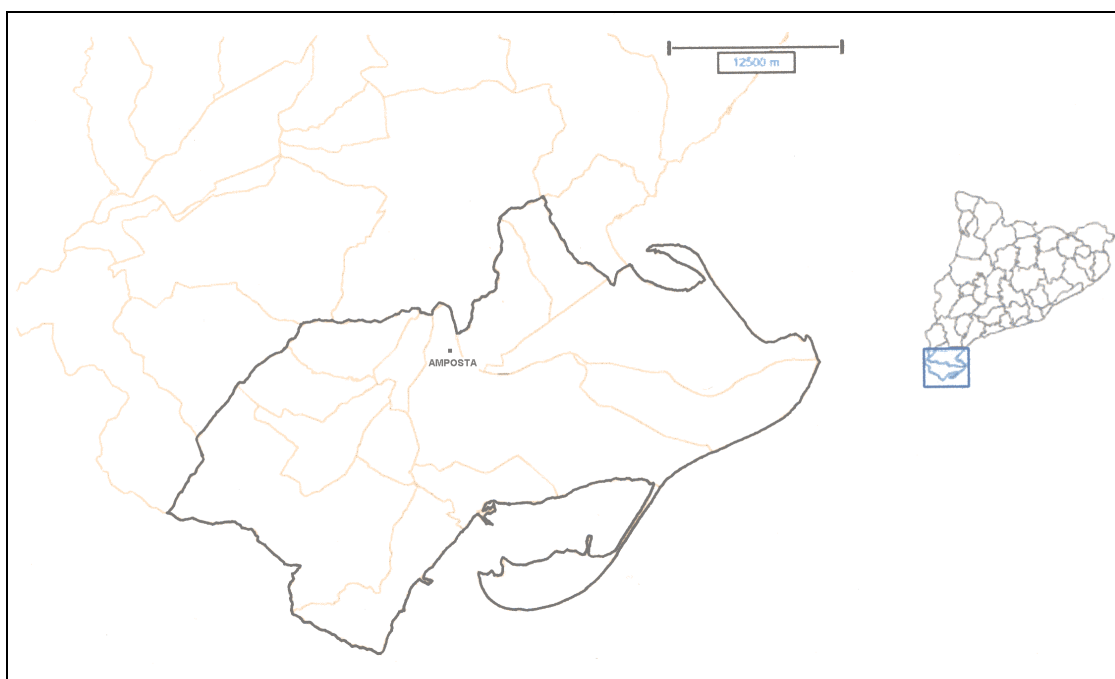
- Otras características estadísticas del municipio medio:

CARACTERISTICAS	PARAMETROS		
	\bar{X}	σ	CV
Superficie (km ²)	18'27	18'49	1'01
Población (nº habit.)	8.861	18.693	2'11

- Densidad de población comarcal (1986): 484'9 hab./km²

- Capital comarcal: Mataró.

**21 NUEVA COMARCA DEL *MONTSIÀ* –
*DELTA DE L'EBRE***



21 Nueva comarca del Montsià – Delta de l'Ebre.

Esta comarca pierde los siguientes municipios:

- 10 Sènia, la
- 06 Mas de Barberans.

La comarca del Montsià – Delta de l'Ebre (21) gana los siguientes municipios:

Nº y comarca de procedencia (según el plano nº. 4)	Municipio y nº en comarca definitiva
- 05 de la comarca 08 (Baix Ebre)	Camarles 13
- 06 de la comarca 08 (Baix Ebre)	Deltebre 14
- 10 de la comarca 08 (Baix Ebre)	St. Jaume d'Enveja 15*
- 14 de la comarca 08 (Baix Ebre)	Aldea, l' 12

Los municipios que restan en esta comarca vienen indicados en el siguiente cuadro:

Nº de municipios: 13

CODIGO		MUNICIPIO	ALTITUD DE LA CAPITAL MUNICIPAL (m.s.n.m.)	SUPERFICIE MUNICIPAL (km ²)	POBLACION DE DERECHO (hab.)			DENSIDAD DE POBLACION (hab./km ²) (1986)
COM.	MUN.				1981	1986	Δ 86/81	
21	01	Alcanar	72	41'67	7.959	8.023	+64	192'5
21	12	Aldea, l'	20	35'40	3.369	3.306	-63	93'4
21	02	Amposta	8	136'20	14.673	15.306	+633	112'4
21	13	Camarles	13	29'00	2.822	2.914	+92	100'5
21	14	Deltebre	6	91'05	9.881	10.209	+328	112'1
21	03	Freginals	126	17'24	414	407	-7	23'6
21	04	Galera, la	112	27'29	799	786	-13	28'8
21	05	Godall	167	33'99	823	803	-20	23'6
21	07	Masdenverge	54	14'66	848	916	+68	62'5
21	08	St. Carles de la Ràpita	11	50'94	10.051	10.306	+255	202'3
21	15	St. Jaume d'Enveja*	7	480'78	3.407	3.487	+80	71'5
21	09	Santa Bàrbara	79	28'10	3.296	3.331	+35	118'5
21	11	Ulldecona	133	126'05	5.273	5.230	-43	41'5
		TOTALES	$\bar{X} = 62$ $\sigma = 55$ $CV = 0'88$	680'37	63.615	65.024	+1.409	$\bar{X} = 91'0$ $\sigma = 56'2$ $CV = 0'62$

Municipios que gana la nueva comarca.

* Sant Jaume d'Enveja se segregó de Tortosa en el año 1978. Posteriormente, se produjo su tránsito desde la comarca del Baix Ebre a la del Montsià.

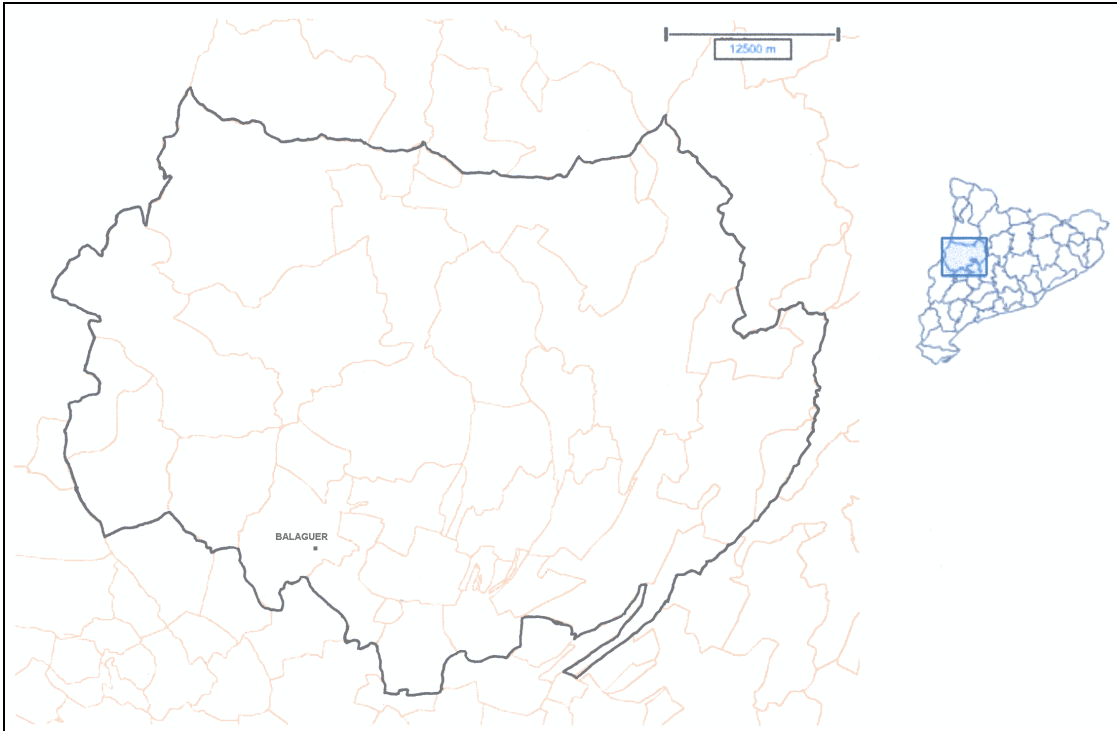
- Otras características estadísticas del municipio medio:

CARACTERISTICAS	PARAMETROS		
	\bar{X}	σ	CV
Superficie (km ²)	52'34	38'36	0'73
Población (nº habit.)	5.002	4.439	0'89

- Densidad de población comarcal (1986): 95'6 hab./km²

- Capital comarcal: Amposta.

22 NUEVA COMARCA DE LA NOGUERA



22 Nueva comarca de La Noguera.

Esta comarca pierde los siguientes municipios:

- 02 Albesa.
- 03 Alfarràs.
- 09 Baronia de Rialb.
- 12 Bellvís.
- 20 Meranges.
- 25 Poal, el.
- 27 Portella, la.
- 30 Tèrmens.
- 31 Tiurana.
- 32 Torrelameu.
- 34 Vilanova de l'Aguda.

La comarca de La Noguera (22) gana los siguientes municipios:

Nº y comarca de procedencia (según el plano nº. 4)	Municipio y nº en comarca definitiva
- 01 de la comarca 35 (Urgell)	Agramunt 36
- 07 de la comarca 35 (Urgell)	Castellserà 37
- 18 de la comarca 35 (Urgell)	Puigverd d'Agramunt 38

Los municipios que restan en esta comarca vienen indicados en el siguiente cuadro:

Nº de municipios: 27

CODIGO		MUNICIPIO	ALTITUD DE LA CAPITAL MUNICIPAL (m.s.n.m.)	SUPERFICIE MUNICIPAL (km ²)	POBLACION DE DERECHO (hab.)			DENSIDAD DE POBLACION (hab./km ²) (1986)
COM.	MUN.				1981	1986	Δ 86/81	
22	01	Àger	642	160'86	684	622	-62	3'9
22	36	Agramunt	337	78'29	4.649	4.818	+169	61'5
22	04	Algerri	345	35'97	639	601	-38	16'7
22	05	Alòs de Balaguer	297	68'76	184	187	+3	2'7
22	06	Artesa de Segre	318	176'29	3.354	3.250	-104	18'4
22	07	Avellanes-Santalinya, les	567	103'31	573	549	-24	5'3
22	08	Balaguer	233	57'40	12.585	13.097	+512	228'2
22	10	Bellcaire d'Urgell	267	31'04	1.602	1.475	-127	47'5
22	11	Bellmunt d'Urgell	379	4'98	238	239	+1	48'0
22	13	Cabanabona	421	14'18	128	129	+1	9'1
22	14	Camarassa	321	155'46	1.019	1.004	-15	6'5
22	15	Castelló de Farfanya	358	52'97	694	631	-63	11'9
22	37	Castellserà	267	15'84	1.256	1.221	-35	77'1
22	16	Cubells	499	39'04	453	420	-33	10'8
22	17	Foradada	455	28'74	162	161	-1	5'6
22	18	Ivars de Noguera	314	26'99	379	365	-14	13'5
22	19	Linyola *	248	28'76	2.327	2.383	+56	82'9
22	21	Montgai	286	28'92	940	908	-32	31'4
22	22	Oliola	452	85'46	268	255	-13	3'0
22	23	Os de Balaguer	463	121'93	934	869	-65	7'1
22	24	Penelles	276	25'37	707	620	-87	24'4
22	26	Ponts	363	30'31	2.251	2.288	+37	75'5
22	28	Preixens	315	28'90	583	599	+16	20'7
22	38	Puigverd d'Agramunt	366	21'24	260	258	-2	12'1
22	29	Sentiu de Sió, la	281	29'47	509	509	0	17'3
22	33	Vallfogona de Balaguer	235	27'32	1.316	1.368	+52	50'1
22	35	Vilanova de Meià	633	73'88	531	521	-10	7'1
		TOTALES	$\bar{X} = 368$ $\sigma = 112$ $CV = 0'30$	1.551'68	39.225	39.347	+122	$\bar{X} = 33'3$ $\sigma = 45'3$ $CV = 1'36$

Municipios que gana la nueva comarca.

* Este municipio ha pasado a formar parte de la nueva comarca creada con posterioridad, la nº 41, llamada *Pla d'Urgell*.

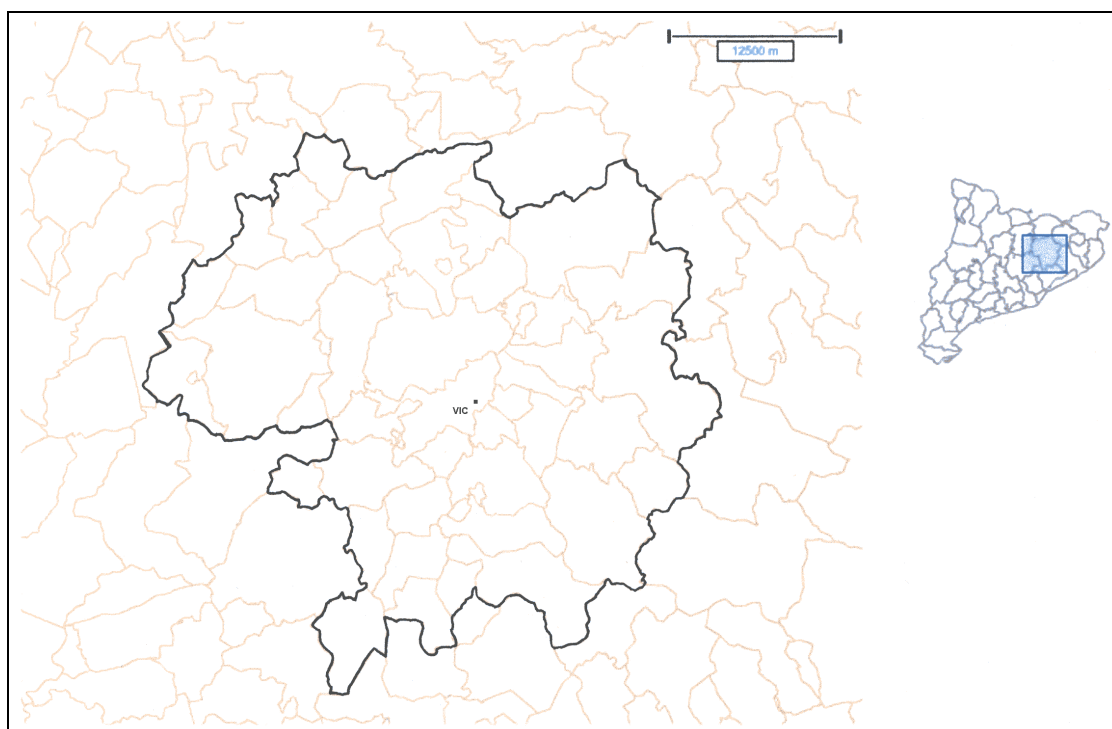
- Otras características estadísticas del municipio medio:

CARACTERISTICAS	PARAMETROS		
	\bar{X}	σ	CV
Superficie (km ²)	52'47	46'80	0'81
Población (nº habit.)	1.457	2.511	1'72

- Densidad de población comarcal (1986): 25'4 hab./km²

- Capital comarcal: Balaguer.

23 NUEVA COMARCA DE *OSONA*



23 Nueva comarca d'Osona.

Esta comarca pierde los siguientes municipios:

- 01 Alpens.
- 10 Lluçà.
- 22 Rupit-Pruit.
- 29 Sant Martí de Centelles.
- 30 Sant Pere de Torelló.
- 39 Sora.

La comarca d'Osona (23) gana los siguientes municipios:

Nº y comarca de procedencia (según el plano nº: 4)	Municipio y nº en comarca definitiva
- 12 de la comarca 06 (Bages)	Estany, l' 49
- 26 de la comarca 06 (Bages)	St. Feliu de Sasserra 50
- 08 de la comarca 38 (Vallès Oriental)	Castellcir 48

Los municipios que restan en esta comarca vienen indicados en el siguiente cuadro:

Nº de municipios: 44

CODIGO		MUNICIPIO	ALTITUD DE LA CAPITAL MUNICIPAL (m.s.n.m.)	SUPERFICIE MUNICIPAL (km ²)	POBLACION DE DERECHO (hab.)			DENSIDAD DE POBLACION (hab./km ²) (1986)
COM.	MUN.				1981	1986	Δ 86/81	
23	02				Brull, el	843	41'08	187
23	03	Calldetenes	489	5'80	1.229	1.408	+179	242'8
23	48	Castellcir	694	34'50	221	211	-10	6'1
23	04	Centelles	496	15'13	5.621	5.632	+11	372'2
23	05	Collsuspina	901	14'86	350	220	-130	14'8
23	06	Espinelves	752	17'65	254	250	-4	14'2
23	49	Estany, l'	870	10'11	382	381	-1	37'7
23	07	Folgueroles	552	10'99	1.016	1.066	+50	97'0
23	08	Gurb	563	51'23	1.509	1.625	+116	31'7
23	09	Hostalets de Balenyà, els	587	18'47	2.948	3.166	+218	171'4
23	11	Malla	580	11'03	283	257	-26	23'3
23	12	Manlleu	461	17'19	15.962	16.190	+228	941'8
23	13	Masies de Roda, les	516	16'43	569	606	+37	36'9
23	14	Masies de Voltregà, les	533	22'31	2.379	2.455	+76	110'0
23	15	Muntanyola	807	40'42	199	163	-36	4'0
23	16	Olost	669	26'64	961	948	-13	35'6
23	17	Orís	703	27'33	268	231	-37	8'5
23	18	Oristà	468	71'35	963	912	-51	12'8
23	19	Perafita	754	18'48	356	362	+6	19'6
23	20	Prats de Lluçanès	707	13'29	2.266	2.470	+204	185'9
23	21	Roda de Ter	443	2'18	4.562	4.702	-140	2.156'9
23	23	St. Agustí de Lluçanès	816	13'38	132	130	-2	9'7
23	24	St. Bartomeu del Grau	868	34'67	1.034	1.081	+47	31'2
23	25	St. Boi de Lluçanès	816	13'38	520	522	+2	39'0
23	50	St. Feliu de Sasserra	617	23'14	674	633	-41	27'4
23	26	St. Hipòlit de Voltregà	1.072	0'90	3.160	3.022	-138	3.357'8
23	27	St. Julià de Vilatorca	600	16'41	1.518	1.718	+200	104'7
23	28	St. Martí d'Albars	489	14'76	162	139	-23	9'4
23	31	St. Sadurní d'Osormort	520	30'86	79	79	0	2'6
23	32	St. Vicenç de Torelló	553	6'60	1.785	1.783	-2	270'2
23	33	Sta. Cecília de Voltregà	519	8'57	194	188	-6	21'9
23	34	Sta. Eugènia de Berga	538	6'34	1.129	1.316	+187	207'6
23	35	Sta. Eulàlia de Riuprimer	568	14'01	783	809	+26	57'7
23	36	Santa Maria de Corcó	693	61'97	1.895	1.961	+66	31'6
23	37	Seva	663	29'10	1.487	1.610	+123	55'3
23	38	Sobremunt	879	13'64	63	77	+14	5'6
23	40	Taradell	623	26'80	4.114	4.259	+145	158'9
23	41	Tavernoles	537	19'11	187	214	+27	11'2
23	42	Tavertet	869	32'17	97	114	+17	3'5
23	43	Tona	596	16'47	5.124	5.289	+165	321'1
23	44	Torelló	508	13'51	10.941	11.132	+191	824'0
23	45	Vic	484	30'92	30.155	28.399	-1.756	918'5
23	46	Viladrau	821	50'61	757	802	+45	15'8
23	47	Vilanova de Sau	558	58'13	341	312	-29	5'4
		TOTALES	$\bar{X} = 650$ $\sigma = 151$ $CV = 0'23$	1.021'92	108.816	109.027	+211	$\bar{X} = 250'4$ $\sigma = 605'5$ $CV = 2'42$

Municipios que gana la nueva comarca.

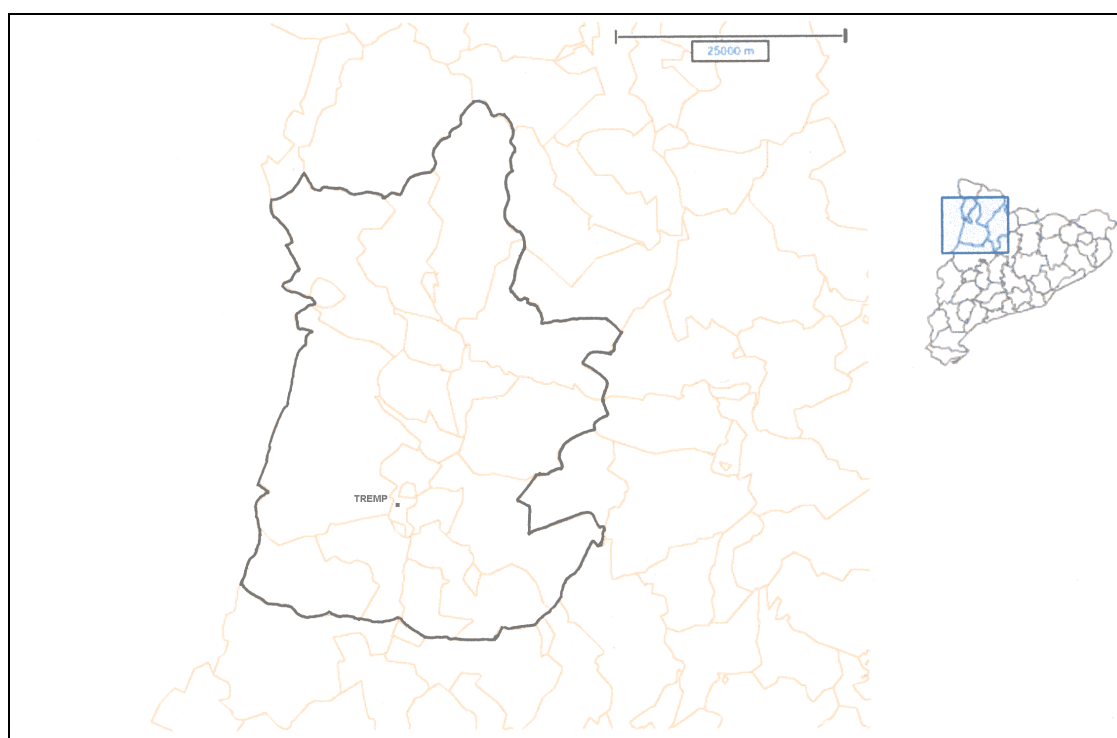
- Otras características estadísticas del municipio medio:

CARACTERISTICAS	PARAMETROS		
	\bar{X}	σ	CV
Superficie (km ²)	23'23	15'99	0'69
Población (nº habit.)	2.478	4.954	2'00

- Densidad de población comarcal (1986): 106'7/km²

- Capital comarcal: Vic.

24 NUEVA COMARCA DEL *PALLARS JUSSÀ*



24 Nueva comarca del Pallars Jussà.

La comarca del Pallars Jussà (24) pierde los siguientes municipios:

- 01 Abella de la Conca.
- 02 Barruera.
- 17 Vilaller.

Gana los siguientes municipios:

Nº y comarca de procedencia (según el plano nº. 4)	Municipio y nº en comarca definitiva
- 03 de la comarca 25 (<i>Pallars Sobirà</i>)	Baix Pallars 18

Los municipios que restan en esta comarca vienen indicados en el siguiente cuadro:

Nº de municipios: 15

CODIGO		MUNICIPIO	ALTITUD DE LA CAPITAL MUNICIPAL (m.s.n.m.)	SUPERFICIE MUNICIPAL (km ²)	POBLACION DE DERECHO (hab.)			DENSIDAD DE POBLACIÓN (hab./km ²) (1986)
COM.	MUN.				1981	1986	Δ 86/81	
24	18	Baix Pallars	591	128'81	451	413	-38	3'2
24	03	Castell de Mur	881	63'05	205	146	-59	2'3
24	07	Conca de Dalt	768	111'27	510	479	-31	4'3
24	04	Gavet de la Conca	667	90'30	469	385	-84	4'3
24	05	Isona i Conca Dellà	659	135'27	1.565	1.502	-63	42'6
24	06	Llimiana	790	41'03	172	135	-37	3'3
24	08	Pobla de Segur, la	524	33'59	3.393	3.345	-48	99'6
24	09	Pont de Suert, el *	838	148'63	2.961	2.448	-513	16'5
24	10	Salàs de Pallars	573	20'54	417	403	-14	19'6
24	11	St. Esteve de la Sarga	875	92'05	230	138	-92	1'5
24	12	Sarroca de Bellera	1.002	87'26	151	125	-26	1'4
24	13	Senterada	729	34'55	163	126	-37	3'6
24	14	Talarn	572	27'88	436	385	-51	13'8
24	15	Torre de Cabdella	1.075	165'97	721	754	+33	4'5
24	16	Tremp	468	301'99	5.603	5.727	+124	19'0
		TOTALES	$\bar{X} = 734$ $\sigma = 172$ $CV = 0'23$	1.487'19	17.447	16.511	- 936	$\bar{X} = 16'0$ $\sigma = 24'8$ $CV = 1'55$

Municipio que gana la nueva comarca.

* : Este municipio ha pasado a formar parte de la nueva comarca creada con posterioridad, la nº 39, llamada *L'Alta Ribagorça*.

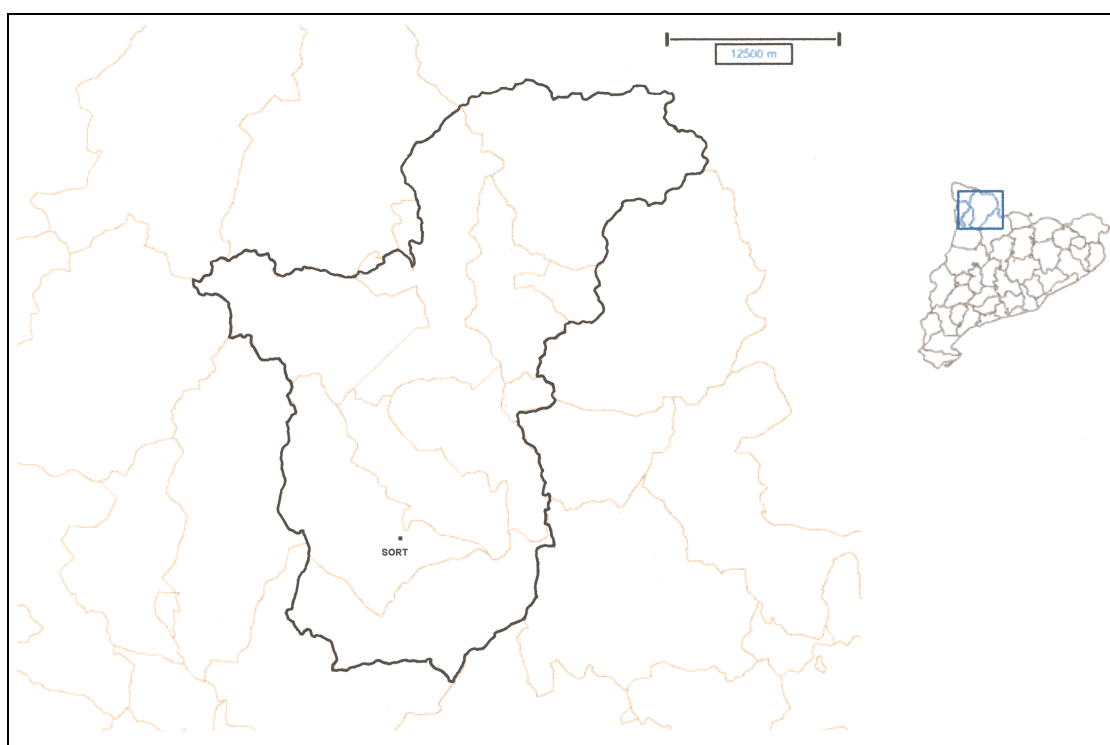
- Otras características estadísticas del municipio medio:

CARACTERISTICAS	PARAMETROS		
	\bar{X}	σ	CV
Superficie (km ²)	99'15	71'80	0'78
Población (nº habit.)	1.101	1.540	1'40

- Densidad de población comarcal (1986): 11'1 hab./km²

- Capital comarcal: Tremp.

25 NUEVA COMARCA DEL *PALLARS SOBIRÀ*



25 Nueva comarca del Pallars Sobirà.

La comarca del Pallars Sobirà (25) pierde los siguientes municipios:

- 01 Alins de Vallferrera.
- 02 Alt Àneu.
- 03 Baix Pallars.
- 05 Esterri d'Àneu.
- 07 Farrera.

Esta comarca no gana ningún municipio.

Los municipios que restan en esta comarca vienen indicados en el siguiente cuadro:

Nº de municipios: 10

CODIGO		MUNICIPIO	ALTITUD DE LA CAPITAL MUNICIPAL (m.s.n.m.)	SUPERFICIE MUNICIPAL (km ²)	POBLACION DE DERECHO (hab.)			DENSIDAD DE POBLACIÓN (hab./km ²) (1986)
COM.	MUN.				1981	1986	Δ 86/81	
25	04	Esport	1.318	97'22	227	224	-3	2'3
25	06	Esterri de Cardós	1.212	116'50	56	64	+8	3'9
25	08	Guingueta-Jou, la	1.305	107'97	261	261	0	2'4
25	09	Lladorre	1.052	146'99	183	217	+34	1'5
25	10	Llavorsí	811	68'94	295	279	-16	4'0
25	11	Rialb	725	63'00	415	437	+22	6'9
25	12	Soriguera	1.192	105'72	260	291	+31	2'8
25	13	Sort	692	105'07	1.548	1.543	-5	14'7
25	14	Tírvia	991	8'76	106	109	+3	12'4
25	15	Vall de Cardós	898	56'58	369	324	-45	6'5
		TOTALES	$\bar{X} = 1.020$ $\sigma = 222$ $CV = 0'22$	776'75	3.720	3.749	+ 29	$\bar{X} = 5'7$ $\sigma = 4'3$ $CV = 0'74$

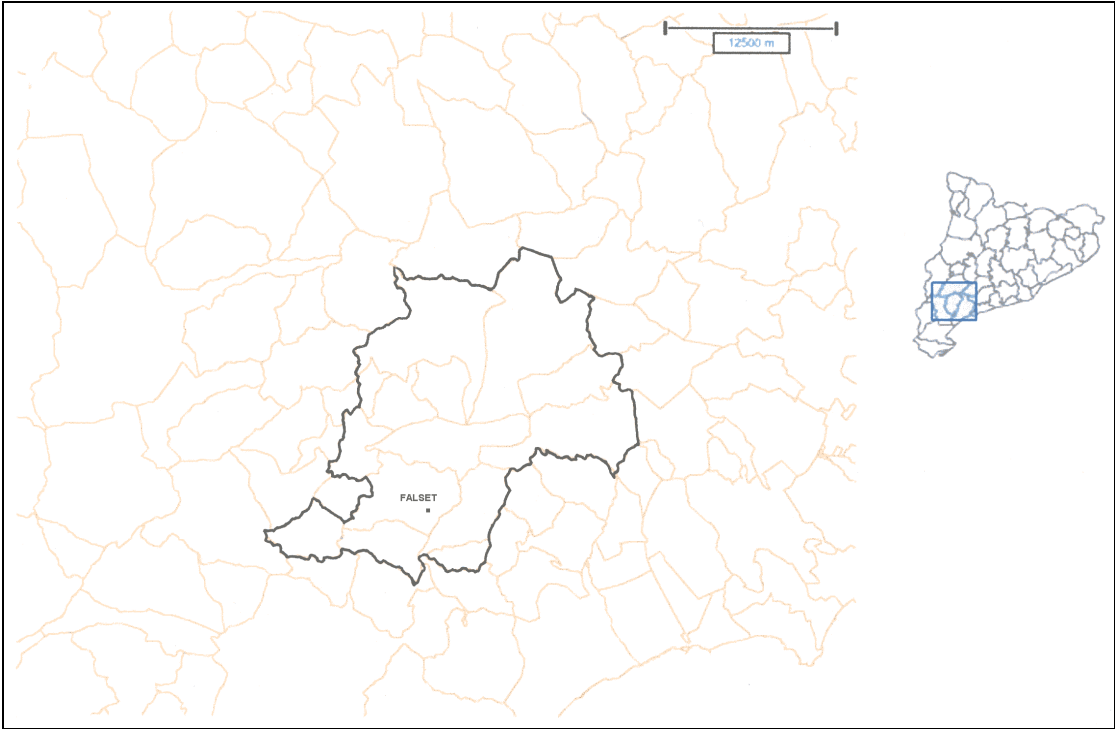
- Otras características estadísticas del municipio medio:

CARACTERISTICAS	PARAMETROS		
	\bar{X}	σ	CV
Superficie (km ²)	77'68	41'07	0'53
Población (nº habit.)	375	402	1'07

- Densidad de población comarcal (1986): 4'8 hab./km²

- Capital comarcal: Sort.

26 NUEVA COMARCA DEL *PRIORAT*



26 Nueva comarca del Priorat.

La comarca del Priorat (26) pierde los siguientes municipios:

- 03 Bisbal de Falset, la.
- 04 Cabassers.
- 05 Capçanes.
- 08 Figuera, la.
- 10 Guiamets, els.
- 11 Lloà.
- 13 Margalef.
- 15 Molar, el.
- 22 Ulldemolins.
- 24 Vilella Baixa, la.

Esta comarca gana los siguientes municipios:

Nº y comarca de procedencia (según el plano nº. 4)	Municipio y nº en comarca definitiva
- 03 de la comarca 07 (<i>Baix Camp</i>)	Alforja 25

Los municipios que restan en esta comarca vienen indicados en el siguiente cuadro:

Nº de municipios: 15

CODIGO		MUNICIPIO	ALTITUD DE LA CAPITAL MUNICIPAL (m.s.n.m.)	SUPERFICIE MUNICIPAL (km ²)	POBLACION DE DERECHO (hab.)			DENSIDAD DE POBLACION (hab./km ²) (1986)
COM.	MUN.				1981	1986	Δ 86/81	
26	25	Alforja	374	38'32	1.136	1.086	-50	28'3
26	01	Arbolí	714	21'11	98	130	+32	6'2
26	02	Bellmunt del Priorat	261	8'92	374	340	-34	38'1
26	06	Cornudella de Montsant	535	62'70	980	951	-29	15'2
26	07	Falset	363	31'80	2.647	2.584	-63	81'3
26	09	Gratallops	321	13'34	301	270	-31	20'2
26	12	Marçà	315	16'08	637	610	-27	37'9
26	14	Masroig, el	192	15'50	601	600	-1	38'7
26	16	Morera de Montsant, la	743	52'65	180	188	+8	3'6
26	17	Poboleda	343	13'73	395	385	-10	28'0
26	18	Porrera	316	28'54	496	474	-22	16'6
26	19	Pradell	463	23'87	294	279	-15	11'7
26	20	Torre de Fontaubella, la	369	5'04	82	77	-4	15'3
26	21	Torroja del Priorat	331	13'04	179	139	-40	10'7
26	23	Vilella Alta, la	327	5'24	147	140	-7	26'7
		TOTALES	$\bar{X} = 398$ $\sigma = 150$ $CV = 0'38$	349'88	8.547	8.253	+ 294	$\bar{X} = 25'2$ $\sigma = 18'6$ $CV = 0'74$

Municipio que gana la nueva comarca.

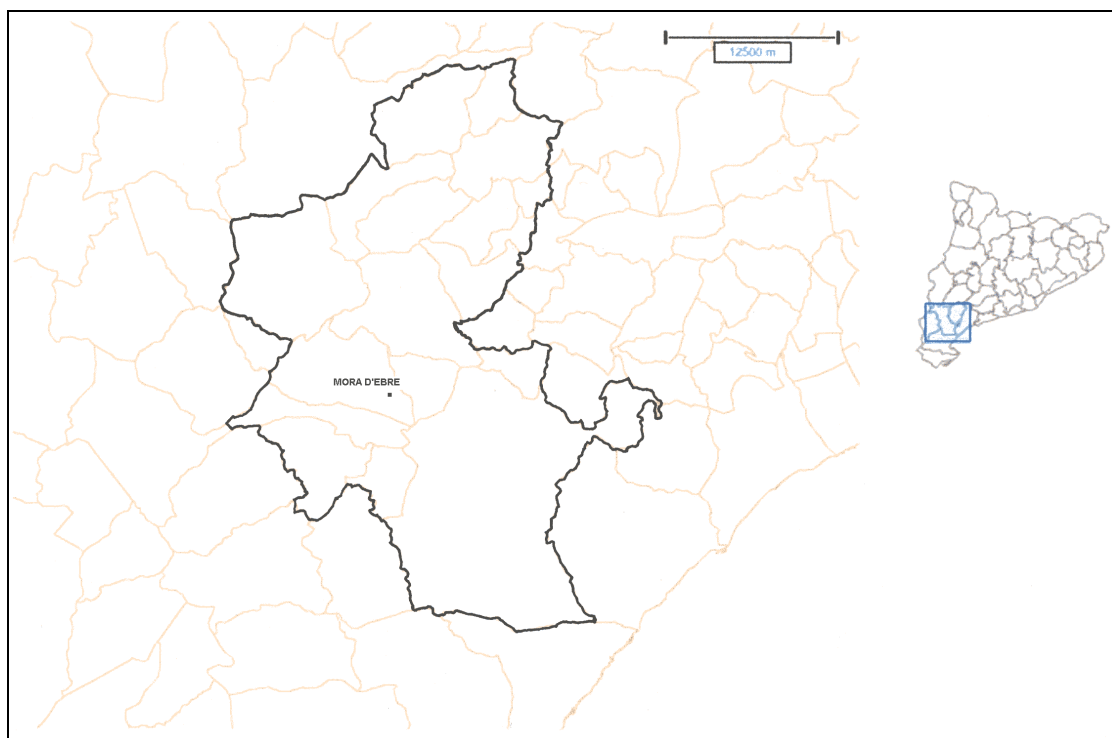
- Otras características estadísticas del municipio medio:

CARACTERISTICAS	PARAMETROS		
	\bar{X}	σ	CV
Superficie (km ²)	23'33	16'37	0'70
Población (nº habit.)	550	616	1'12

- Densidad de población comarcal (1986): 23'6 hab./km²

- Capital comarcal: Falset.

27 NUEVA COMARCA DE LA *RIBERA D'EBRE*



27 Nueva comarca de la Ribera d'Ebre.

La comarca de la Ribera d'Ebre (27) pierde los siguientes municipios:

- 03 Flix.
- 10 Rasquera.
- 11 Riba-roja d'Ebre.

Esta comarca gana los siguientes municipios:

Nº y comarca de procedencia (según el plano nº: 4)	Municipio y nº en comarca definitiva
- 03 de la comarca 26 (Priorat)	Bisbal de Falset, la 15
- 04 de la comarca 26 (Priorat)	Cabassers 16
- 08 de la comarca 26 (Priorat)	Figuera, la 17
- 10 de la comarca 26 (Priorat)	Guiamets, els 18
- 11 de la comarca 26 (Priorat)	Lloà 19
- 15 de la comarca 26 (Priorat)	Molar, el 20
- 24 de la comarca 26 (Priorat)	Vilella Baixa, la 21

Los municipios que restan en esta comarca se indican en el siguiente cuadro:

Nº de municipios: 18

CODIGO		MUNICIPIO	ALTITUD DE LA CAPITAL MUNICIPAL (m.s.n.m.)	SUPERFICIE MUNICIPAL (km ²)	POBLACION DE DERECHO (hab.)			DENSIDAD DE POBLACIÓN (hab./km ²) (1986)
COM.	MUN.				1981	1986	Δ 86/81	
27	01	Ascó	69	73'93	2.037	1.847	-190	25'0
27	02	Benissanet	26	23'02	1.148	1.070	-78	46'5
27	15	Bisbal de Falset, la	372	14'05	328	312	-16	22'2
27	16	Cabassers	357	31'21	366	366	0	11'7
27	17	Figuera, la	575	18'73	146	141	-5	7'5
27	04	Garcia	73	51'78	638	604	-34	11'7
27	05	Ginestar	25	15'62	948	938	-10	60'1
27	18	Guiamets, els	226	11'73	309	305	-4	26'0
27	19	Lloà	219	6'80	202	168	-34	24'7
27	06	Miravet	42	32'22	865	844	-21	26'2
27	20	Molar, el	228	22'85	358	348	-10	15'2
27	07	Móra d'Ebre	38	44'65	4.332	4.253	-79	95'3
27	08	Móra la Nova	30	15'86	3.127	2.874	-253	181'2
27	09	Palma d'Ebre, la	335	38'30	488	481	-7	12'6
27	12	Tivissa	309	208'37	1.960	1.814	-146	8'7
27	13	Torre de l'Espanyol, la	164	27'90	856	744	-112	26'7
27	21	Vilella Baixa, la	214	5'57	194	194	0	34'8
27	14	Vinebre	34	26'42	565	486	-79	18'4
		TOTALES	$\bar{X} = 184$ $\sigma = 156$ $CV = 0'85$	669'01	18.867	17.789	-1.078	$\bar{X} = 36'4$ $\sigma = 40'8$ $CV = 1'12$

Municipios que gana la nueva comarca.

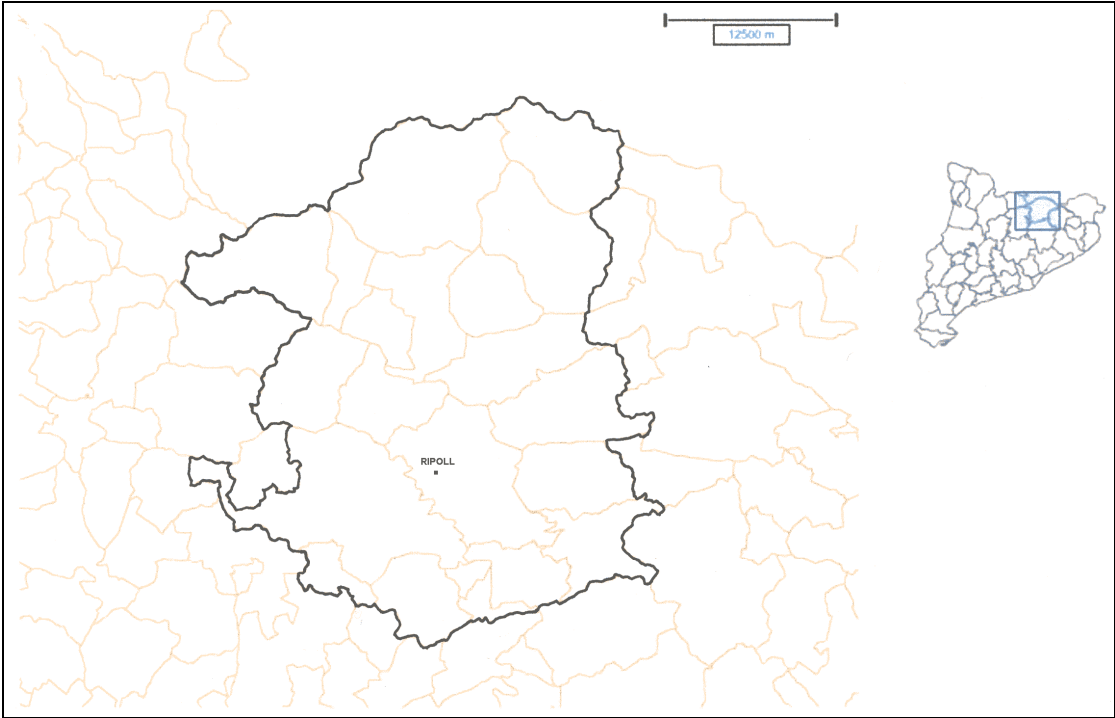
- Otras características estadísticas del municipio medio:

CARACTERISTICAS	PARAMETROS		
	\bar{X}	σ	CV
Superficie (km ²)	37'17	44'70	1'20
Población (nº habit.)	988	1.057	1'07

- Densidad de población comarcal (1986): 26'6 hab./km²

- Capital comarcal: Móra d'Ebre.

28 NUEVA COMARCA DEL *RIPOLLÈS*



28 Nueva comarca del Ripollès.

La comarca del Ripollès (28) pierde los siguientes municipios:

- 03 Camprodon.
- 05 Llanars.
- 07 Molló.
- 10 Palmerola.
- 17 Sant Pau de Segúries.

Esta comarca gana los siguientes municipios:

Nº y comarca de procedencia (según el plano nº: 4)	Municipio y nº en comarca definitiva
- 01 de la comarca 23 (Osona)	Alpens 25
- 39 de la comarca 23 (Osona)	Sora 26

Los municipios que restan en esta comarca se indican en el siguiente cuadro:

Nº de municipios: 21

CODIGO		MUNICIPIO	ALTITUD DE LA CAPITAL MUNICIPAL (m.s.n.m.)	SUPERFICIE MUNICIPAL (km ²)	POBLACION DE DERECHO (hab.)			DENSIDAD DE POBLACIÓN (hab./km ²) (1986)
COM.	MUN.				1981	1986	Δ 86/81	
28	25	Alpens	855	13'83	255	252	-3	18'2
28	01	Campdevàno	738	32'83	3.596	3.565	-31	108'6
28	02	Campelles	1.146	19'16	215	156	-59	8'1
28	04	Gombreny	919	43'84	264	258	-6	5'9
28	06	Lloses, les	1.000	114'41	525	422	-103	3'7
28	08	Montesquiu	577	4'87	1.002	932	-70	191'4
28	09	Ogassa	1.320	45'73	310	285	-25	6'2
28	11	Pardines	1.226	31'09	130	118	-12	3'8
28	12	Planols	1.136	13'96	329	295	-34	21'1
28	13	Queralbs	1.236	93'81	223	200	-23	2'1
28	14	Ribes de Freser	912	42'15	2.794	2.627	-167	62'3
28	15	Ripoll	691	73'46	12.209	11.670	-539	158'9
28	16	St. Joan de les Abadesses	773	53'41	4.247	4.072	-175	76'2
28	18	St. Quirze de Besora	587	8'07	2.074	2.017	-57	249'9
28	19	Sta. Maria de Besora	866	24'93	209	200	-9	8'0
28	20	Setcases	1.279	48'91	148	161	+13	3'3
28	26	Sora	716	31'51	268	228	-40	7'2
28	21	Toses	1.444	62'18	132	126	-6	4'7
28	22	Vallfogona de Ripollès	956	38'88	264	250	-14	6'4
28	23	Vidrà	982	34'57	197	178	-19	5'1
28	24	Vilallonga de Ter	1.067	64'91	452	437	-15	6'7
		TOTALES	$\bar{X} = 973$ $\sigma = 240$ $CV = 0'25$	896'51	29.843	28.449	- 1.394	$\bar{X} = 45'9$ $\sigma = 70'0$ $CV = 1'52$

Municipios que gana la nueva comarca.

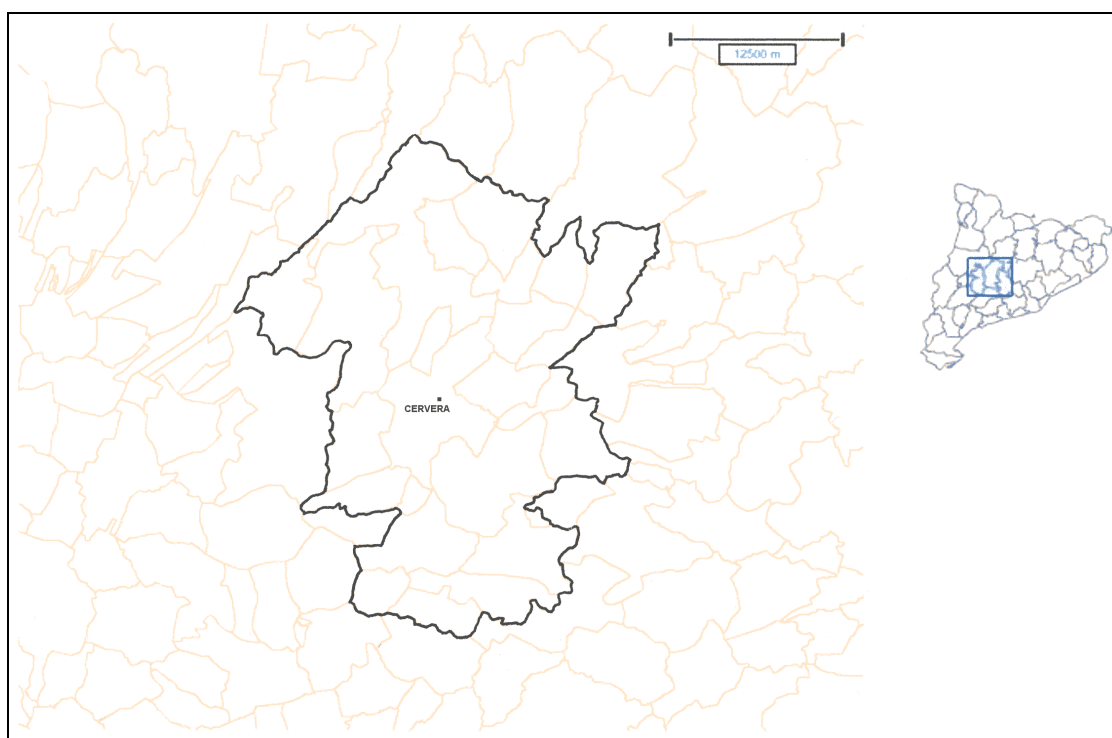
- Otras características estadísticas del municipio medio:

CARACTERISTICAS	PARAMETROS		
	\bar{X}	σ	CV
Superficie (km ²)	42'69	24'63	0'59
Población (nº habit.)	1.355	2.571	1'87

- Densidad de población comarcal (1986): 31'7 hab./km²

- Capital comarcal: Ripoll.

29 NUEVA COMARCA DE *LA SEGARRA*



29 Nueva comarca de la Segarra.

La comarca de la Segarra (29) pierde los siguientes municipios:

- 01 Biosca.
- 13 Sanaüja.
- 19 Torà.
- 20 Torreflor.

Esta comarca gana los siguientes municipios:

Nº y comarca de procedencia (según el plano nº: 4)	Municipio y nº en comarca definitiva
- 09 de la comarca 05 (Anoia)	Castellfollit de Riubregós 22
- 06 de la comarca 15 (Conca de Barberà)	Llorac 23
- 15 de la comarca 15 (Conca de Barberà)	Savallà del Comtat 25
- 16 de la comarca 35 (Urgell)	Ossó de Sió 24

Los municipios que restan en esta comarca se indican en el siguiente cuadro:

Nº de municipios: 21

CODIGO		MUNICIPIO	ALTITUD DE LA CAPITAL MUNICIPAL (m.s.n.m.)	SUPERFICIE MUNICIPAL (km ²)	POBLACION DE DERECHO (hab.)			DENSIDAD DE POBLACION (hab./km ²) (1986)
COM.	MUN.				1981	1986	Δ 86/81	
29	22	Castellfollit de Riubregós	467	26'28	276	275	-1	10'5
29	02	Cervera	548	55'14	6.444	6.545	+101	118'7
29	03	Estaràs	596	20'90	225	201	-24	9'6
29	04	Granyanella	501	24'15	128	119	-9	4'9
29	05	Granyena de Segarra	636	15'53	217	206	-11	13'3
29	06	Guissona	484	18'22	2.602	2.685	+83	147'4
29	07	Ivorra	567	15'29	199	190	-9	12'4
29	23	Llorac	648	22'87	100	99	-1	4'3
29	08	Massoteres	502	26'25	184	159	-25	6'1
29	09	Montoliu de Cervera	689	29'37	215	213	-2	7'3
29	10	Oluges, les	528	19'15	293	241	-52	12'6
29	24	Ossó de Sió	391	26'07	241	272	+31	10'4
29	11	Plans de Sió	412	55'96	794	742	-52	13'3
29	12	Ribera d' Ondara	781	54'25	570	508	-62	9'4
29	14	St. Guim de Freixenet	738	24'86	1.077	1.085	+8	43'6
29	15	St. Guim de la Plana	556	12'13	209	214	+5	17'6
29	16	St. Ramon	660	18'67	652	616	-36	33'0
29	25	Savallà del Comtat	847	14'58	58	62	+4	4'3
29	17	Talavera	791	30'05	359	312	-47	10'4
29	18	Torroja de Segarra	460	7'84	225	205	-20	26'1
29	21	Vallfogona de Riucorb	573	10'97	128	113	-15	10'3
		TOTALES	$\bar{X} = 589$ $\sigma = 124$ $CV = 0'21$	528'53	15.196	15.062	- 134	$\bar{X} = 25'0$ $\sigma = 36'6$ $CV = 1'46$

Municipios que gana la nueva comarca.

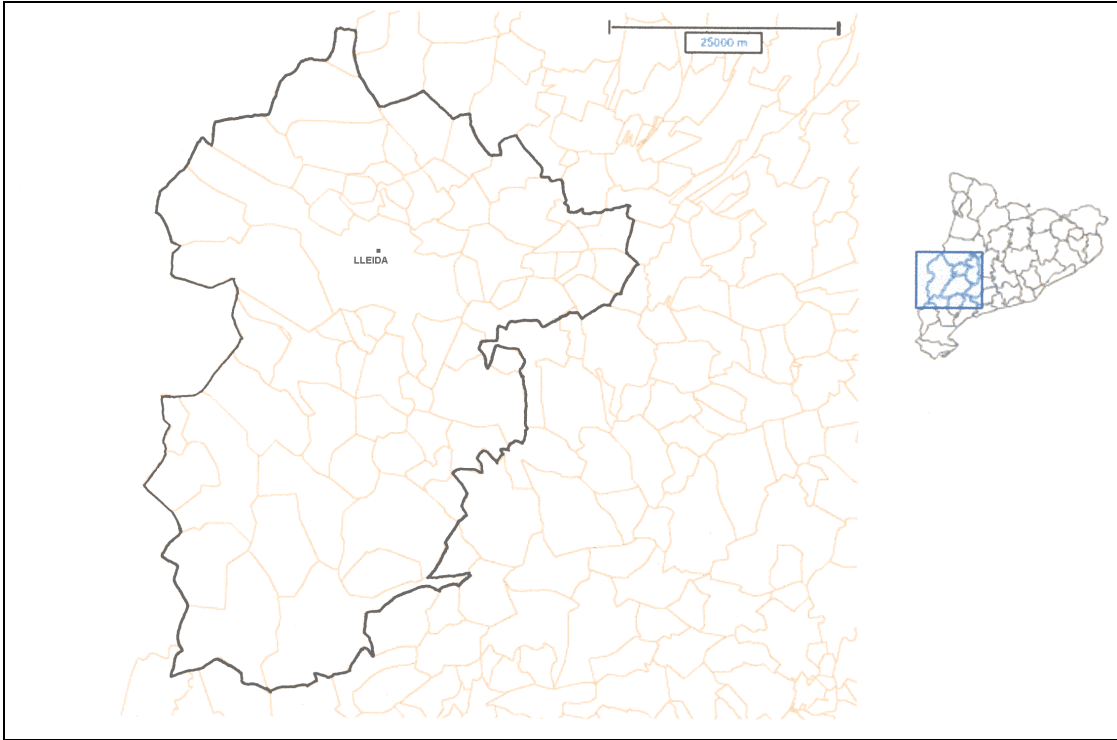
- Otras características estadísticas del municipio medio:

CARACTERISTICAS	PARAMETROS		
	\bar{X}	σ	CV
Superficie (km ²)	25'17	13'56	0'54
Población (nº habit.)	717	1.418	1'98

- Densidad de población comarcal (1986): 28'5 hab./km²

- Capital comarcal: Cervera.

30 NUEVA COMARCA DEL *SEGRIÀ*



30 Nueva comarca del Segrià.

La comarca del Segrià (30) no pierde ningún municipio.

Esta comarca gana los siguientes municipios:

Nº y comarca de procedencia (según el plano nº: 4)	Municipio y nº en comarca definitiva
- 03 de la comarca 27 (Ribera d' Ebre)	Flix 50
- 11 de la comarca 27 (Ribera d' Ebre)	Riba-roja d' Ebre 56
- 05 de la comarca 17 (Les Garrigues)	Bovera 47
- 12 de la comarca 17 (Les Garrigues)	Granadella, la 51
- 22 de la comarca 17 (Les Garrigues)	Torms, els 59
- 20 de la comarca 17 (Les Garrigues)	Soleràs, el 57
- 13 de la comarca 17 (Les Garrigues)	Granyena de les Garrigues 52
- 08 de la comarca 17 (Les Garrigues)	Cogul, el 49
- 01 de la comarca 17 (Les Garrigues)	Albagés, l' 43
- 06 de la comarca 17 (Les Garrigues)	Castelldans 48
- 23 de la comarca 17 (Les Garrigues)	Torregrossa 60
- 26 de la comarca 35 (Urgell)	Vila-sana 62
- 03 de la comarca 22 (Noguera)	Alfarràs 45
- 02 de la comarca 22 (Noguera)	Albesa 44
- 27 de la comarca 22 (Noguera)	Portella, la 55
- 20 de la comarca 22 (Noguera)	Menàrguens 53
- 30 de la comarca 22 (Noguera)	Térmens 58
- 32 de la comarca 22 (Noguera)	Torrelameu 61
- 12 de la comarca 22 (Noguera)	Bellvís 46
- 25 de la comarca 22 (Noguera)	Poal, el 54

Los municipios que restan en esta comarca se indican en el siguiente cuadro:

Nº de municipios: 62

LAS NUEVAS COMARCAS RESULTANTES

CODIGO		MUNICIPIO	ALTITUD DE LA CAPITAL MUNICIPAL (m.s.n.m.)	SUPERFICIE MUNICIPAL (km ²)	POBLACION DE DERECHO (hab.)			DENSIDAD DE POBLACION (hab./km ²) (1986)
COM.	MUN.				1981	1986	Δ 86/81	
30	01	Aitona	110	67'22	2.258	2.349	+91	34'9
30	02	Alamús, els	212	20'21	664	671	+7	33'2
30	43	Albagés, l'	372	25'99	587	515	-72	19'8
30	03	Albatàrrec	147	10'74	1.066	1.020	-46	95'0
30	44	Albesa	237	37'36	1.454	1.457	+3	39'0
30	04	Alcanó	214	21'22	310	285	-25	13'4
30	05	Alcarràs	137	114'82	4.323	4.402	+79	38'3
30	06	Alcoletge	213	16'44	1.407	1.431	+24	37'0
30	45	Alfarràs	281	11'44	3.189	3.141	-48	274'6
30	07	Alfés	236	32'00	355	345	-10	10'8
30	08	Alguaire	304	50'19	2.883	2.874	-9	57'3
30	09	Almacelles	247	48'91	5.321	5.431	+110	111'0
30	10	Almatret	462	56'21	619	583	-36	10'4
30	11	Almenar	329	66'37	3.636	3.631	-5	54'7
30	12	Alpicat**	264	70'63	2.994	3.439	+445	48'7
30	13	Artesa de Lleida	202	24'06	1.178	1.182	+4	49'1
30	14	Aspa	256	10'08	288	274	-14	27'2
30	15	Bell-lloc d' Urgell *	196	35'12	2.178	2.208	+30	62'9
30	46	Bellví *	207	46'20	2.460	2.341	-119	50'7
30	16	Benavent de Segrià	234	7'55	737	732	-5	97'0
30	47	Bovera	297	30'90	545	504	-41	16'3
30	48	Castellans	353	64'92	1.047	1.016	-31	15'7
30	49	Cogul, el	279	17'44	264	246	-18	14'1
30	17	Corbins	211	21'27	1.048	1.034	-14	48'6
30	50	Flix	47	116'29	5.009	5.003	-6	43'0
30	18	Fondarella *	243	5'41	516	547	+31	101'1
30	19	Golmés *	275	16'59	1.293	1.243	-50	74'9
30	51	Granadella, la	628	88'92	955	948	-7	10'7
30	20	Granja d' Escarp, la	78	38'67	1.167	1.165	-2	30'1
30	52	Granyena de les Garrigues	636	20'33	222	200	-22	9'8
30	21	Llardecans	397	65'55	742	725	-17	11'1
30	22	Lleida	155	211'71	106.841	107.749	+908	508'9
30	23	Maials	395	57'14	1.262	1.188	-74	20'8
30	24	Massalcoreig	94	13'76	722	710	-12	51'6
30	53	Menàrguens	205	20'31	1.011	915	-96	45'1
30	25	Miralcamp *	287	14'62	1.194	1.203	+9	82'3
30	26	Mollerussa *	250	7'05	8.350	8.462	+112	1.200'3
30	27	Montoliu de Lleida	166	7'24	423	447	+24	61'7
30	28	Palau d'Anglesola, el *	250	12'31	1.672	1.635	-37	132'8
30	54	Poal, el *	216	8'87	728	689	-39	77'7
30	55	Portella, la	259	12'45	595	634	+39	50'9
30	29	Puigverd de Lleida	219	12'42	995	941	-54	75'8
30	56	Riba-roja d' Ebre	76	100'02	2.104	1.774	-330	17'7
30	30	Rosselló	252	9'90	1.544	1.556	+12	157'2
30	31	Sarroca de Lleida	201	41'24	549	523	-26	12'7
30	32	Seròs	102	86'20	1.948	1.939	-9	22'5
30	33	Sidamon *	232	8'06	447	458	+11	56'8
30	57	Soleràs, el	381	12'62	541	510	-31	40'4
30	34	Sudanell	152	8'37	771	816	+45	97'5
30	35	Soses	118	30'30	1.503	1.529	+26	50'5

CODIGO		MUNICIPIO	ALTITUD DE LA CAPITAL MUNICIPAL (m.s.n.m.)	SUPERFICIE MUNICIPAL (km ²)	POBLACION DE DERECHO (hab.)			DENSIDAD DE POBLACIÓN (hab./km ²) (1986)
COM.	MUN.				1981	1986	Δ 86/81	
30	36	Sunyer	211	12'49	320	322	+2	25'8
30	58	Térmens	208	27'37	1.422	1.425	+3	52'1
30	59	Torms, els	476	13'38	234	225	-9	16'8
30	37	Torrebeses	287	27'61	380	369	-11	13'4
30	38	Torrefarrera	214	23'48	1.443	1.481	+38	63'1
30	60	Torregrossa *	232	40'48	2.341	2.270	-71	56'1
30	61	Torrelameu	201	10'92	611	599	-12	54'9
30	39	Torres de Segre	119	50'56	1.850	1.891	+41	37'4
30	40	Torre-Serona	197	5'79	295	308	+13	53'2
30	41	Vilanova de la Barca	195	21'15	896	871	-25	41'2
30	42	Vilanova de Segrià	255	8'48	705	689	-16	81'3
30	62	Vila-sana *	265	19'31	556	543	-13	28'1
		TOTALES	$\bar{X} = 245$ $\sigma = 112$ $CV = 0'46$	2.194'66	194.968	195.613	+645	$\bar{X} = 78'7$ $\sigma = 160'3$ $CV = 2'04$

Municipios que gana la nueva comarca.

*: Este municipio ha pasado a formar parte de la nueva comarca creada con posterioridad, la nº 41, llamada *El Pla d'Urgell*.

** : Este municipio experimentó en 1991 la segregación de una parte del mismo, constituyéndose el nuevo municipio de Gimenells i el Pla de la Font.

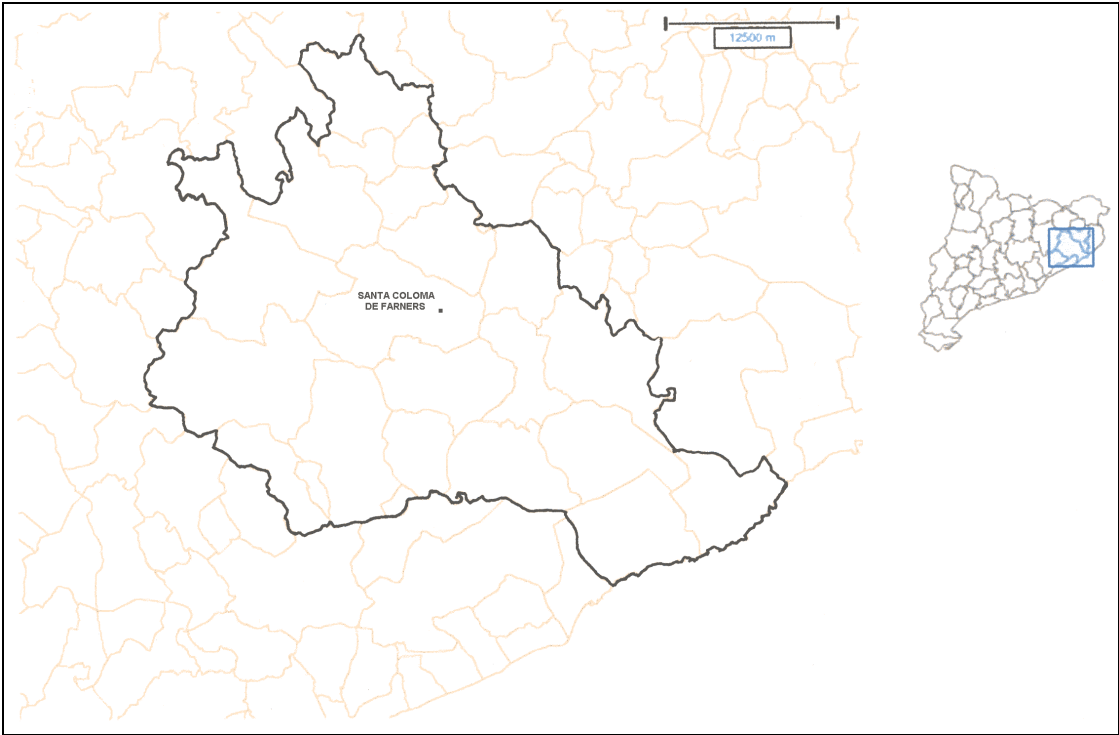
- Otras características estadísticas del municipio medio:

CARACTERISTICAS	PARAMETROS		
	\bar{X}	σ	CV
Superficie (km ²)	35'40	35'37	1'00
Población (nº habit.)	3.155	13.470	4'27

- Densidad de población comarcal (1986): 89'1 hab./km²

- Capital comarcal: Lleida.

31 NUEVA COMARCA DE *LA SELVA*



31 Nueva comarca de La Selva.

La comarca de La Selva (31) pierde los siguientes municipios:

- 04 Blanes
- 09 Fogars de Tordera
- 17 Riudellots de la Selva
- 23 Susqueda

Esta comarca no gana ningún municipio.

Los municipios que restan en esta comarca se indican en el siguiente cuadro:

Nº de municipios: 22

CODIGO		MUNICIPIO	ALTITUD DE LA CAPITAL MUNICIPAL (m.s.n.m.)	SUPERFICIE MUNICIPAL (km ²)	POBLACION DE DERECHO (hab.)			DENSIDAD DE POBLACIÓN (hab./km ²) (1986)
COM.	MUN.				1981	1986	Δ 86/81	
31	01	Amer	186	39'00	3.303	2.410	-893	61'8
31	02	Anglès	181	16'06	5.028	5.132	+104	319'6
31	03	Arbúcies	291	86'94	4.081	4.166	+85	47'9
31	05	Breda	169	5'09	3.121	3.170	+49	622'8
31	06	Brunyola	247	36'61	499	405	-94	11'1
31	07	Caldes de Malavella	84	57'19	2.812	2.777	-35	48'6
31	08	Cellera de Ter, la	166	14'63	2.046	2.005	-41	137'0
31	10	Hostalric	189	3'39	2.672	2.685	+13	792'0
31	11	Lloret de Mar	5	47'87	10.463	13.110	+2.647	273'9
31	12	Maçanes	164	25'68	490	466	-24	18'1
31	13	Maçanet de la Selva	100	45'21	2.135	2.484	+349	54'9
31	14	Osor	340	52'62	484	517	+33	9'8
31	15	Riells i Viabrea	487	23'53	538	742	+204	31'5
31	16	Riudarenes	84	46'73	1.143	1.143	0	24'5
31	18	St. Feliu de Buixalleu	402	61'46	615	615	0	10'0
31	19	St. Hilari Sacalm	741	83'56	4.375	4.505	+130	53'9
31	20	St. Julià del Llor-Bonmatí	160	14'85	0	869	+869	58'5
31	21	Sta. Coloma de Farners	142	71'31	6.993	7.581	+588	106'3
31	22	Sils	76	30'32	1.865	2.058	+193	67'9
31	24	Tossa de Mar	60	38'18	2.979	3.361	+382	88'0
31	25	Vidreres	93	48'61	3.207	3.591	+384	73'9
31	26	Vilobí d' Onyar	148	32'84	1.810	1.924	+114	58'6
		TOTALES	$\bar{X} = 205$ $\sigma = 162$ $CV = 0'79$	881'68	60.659	65.716	+5.057	$\bar{X} = 135'4$ $\sigma = 197'9$ $CV = 1'46$

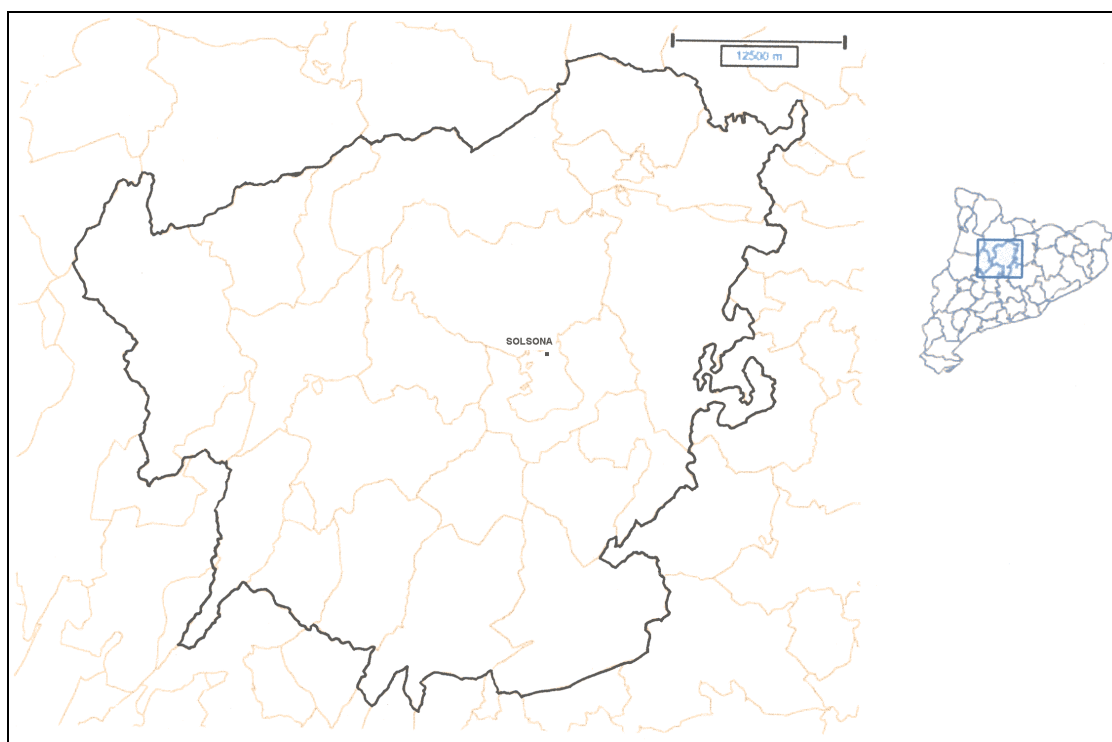
- Otras características estadísticas del municipio medio:

CARACTERISTICAS	PARAMETROS		
	\bar{X}	σ	CV
Superficie (km ²)	40'08	22'64	0'57
Población (nº habit.)	2.987	2.810	0'94

- Densidad de población comarcal (1986): 74'5 hab./km²

- Capital comarcal: St. Coloma de Farners.

32 NUEVA COMARCA DEL SOLSONÈS



32 Nueva comarca del Solsonés.

La comarca del Solsonés (32) no pierde ningún municipio.

Esta comarca gana los siguientes municipios:

Nº y comarca de procedencia (según el plano nº: 4)	Municipio y nº en comarca definitiva
- 04 de la comarca 04 (Alt Urgell)	Bassella 16
- 14 de la comarca 04 (Alt Urgell)	Peramola 19
- 12 de la comarca 04 (Alt Urgell)	Oliana 18
- 09 de la comarca 22 (Noguera)	Baronia de Rialb 15
- 31 de la comarca 22 (Noguera)	Tiurana 21
- 34 de la comarca 22 (Noguera)	Vilanova de l' Aguda 24
- 01 de la comarca 29 Segarra)	Biosca 17
- 13 de la comarca 29 (Segarra)	Sanaüja 20
- 19 de la comarca 29 (Segarra)	Torà 22
- 20 de la comarca 29 (Segarra)	Torrefeta i Florejacs 23

Los municipios que restan en esta comarca se indican en el siguiente cuadro:

Nº de municipios: 24

CODIGO		MUNICIPIO	ALTITUD DE LA CAPITAL MUNICIPAL (m.s.n.m.)	SUPERFICIE MUNICIPAL (km ²)	POBLACION DE DERECHO (hab.)			DENSIDAD DE POBLACION (hab./km ²) (1986)
COM.	MUN.				1981	1986	Δ 86/81	
32	15	Baronia de Rialb	474	142'68	298	275	-23	1'9
32	16	Bassella	425	70'80	400	393	-7	5'6
32	17	Biosca	485	66'33	309	283	-26	4'3
32	01	Castellar de la Ribera	657	60'12	191	169	-22	2'8
32	02	Clariana de Cardener	500	40'41	177	157	-20	3'9
32	03	Coma i la Pedra, la	1.004	60'66	228	254	+26	4'2
32	04	Guixers	844	66'05	169	160	-9	2'4
32	05	Lladurs	834	128'69	306	259	-47	2'0
32	06	Llobera	855	38'89	261	247	-14	6'4
32	07	Navès	610	145'85	365	301	-64	2'1
32	08	Odèn	1.291	113'09	391	325	-66	2'9
32	18	Oliana	469	31'92	2.104	2.075	-29	65'0
32	09	Olius	565	53'47	444	473	+29	8'8
32	19	Peramola	566	55'58	449	408	-41	7'3
32	10	Pinell del Solsonès	648	91'14	326	273	-53	3'0
32	11	Pinós	823	103'90	466	396	-70	3'8
32	12	Riner	611	47'21	284	281	-3	6'0
32	20	Sanaüja	409	32'72	511	475	-36	14'5
32	13	St. Llorenç de Morunys	925	4'28	889	885	-4	206'8
32	14	Solsona	664	18'14	6.267	6.477	+210	357'1
32	21	Tiurana	387	15'33	199	213	+14	13'9
32	22	Torà	448	92'01	1.279	1.225	-54	13'3
32	23	Torrefeta i Florejacs	475	89'40	739	744	+5	8'3
32	24	Vilanova de l'Aguda	409	53'48	324	295	-29	5'5
		TOTALES	$\bar{X} = 641$ $\sigma = 223$ $CV = 0'35$	1.622'15	17.376	17.043	- 333	$\bar{X} = 31'3$ $\sigma = 79'6$ $CV = 2'54$

Municipios que gana la nueva comarca.

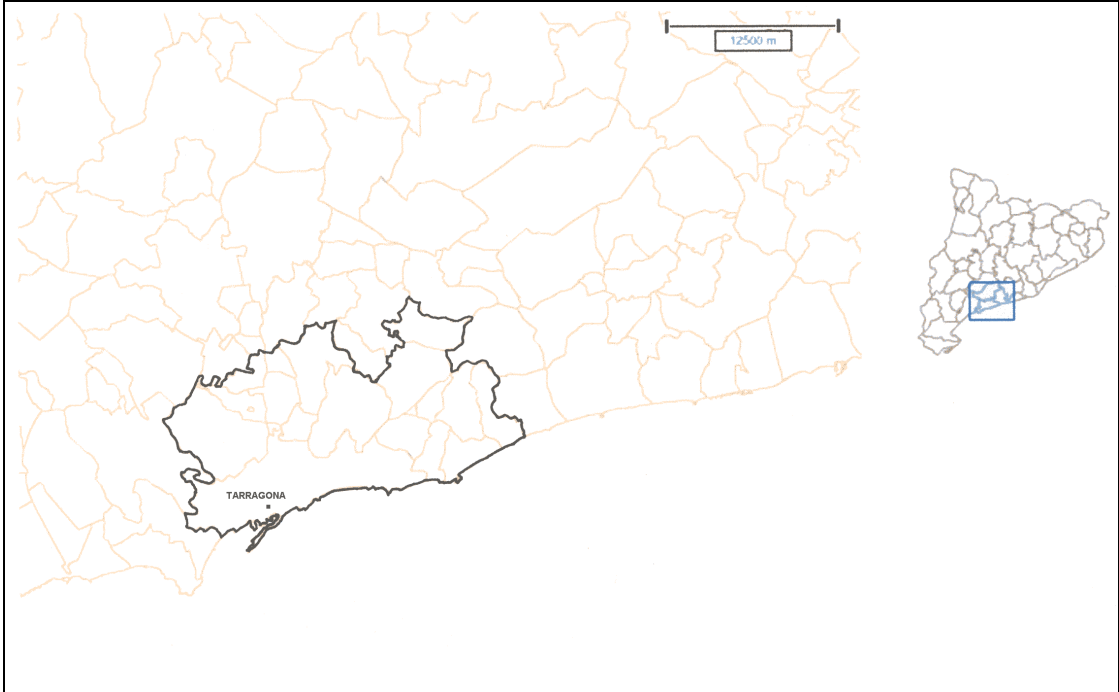
- Otras características estadísticas del municipio medio:

CARACTERISTICAS	PARAMETROS		
	\bar{X}	σ	CV
Superficie (km ²)	67'59	38'09	0'56
Población (nº habit.)	710	1.272	1'79

- Densidad de población comarcal (1986): 10'5 hab./km²

- Capital comarcal: Solsona.

33 NUEVA COMARCA DEL *TARRAGONÈS*



33 Nueva comarca del Tarragonés.

La comarca del Tarragonés (33) pierde los siguientes municipios:

- 02 Bonastre
- 13 Renau
- 15 Roda de Berà
- 21 Villalonga del Camp
- 22 Vila-seca i Salou

Esta comarca no gana ningún municipio.

Los municipios que restan en esta comarca se indican en el siguiente cuadro:

Nº de municipios: 17

CODIGO		MUNICIPIO	ALTITUD DE LA CAPITAL MUNICIPAL (m.s.n.m.)	SUPERFICIE MUNICIPAL (km ²)	POBLACION DE DERECHO (hab.)			DENSIDAD DE POBLACIÓN (hab./km ²) (1986)
COM.	MUN.				1981	1986	Δ 86/81	
33	01	Altafulla	52	6'93	1.085	1.427	+342	205'9
33	03	Catllar, el	59	26'39	767	890	+123	33'7
33	04	Constantí	79	30'94	6.061	5.666	-395	183'1
33	05	Creixell	48	10'37	540	632	+92	60'9
33	06	Garidells, els	132	3'02	179	182	+3	60'3
33	07	Morell, el	103	5'94	2.214	2.248	+34	378'5
33	08	Nou de Gaià, la	94	4'30	383	370	-13	86'0
33	09	Pallaresos, els	121	5'53	364	469	+105	84'8
33	10	Perafort	125	9'68	444	498	+54	51'4
33	11	Pobla de Mafumet, la	97	6'19	833	816	-17	131'8
33	12	Pobla de Montornès, la	56	12'23	791	809	+18	66'1
33	14	Riera de Gaià, la	28	8'96	976	947	-29	105'7
33	16	Salomó	163	12'44	521	447	-74	35'9
33	17	Secuita, la	176	17'59	763	941	+178	53'5
33	18	Tarragona	69	62'24	109.112	106.495	-2.617	1.711'0
33	19	Torredembarra	16	8'58	5.253	5.838	+585	680'4
33	20	Vespella	191	18'24	72	69	-3	3'8
		TOTALES	$\bar{X} = 95$ $\sigma = 50$ $CV = 0'52$	249'57	130.358	128.744	- 1.614	$\bar{X} = 231'4$ $\sigma = 403'1$ $CV = 1'74$

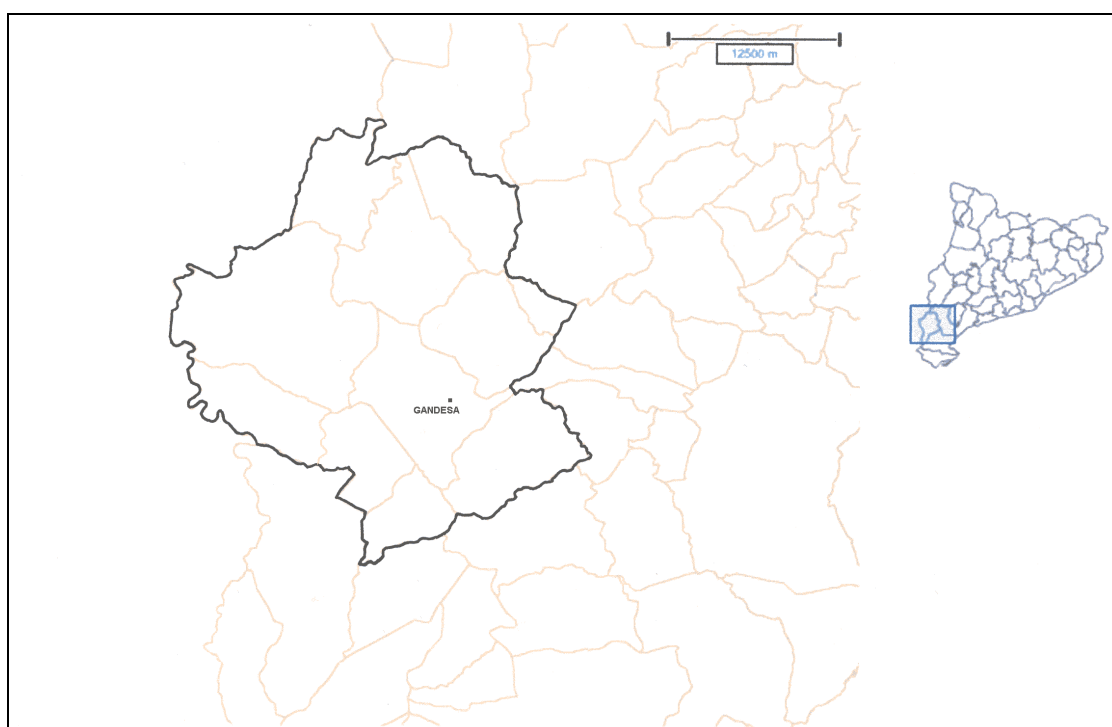
- Otras características estadísticas del municipio medio:

CARACTERISTICAS	PARAMETROS		
	\bar{X}	σ	CV
Superficie (km ²)	14'68	14'03	0'96
Población (nº habit.)	7.573	24.787	3'27

- Densidad de población comarcal (1986): 515'9 hab./km²

- Capital comarcal: Tarragona.

34 NUEVA COMARCA DE LA *TERRA ALTA*



34 Nueva comarca de la Terra Alta.

La comarca de la Terra Alta (34) pierde los siguientes municipios:

- 01 Arnes
- 08 Horta de Sant Joan

Esta comarca no gana ningún municipio.

Los municipios que restan en esta comarca se indican en el siguiente cuadro:

Nº de municipios: 10

CODIGO		MUNICIPIO	ALTITUD DE LA CAPITAL MUNICIPAL (m.s.n.m.)	SUPERFICIE MUNICIPAL (km ²)	POBLACION DE DERECHO (hab.)			DENSIDAD DE POBLACIÓN (hab./km ²) (1986)
COM.	MUN.				1981	1986	Δ 86/81	
34	02	Batea	376	127'54	2.088	2.082	-6	16'3
34	03	Bot	289	34'70	1.027	987	-40	28'4
34	04	Caseres	359	42'58	338	343	+5	8'1
34	05	Corbera d' Ebre	337	52'89	1.223	1.141	-82	21'6
34	06	Fatarella, la	486	56'22	1.465	1.432	-33	25'5
34	09	Pinell de Brai, el	189	56'87	1.280	1.244	-36	21'9
34	07	Gandesa	363	70'79	2.831	2.731	-100	38'6
34	10	Pobla de Massaluca, la	361	43'18	496	492	-4	11'4
34	11	Prat de Comte	364	26'38	257	231	-26	8'8
34	12	Vilalba dels Arcs	442	67'08	788	808	+20	12'0
		TOTALES	$\bar{X} = 357$ $\sigma = 76$ $CV = 0'21$	578'23	11.793	11.491	- 302	$\bar{X} = 19'3$ $\sigma = 9'3$ $CV = 0'48$

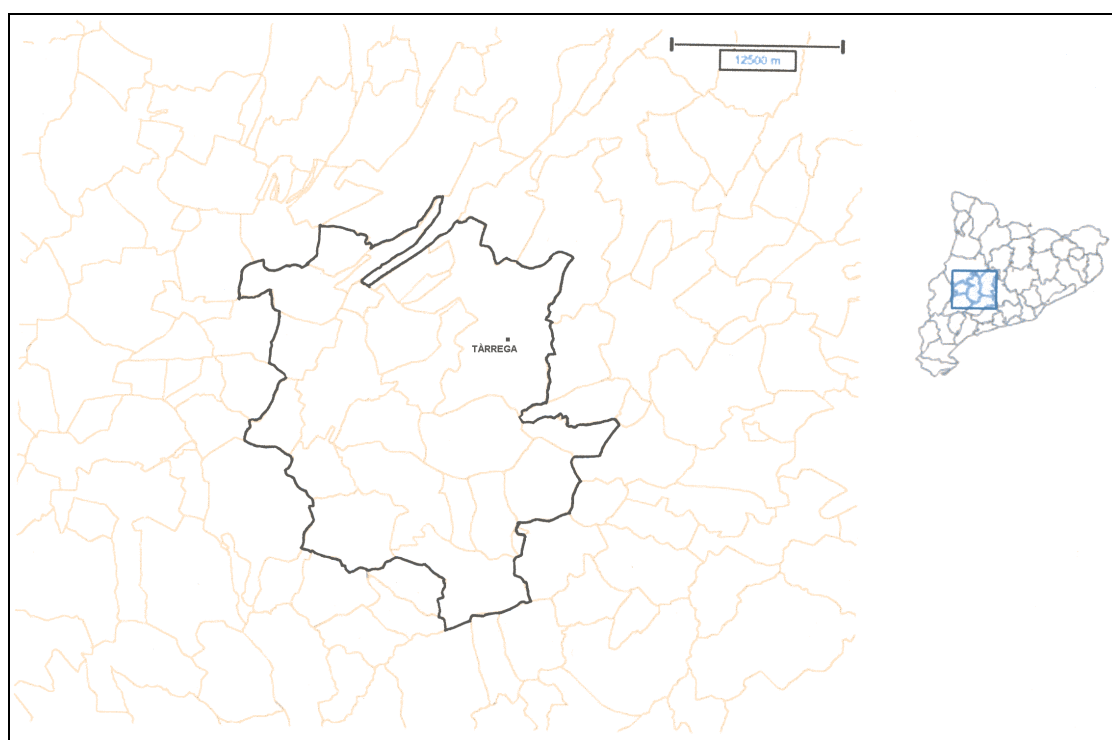
- Otras características estadísticas del municipio medio:

CARACTERISTICAS	PARAMETROS		
	\bar{X}	σ	CV
Superficie (km ²)	57'82	26'67	0'46
Población (nº habit.)	1.149	744	0'65

- Densidad de población comarcal (1986): 19'9 hab./km²

- Capital comarcal: Gandesa.

35 NUEVA COMARCA DEL *URGELL*



35 Nueva comarca del Urgell.

La comarca del Urgell (35) pierde los siguientes municipios:

- 01 Agramunt
- 07 Castellserà
- 15 Omells de Na Gaia, els
- 16 Ossó de Sió
- 18 Puigverd d'Agramunt
- 26 Vila-sana

Esta comarca no gana ningún municipio.

Los municipios que restan en esta comarca se indican en el siguiente cuadro:

Nº de municipios: 20

CODIGO		MUNICIPIO	ALTITUD DE LA CAPITAL MUNICIPAL (m.s.n.m.)	SUPERFICIE MUNICIPAL (km ²)	POBLACION DE DERECHO (hab.)			DENSIDAD DE POBLACIÓN (hab./km ²) (1986)
COM.	MUN.				1981	1986	Δ 86/81	
35	02	Anglesola	335	23'68	1.349	1.337	-12	56'5
35	03	Barbens *	283	7'50	794	825	+31	110'0
35	04	Belianes	373	15'77	638	606	-32	38'4
35	05	Bellpuig	308	35'04	3.684	3.777	+93	107'8
35	06	Castellnou de Seana *	269	16'33	812	790	-22	48'4
35	08	Ciutadilla	519	16'68	289	259	-30	15'5
35	09	Fuliola, la	275	11'28	1.323	1.334	+11	118'3
35	10	Guimerà	555	25'42	512	448	-14	19'2
35	11	Ivars d' Urgell *	265	26'99	1.865	1.802	-63	66'8
35	12	Maldà	428	31'61	376	342	-34	10'8
35	13	Montornès de Segarra	605	11'99	149	132	-17	11'0
35	14	Nalec	487	9'34	115	107	-8	11'5
35	17	Preixana	328	21'14	486	473	-13	22'4
35	19	St. Martí de Riucorb	409	35'08	854	825	-29	23'5
35	20	Tàrrega	373	88'22	11.046	11.105	+59	125'9
35	21	Tornabous	289	20'30	958	943	-15	46'5
35	22	Vallbona de les Monges	481	44'97	275	293	+18	6'5
35	23	Verdú	434	35'18	954	934	-20	26'5
35	24	Vilagrassa	355	19'76	460	408	-52	20'6
35	25	Vilanova de Bellpuig *	290	13'75	1.273	1.276	+3	92'8
		TOTALES	$\bar{X} = 383$ $\sigma = 100$ $CV = 0'26$	510'03	28.202	28.056	- 146	$\bar{X} = 48'9$ $\sigma = 39'4$ $CV = 0'81$

* : Estos municipios han pasado a formar parte de la nueva comarca creada con posterioridad, la nº 41, llamada *El Pla d'Urgell*.

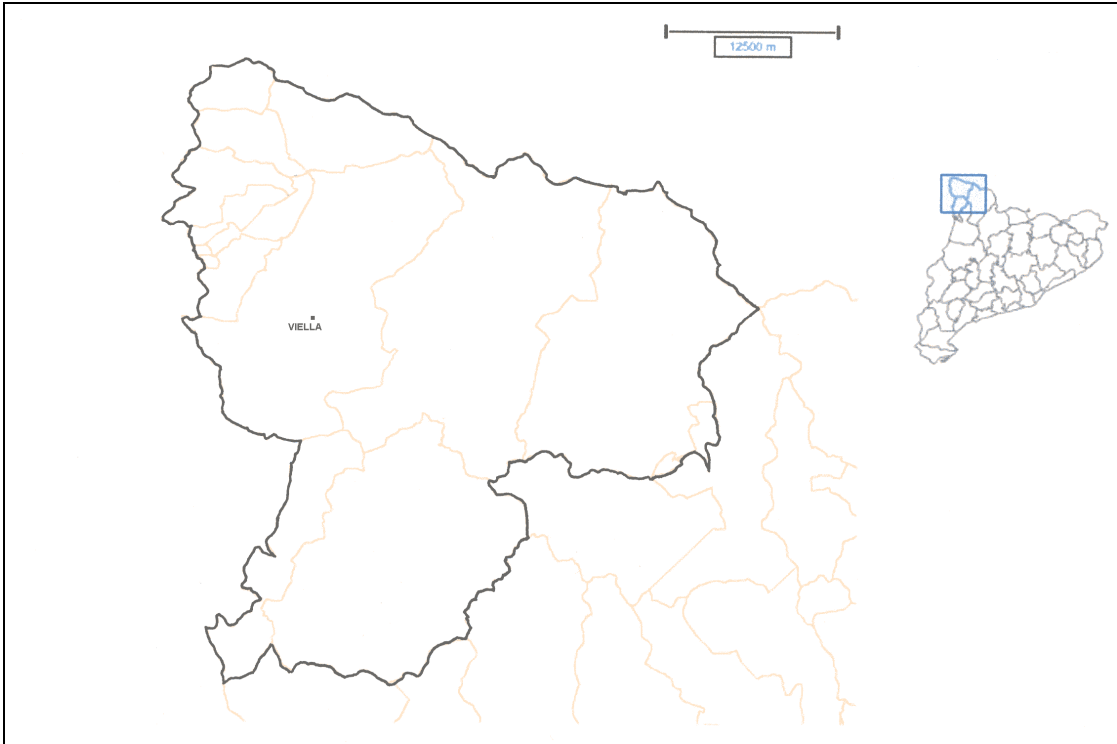
- Otras características estadísticas del municipio medio:

CARACTERISTICAS	PARAMETROS		
	\bar{X}	σ	CV
Superficie (km ²)	25'50	17'43	0'68
Población (nº habit.)	1.403	2.363	1'68

- Densidad de población comarcal (1986): 55'0 hab./km²

- Capital comarcal: Tàrrega.

36 NUEVA COMARCA DE LA *VALL D'ARAN*



36 Nueva comarca de la Vall d'Aran.

La comarca de la Vall d'Aran (36) no pierde ningún municipio.

Esta comarca gana los siguientes municipios:

Nº y comarca de procedencia (según el plano nº: 4)	Municipio y nº en comarca definitiva
- 02 de la comarca 25 (Pallars Sobirà)	Alt Àneu 10
- 05 de la comarca 25 (Pallars Sobirà)	Esterrri d'Àneu 12
- 02 de la comarca 24 (Pallars Jussà)	Barruera 11
- 17 de la comarca 24 (Pallars Jussà)	Vilaller 13

Los municipios que restan en esta comarca se indican en el siguiente cuadro:

Nº de municipios: 13

CODIGO		MUNICIPIO	ALTITUD DE LA CAPITAL MUNICIPAL (m.s.n.m.)	SUPERFICIE MUNICIPAL (km ²)	POBLACION DE DERECHO (hab.)			DENSIDAD DE POBLACION (hab./km ²) (1986)
COM.	MUN.				1981	1986	Δ 86/81	
36	10	Alt Àneu	1.076	193'79	322	333	+11	1'7
36	01	Alt Aran	1.268	248'89	1.129	1.146	+17	4'6
36	02	Arres	1.000	11'53	53	49	-4	4'2
36	11	Barruera*	1.130	219'53	583	550	-33	2'5
36	03	Bausen	931	17'63	79	63	-16	3'6
36	04	Bordes, les	852	21'55	167	192	+25	8'9
36	05	Bossòst	710	28'15	727	784	+57	27'9
36	06	Canejan	906	48'31	137	122	-15	2'5
36	12	Esterrri d'Àneu	957	8'52	566	586	+20	68'8
36	07	Les	634	23'29	559	622	+63	26'7
36	08	Viella-Mig Aran	974	205'74	2.874	2.969	+95	14'4
36	13	Vilaller *	981	58'68	1.005	628	-377	10'7
36	09	Vilamòs	1.255	15'39	83	87	+4	5'7
		TOTALES	$\bar{X} = 975$ $\sigma = 177$ $CV = 0'18$	1.101'00	8.284	8.131	-153	$\bar{X} = 14'0$ $\sigma = 17'9$ $CV = 1'28$

Municipios que gana la nueva comarca.

* : Este municipio, denominado "la Vall de Bof", ha pasado a formar parte de la nueva comarca creada con posterioridad, la nº 39, llamada *Alta Ribagorça*.

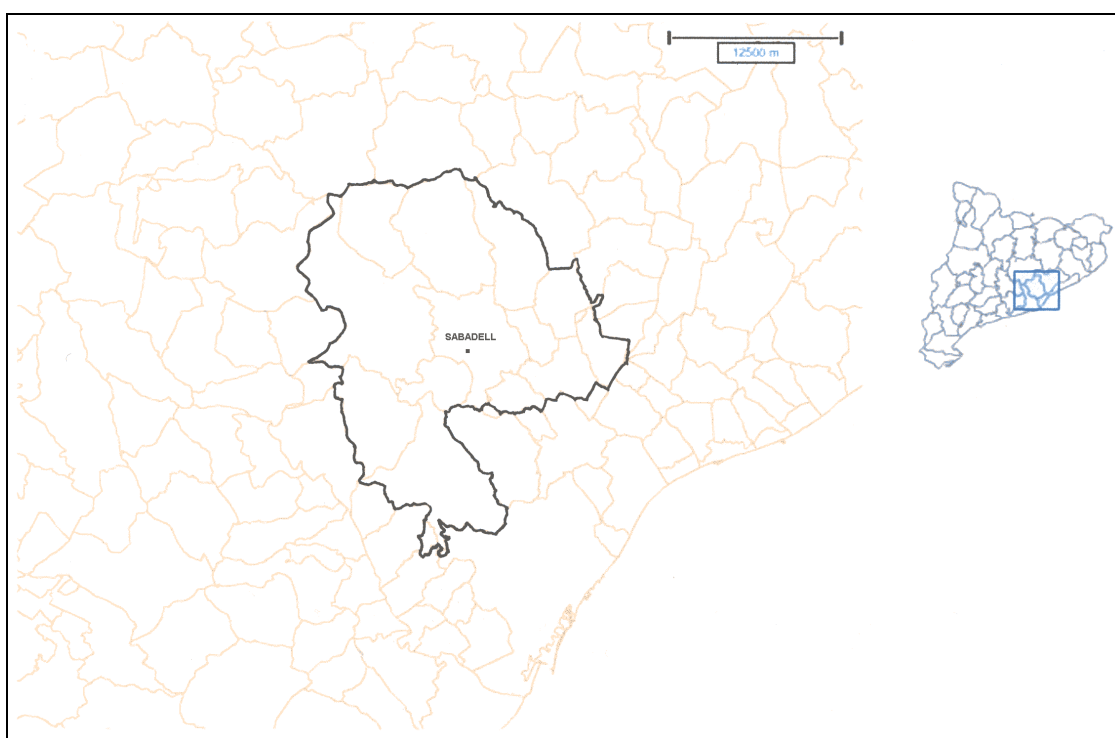
- Otras características estadísticas del municipio medio:

CARACTERISTICAS	PARAMETROS		
	\bar{X}	σ	CV
Superficie (km ²)	84'69	89'92	1'06
Población (nº habit.)	626	747	1'19

- Densidad de población comarcal (1986): 7'4 hab./km²

- Capital comarcal: Viella (Vielha)-Mig Aran.

37 NUEVA COMARCA DEL *VALLÈS OCCIDENTAL*



37 Nueva comarca del Vallès Occidental.

La comarca del Vallès Occidental (37) pierde los siguientes municipios:

- 02 Caldes de Montbui
- 04 Castellbisbal
- 05 Cerdanyola del Vallès
- 06 Gallifa
- 08 Montcada i Reixac
- 11 Rellinars
- 12 Ripollet
- 16 Sant Llorenç Savall
- 21 Ullastret
- 22 Vacarisses
- 23 Viladecavalls

Esta comarca gana los siguientes municipios:

Nº y comarca de procedencia (según el plano nº: 4)	Municipio y nº en comarca definitiva
- 21 de la comarca 38 (Vallès Oriental)	Mollet del Vallès 24

Los municipios que restan en esta comarca se indican en el siguiente cuadro:

Nº de municipios: 13

CODIGO		MUNICIPIO	ALTITUD DE LA CAPITAL MUNICIPAL (m.s.n.m.)	SUPERFICIE MUNICIPAL (km ²)	POBLACION DE DERECHO (hab.)			DENSIDAD DE POBLACION (hab./km ²) (1986)
COM.	MUN.				1981	1986	Δ 86/81	
37	01	Barberà del Vallès	146	8'77	28.861	29.881	+1.020	3.407'2
37	03	Castellar del Vallès	331	44'70	11.008	11.637	+629	260'3
37	07	Matadepera	423	24'83	2.376	3.495	+1.119	140'8
37	24	Mollet del Vallès	65	10'72	35.480	33.223	-2.257	3.099'2
37	09	Palau de Plegamans	130	14'93	4.209	4.724	+515	316'4
37	10	Polinyà	158	8'93	2.321	2.738	+417	306'6
37	13	Rubí	123	32'01	43.839	46.360	+2.521	1.448'3
37	14	Sabadell	190	36'47	186.123	186.115	-8	5.103'2
37	15	Sant Cugat del Vallès	124	48'32	30.633	34.063	+3.430	704'9
37	17	Sant Quirze del Vallès	188	14'27	5.115	6.500	+1.385	455'5
37	18	Sta. Perpètua de la Mogoda	74	15'70	13.549	15.051	+1.502	958'7
37	19	Sentmenat	241	28'24	3.674	3.963	+289	140'3
37	20	Terrassa	277	70'10	155.614	156.458	+844	2.231'9
		TOTALES	$\bar{X} = 190$ $\sigma = 100$ $CV = 0'52$	357'99	522.802	534.208	+11.406	$\bar{X} = 1.428'7$ $\sigma = 1.512'1$ $CV = 1'06$

Municipio que gana la nueva comarca.

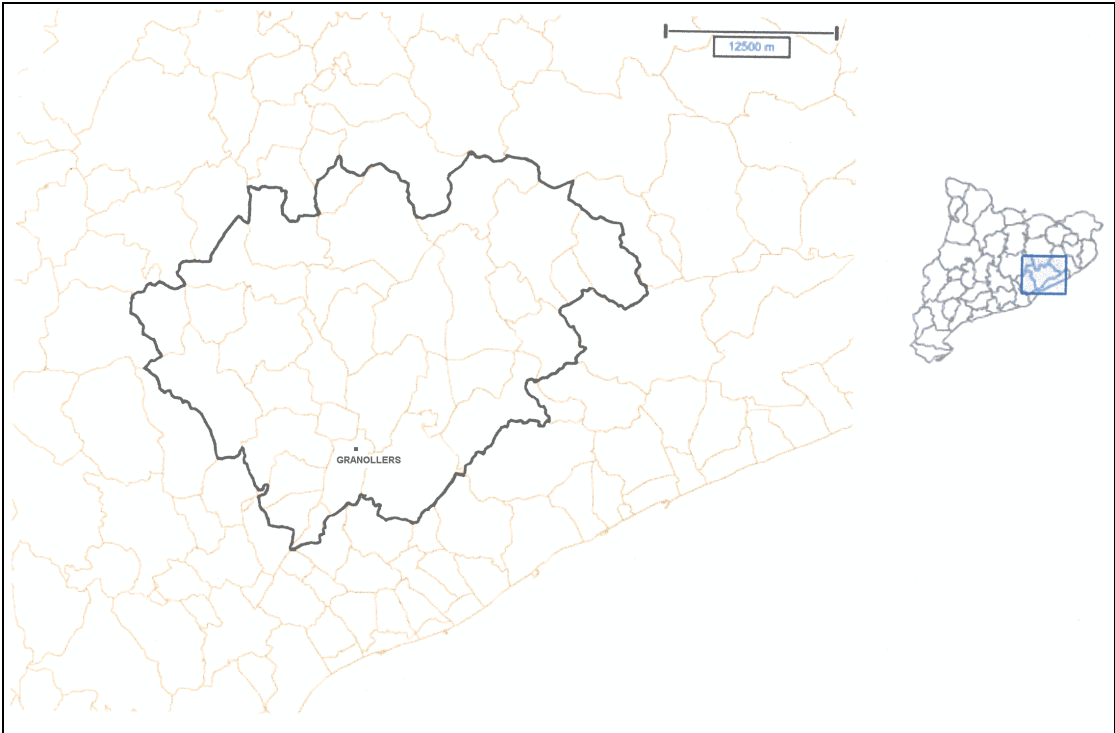
- Otras características estadísticas del municipio medio:

CARACTERISTICAS	PARAMETROS		
	\bar{X}	σ	CV
Superficie (km ²)	27'54	17'76	0'65
Población (nº habit.)	41.093	57.468	1'40

- Densidad de población comarcal (1986): 1.492'2 hab./km²

- Capital comarcal: Sabadell.

38 NUEVA COMARCA DEL *VALLÈS ORIENTAL*



38 Nueva comarca del Vallès Oriental.

La comarca del Vallès Oriental (38) pierde los siguientes municipios:

- 08 Castellcir
- 09 Castellterçol
- 13 Granera
- 16 Llagosta, la
- 20 Martorelles
- 21 Mollet del Vallès
- 24 Montornès del Vallès
- 29 Sant Celoni
- 32 Sant Fost de Campsentelles
- 36 Santa Maria de Martorelles
- 39 Vallgorguina
- 40 Vallromanes
- 41 Vilalba Sasserra

Esta comarca gana los siguientes municipios:

Nº y comarca de procedencia (según el plano nº: 4)	Municipio y nº en comarca definitiva
- 29 de la comarca 23 (Osona)	Sant Martí de Centelles 44
- 06 de la comarca 37 (Vallès Occidental)	Gallifa 43
- 02 de la comarca 37 (Vallès Occidental)	Caldes de Montbui 42

Los municipios que restan en esta comarca se indican en el siguiente cuadro:

Nº de municipios: 31

CODIGO		MUNICIPIO	ALTITUD DE LA CAPITAL MUNICIPAL (m.s.n.m.)	SUPERFICIE MUNICIPAL (km ²)	POBLACION DE DERECHO (hab.)			DENSIDAD DE POBLACION (hab./km ²)
COM.	MUN.				1981	1986	Δ 86/81	(1986) (2002)
38	01	Aiguafreda	404	7'96	2.034	2.019	-15	253'6
38	02	Ametlla del Vallès, l'	321	14'12	1.889	2.554	+665	180'9
38	03	Bigues i Riells	307	28'67	1.467	1.983	+516	69'2
38	42	Caldes de Montbui	203	37'94	10.153	10.407	+254	274'3
38	04	Campins	321	7'38	158	187	+29	25'3
38	05	Canovelles	175	6'75	12.138	12.557	+419	1.860'3
38	06	Cànoves	346	28'41	576	738	+162	26'0
38	07	Cardedeu	193	12'89	7.240	8.055	+815	624'9
38	10	Fogars de Montclús	621	40'15	278	278	0	6'9
38	11	Franqueses del Vallès, les	232	29'45	8.710	9.403	+693	319'3
38	43	Gallifa	502	16'37	72	80	+8	4'9
38	12	Garriga, la	252	19'72	8.178	8.636	+458	437'9
38	14	Granollers	145	14'89	45.348	47.967	+2.619	3.221'4
38	15	Gualba	177	23'24	631	587	-44	25'3
38	17	Lliçà de Munt	145	21'98	2.655	3.775	+1.120	171'7
38	18	Lliçà de Vall	125	10'66	1.703	2.041	+338	191'5
38	19	Llinars del Vallès	198	27'52	4.693	5.025	+336	182'6
38	22	Montmany-Figaró	330	14'70	634	632	-2	43'0
38	23	Montmeló	72	4'11	6.871	6.956	+85	1.692'5
38	25	Montseny	528	27'02	269	276	+7	10'2
38	26	Parets del Vallès	94	8'98	8.745	9.869	+1.124	1.099'0
38	27	Roca del Vallès, la	123	48'80	5.545	5.144	-401	105'4
38	28	Sant Antoni de Vilamajor	258	13'92	1.654	1.821	+167	130'8
38	30	St. Esteve de Palautordera	231	10'73	968	1.047	+79	97'6
38	31	Sant Feliu de Codines	480	15'18	3.150	3.360	+44	221'3
38	44	Sant Martí de Centelles	651	25'70	738	715	-23	27'8
38	33	Sant Pere de Vilamajor	305	34'74	702	849	+147	24'4
38	34	Sant Quirze Safaja	627	25'89	321	252	-69	9'7
38	35	Santa Eulàlia de Ronçana	162	13'99	2.346	2.489	+143	177'9
38	37	Sta. Maria de Palautordera	208	17'05	4.159	4.464	+305	261'8
38	38	Tagamanent	315	43'80	132	135	+3	3'1
TOTALES			$\bar{X} = 292$ $\sigma = 158$ $CV = 0'54$	652'71	144.157	154.301	+10.144	$\bar{X} = 380'0$ $\sigma = 686'0$ $CV = 1'81$

Municipios que gana la nueva comarca.

- Otras características estadísticas del municipio medio:

CARACTERISTICAS	PARAMETROS		
	\bar{X}	σ	CV
Superficie (km ²)	21'06	11'38	0'54
Población (nº habit.)	4.977	8.617	1'73

- Densidad de población comarcal (1986): 236'4 hab./km²

- Capital comarcal: Granollers.

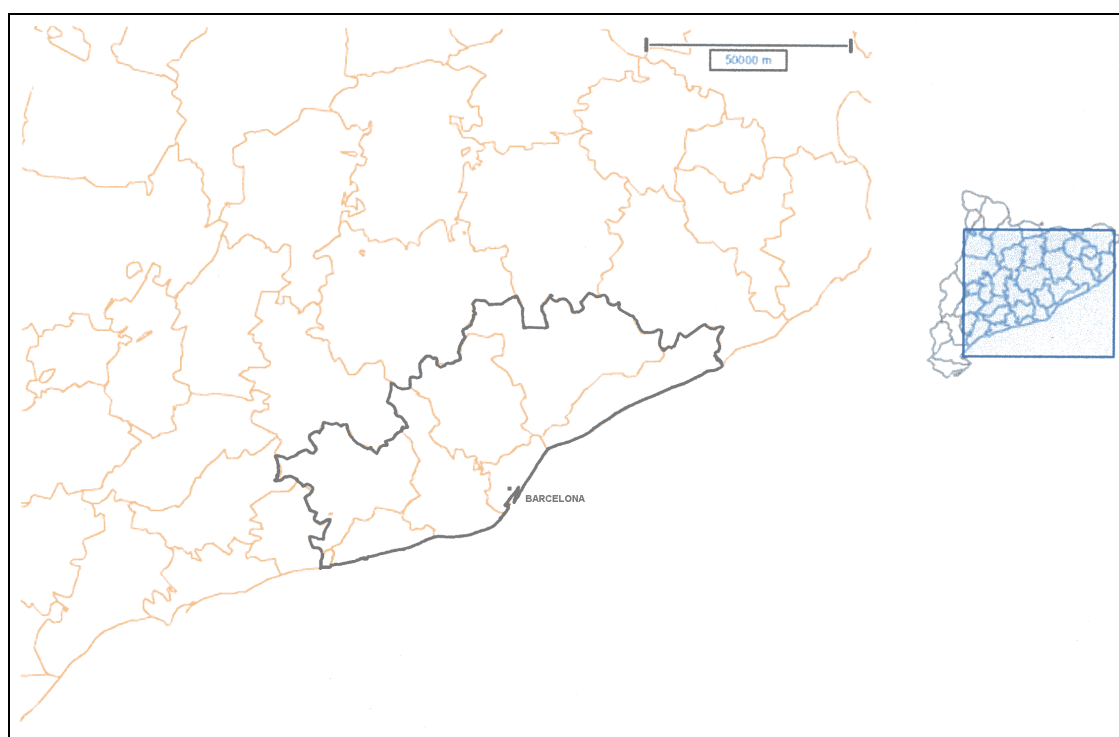
ANEXO 7

LAS NUEVAS REGIONES RESULTANTES

ANEXO 7

LAS NUEVAS REGIONES RESULTANTES

01 NUEVA REGIÓN O VEGUERÍA DE *BARCELONA* (comarcas clásicas)



01 Nueva región o veguería de Barcelona (comarcas clásicas).

Nº de comarcas: 7

CÓDIGO		COMARCA	CABEZA DE COMARCA	Nº DE MUN.	ALTITUD MEDIA (m.s.n.m.)	SUPERFICIE COMARCAL (km ²)	POBLACIÓN DE DERECHO (hab.)			DENSIDAD DE POBLACIÓN (hab./km ²) (1986)
REG	COM.						1981	1986	Δ 86/81	
01	03	Alt Penedès	Vilafranca del Penedès	25	299	515'00	63.534	65.601	+2.067	127'4
01	10	Baix Llobregat	St. Feliu de Llobregat	27	110	474'05	516.360	519.232	+2.872	1.095'3
01	12	Barcelonès	Barcelona	7	46	155'52	2.513.544	2.435.775	-77.769	15.662'1
01	16	Garraf	Vilanova i la Geltrú	8	108	261'49	70.530	73.016	+2.486	279'2
01	20	Maresme	Mataró	30	75	396'20	253.527	269.241	+15.714	678'4
01	37	Vallès Occidental	Sabadell	23	227	618'59	608.477	626.303	+17.826	1.012'5
01	38	Vallès Oriental	Granollers	41	274	813'96	214.777	224.780	+10.003	276'1
Resumen		$\sum x_i =$	Barcelona	161	----	3.234'81	4.240.749	4.213.948	-26.801	----
Parámetros		$\bar{x} =$	(cabeza	23	163	462'12	605.821	601.993	-3.828	2.733'0
Estadísticos		$\sigma =$	de	11	94	203'47	802.233	773.743	-28.490	5.289'0
		CV =	región)	0'49	0'58	0'44	1'32	1'29	-0'03	1'94

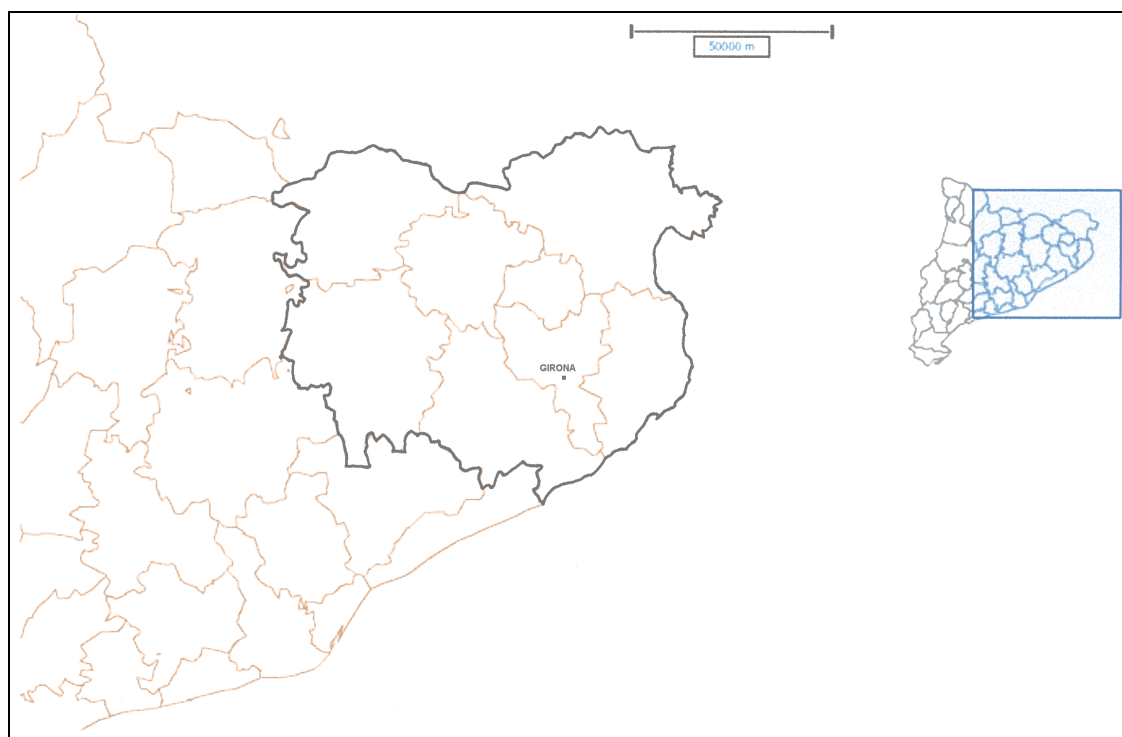
$\forall i \in (1, 2, 3, 4, 5, 6, 7)$

- Desviación media de la densidad de población: 3.694'0 hab./km².

- Densidad de población regional (1986): 1.302'7 hab./km².

- Nº de consejeros comarcales: 233.

02 NUEVA REGIÓN O VEGUERÍA DE *GIRONA* (comarcas clásicas)



02 Nueva región o veguería de Girona (comarcas clásicas).

Nº de comarcas: 8

CÓDIGO		COMARCA	CABEZA DE COMARCA	Nº DE MUN.	ALTITUD MEDIA (m.s.n.m.)	SUPERFICIE COMARCAL (km ²)	POBLACIÓN DE DERECHO (hab.)			DENSIDAD DE POBLACIÓN (hab./km ²) (1986)
REG	COM.						1981	1986	Δ 86/81	
02	02	Alt Empordà	Figueres	68	82	1.342'43	80.790	85.196	+4.406	63'5
02	09	Baix Empordà	La Bisbal d'Empordà	36	50	700'48	81.990	82.470	+480	117'7
02	18	Garrotxa, la	Olot	21	353	734'18	45.245	45.162	-83	61'5
02	19	Gironès	Girona	38	147	838'18	136.637	142.746	+6.109	170'3
02	23	Osona	Vic	47	632	1.191'40	111.518	111.755	+237	93'8
02	28	Ripollès	Ripoll	24	999	1.031'16	33.102	32.086	-1.016	31'1
02	31	Selva, la	Sta. Coloma de Farners	26	192	995'50	82.606	89.780	+7.174	90'2
02		Pla de l'Estany	Banyoles			262'00		21.382		
Resumen		$\sum x_i =$	Girona	260	----	6.833'33	571.888	589.195	+17.307	----
Parámetros		$\bar{x} =$	(cabeza	37	351	976'19	81.698	84.171	+2.473	
Estadísticos		$\sigma =$	de	15	323	219'57	32.949	34.768	+1.819	
		CV =	región)	0'41	0'92	0'22	0'40	0'41	+0'01	0'47

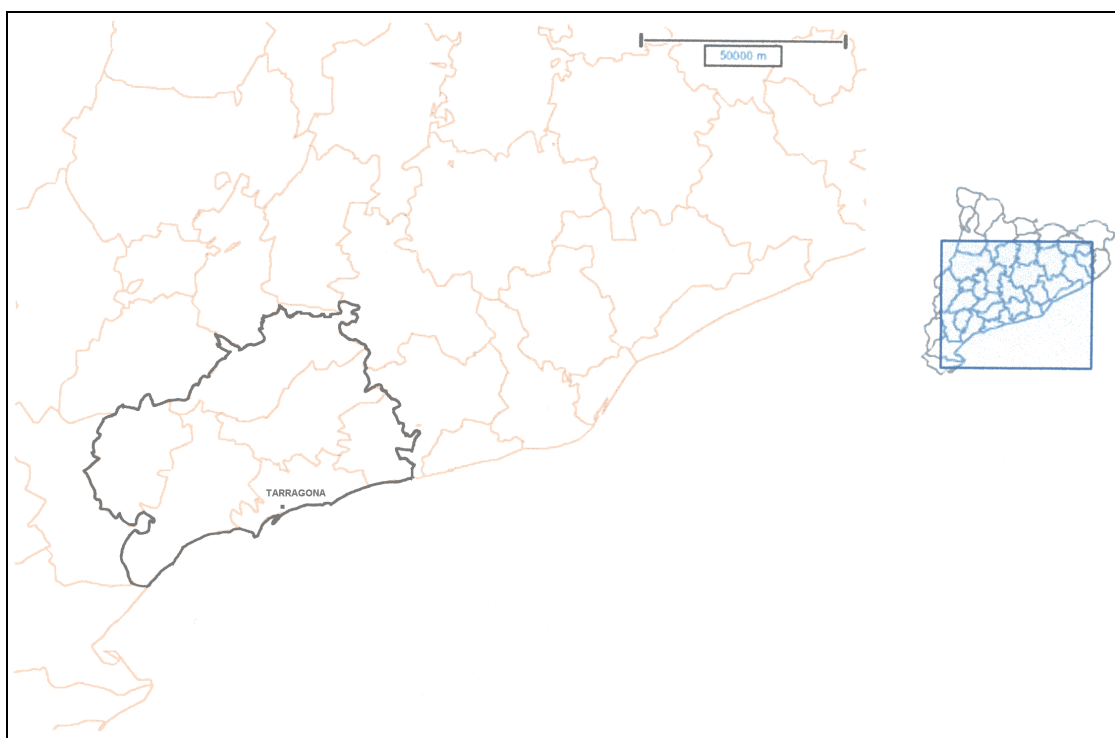
$\forall i \in (1, 2, 3, 4, 5, 6, 7, 8)$

- Desviación media de la densidad de población: 32'3 hab./km².

- Densidad de población regional (1986): 86'2 hab./km².

- Nº de consejeros comarcales: 179.

03 NUEVA REGIÓN O VEGUERÍA DEL *CAMP DE TARRAGONA*
(comarcas clásicas)



03 Nueva región o veguería del Camp de Tarragona (comarcas clásicas).

Nº de comarcas: 6

CÓDIGO		COMARCA	CABEZA DE COMARCA	Nº DE MUN.	ALTITUD MEDIA (m.s.n.m.)	SUPERFICIE COMARCAL (km ²)	POBLACIÓN DE DERECHO (hab.)			DENSIDAD DE POBLACIÓN (hab./km ²) (1986)
REG	COM.						1981	1986	Δ 86/81	
03	01	Alt Camp	Valls	23	317	548'25	33.027	33.757	+730	61'6
03	07	Baix Camp	Reus	27	319	674'16	118.091	123.324	+5.233	182'9
03	11	Baix Penedès	El Vendrell	12	158	264'06	29.023	32.547	+3.524	123'3
03	15	Conca de Barberà	Montblanc	21	580	637'95	18.140	18.279	+139	28'7
03	26	Priorat	Falset	24	376	517'31	10.529	10.161	-368	19'6
03	33	Tarragonès	Tarragona	22	99	345'02	149.871	149.516	-355	433'3
Resumen		$\sum x_i =$	Girona (cabeza de región)	129	---	2.986'75	358.681	367.584	+8.903	----
Parámetros		$\bar{x} =$		22	308	497'79	59.780	61.264	+1.484	141'6
Estadísticos		$\sigma =$		7	155	148'13	53.755	54.284	+529	142'1
		CV =		0'22	0'50	0'30	0'90	0'89	-0'01	1'00

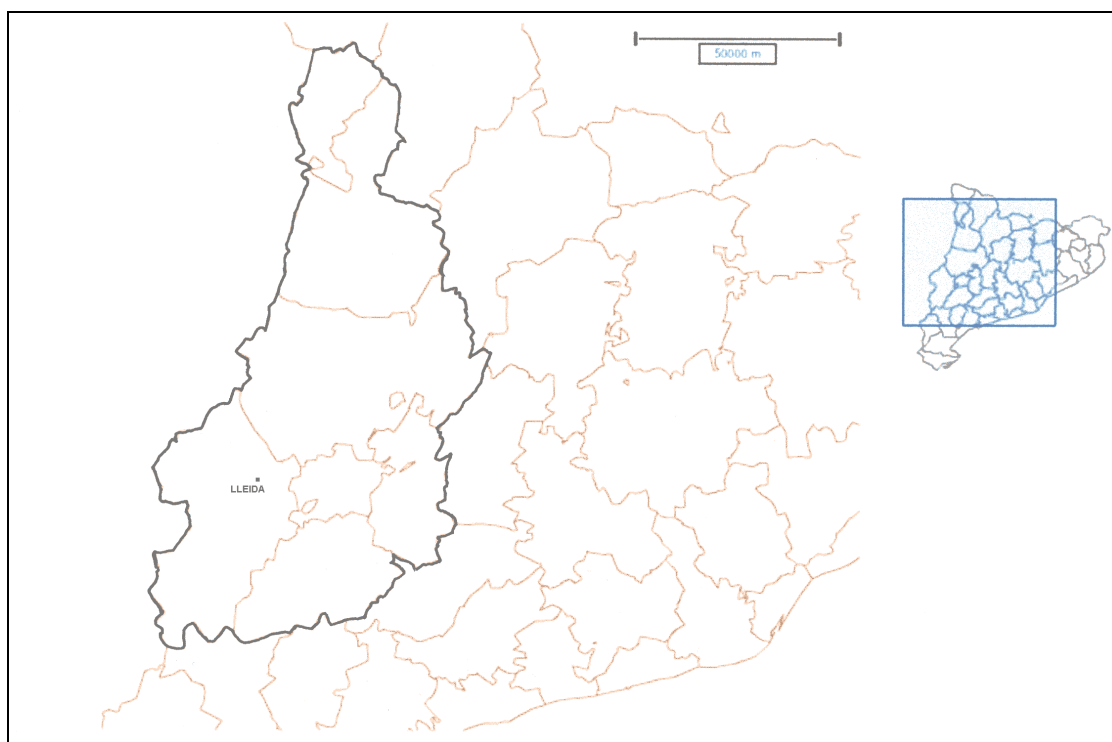
$\forall i \in (1, 2, 3, 4, 5, 6, 7)$

- Desviación media de la densidad de población: 111'0 hab./km².

- Densidad de población regional (1986): 123'1 hab./km².

- Nº de consejeros comarcales: 142.

04 NUEVA REGIÓN O VEGUERÍA DE *PONENT* (comarcas clásicas)



04 Nueva región o veguería de Ponent (comarcas clásicas).

Nº de comarcas: 7

CÓDIGO		COMARCA	CABEZA DE COMARCA	Nº DE MUN.	ALTITUD MEDIA (m.s.n.m.)	SUPERFICIE COMARCAL (km ²)	POBLACIÓN DE DERECHO (hab.)			DENSIDAD DE POBLACIÓN (hab./km ²) (1986)
REG	COM.						1981	1986	Δ 86/81	
04	17	Garrigues, les	Les Borges Blanques	25	446	840'19	22.809	22.404	-405	26'7
04	22	Noguera, la	Balaguer	35	344	1.840'68	45.350	45.034	-316	24'5
04	24	Pallars Jussà	Tremp	17	793	1.716'72	18.768	17.437	-1.331	10'2
04	30	Segrià	Lleida	42	223	1.469'00	169.066	170.658	+1.592	116'2
04	30	Urgell, l'	Tàrrrega	26	379	679'21	35.342	35.332	-10	52'0
		Pla d'Urgell	Mollerussa			304'00		28.675		
		Alta Ribagorça	Pont de Suert			426'00		3.626		
Resumen		$\sum x_i =$	Lleida	145	----	6.545'80	291.335	290.865	-470	----
Parámetros		$\bar{X} =$	(cabeza	29	437	1.309'16	58.267	58.173	-94	45'9
Estadísticos		$\sigma =$	de	9	192	467'11	56.189	57.072	+883	37'6
		CV =	región)	0'30	0'44	0'36	0'96	0'98	+0'02	0'82

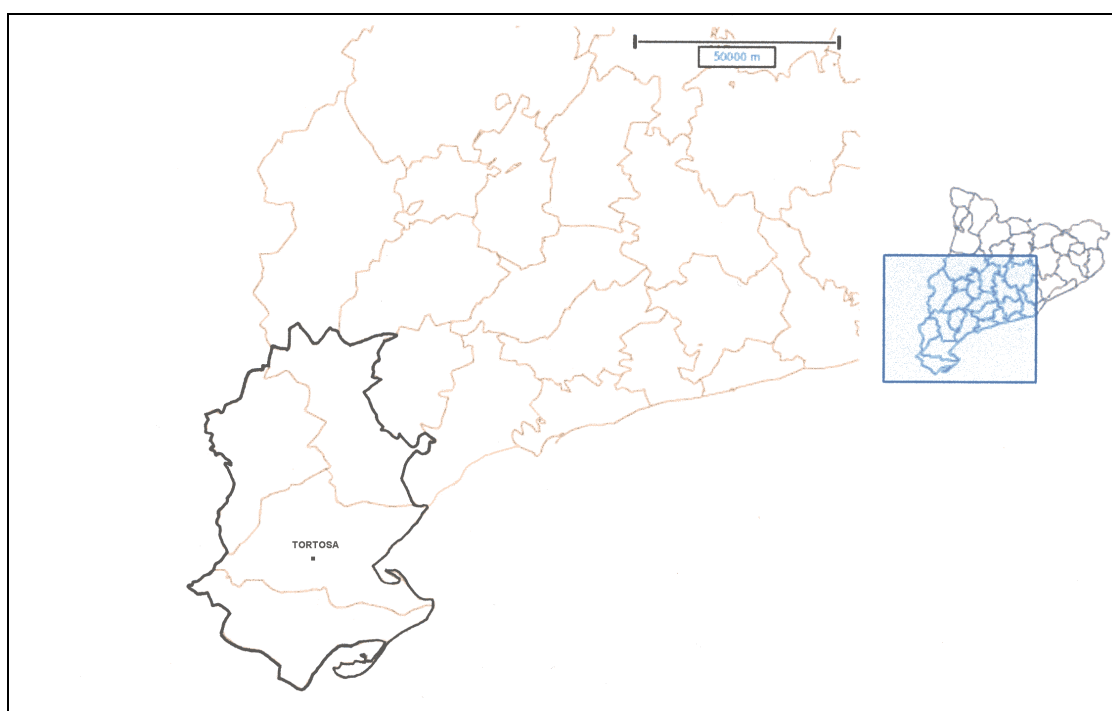
$\forall i \in (1, 2, 3, 4, 5, 6, 7)$

- Desviación media de la densidad de población: 30'5 hab./km².

- Densidad de población regional (1986): 44'4 hab./km².

- Nº de consejeros comarcales: 109.

05 NUEVA REGIÓN O VEGUERÍA DE *TERRES DE L'EBRE*
(comarcas clásicas)



05 Nueva región o veguería de les Terres de l'Ebre (comarcas clásicas).

Nº de comarcas: 4

CÓDIGO		COMARCA	CABEZA DE COMARCA	Nº DE MUN.	ALTITUD MEDIA (m.s.n.m.)	SUPERFICIE COMARCAL (km ²)	POBLACIÓN DE DERECHO (hab.)			DENSIDAD DE POBLACIÓN (hab./km ²)
REG	COM.						1981	1986	Δ 86/81	(1986)
05	08	Baix Ebre	Tortosa	14	87	1.036'64	65.961	67.847	+1.886	65'4
05	21	Montsià	Amposta	11	134	659'95	49.564	50.513	+949	76'5
05	27	Ribera d'Ebre	Móra d'Ebre	14	103	825'29	24.984	23.638	-1.346	28'6
05	34	Terra Alta	Gandesa	12	385	740'04	13.732	13.443	-289	18'2
Resumen		$\Sigma x_i =$	Tortosa	51	----	3.261'92	154.241	155.441	+1.200	----
Parámetros		$\bar{x} =$	(cabeza	13	177	815'48	38.560	38.860	+300	47'2
Estadísticos		$\sigma =$	de	1	121	140'44	20.449	21.528	+1.079	24'4
		CV =	región)	0'10	0'68	0'17	0'53	0'55	+0'02	0'52

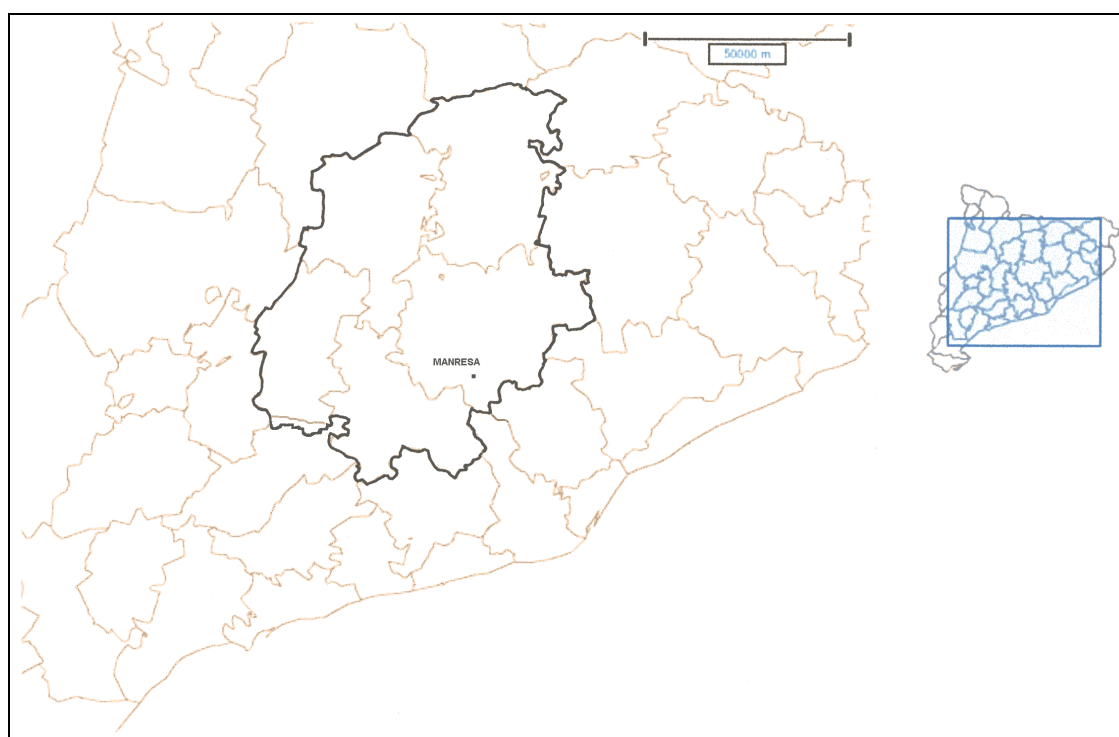
$\forall i \in (1, 2, 3, 4, 5, 6, 7)$

- Desviación media de la densidad de población: 23'8 hab./km².

- Densidad de población regional (1986): 47'7 hab./km².

- Nº de consejeros comarcales: 88.

**06 NUEVA REGIÓN O VEGUERÍA DE *CATALUNYA*
CENTRAL**
(comarcas clásicas)



06 Nueva región o veguería de Cataluña central (comarcas clásicas).

Nº de comarcas: 5

CÓDIGO		COMARCA	CABEZA DE COMARCA	Nº DE MUN.	ALTITUD MEDIA (m.s.n.m.)	SUPERFICIE COMARCAL (km ²)	POBLACIÓN DE DERECHO (hab.)			DENSIDAD DE POBLACIÓN (hab./km ²) (1986)
REG	COM.						1981	1986	Δ 86/81	
06	05	Anoia	Igualada	34	496	893'38	78.348	78.013	-335	87'3
06	06	Bages	Manresa	35	407	1.295'17	150.657	150.287	-370	116'0
06	13	Berguedà	Berga	30	881	1.182'46	41.630	40.746	-884	34'4
06	29	Segarra	Cervera	21	560	720'18	17.359	17.085	-274	23'7
06	32	Solsonès	Solsona	14	774	971'88	10.764	10.661	-103	11'0
Resumen		$\sum x_i =$	Manresa	134	----	5.063'07	298.758	296.792	-1.966	----
Parámetros		$\bar{x} =$	(cabeza	27	624	1.012'61	59.752	59.358	-394	54'5
Estadísticos		$\sigma =$	de	8	177	204'98	51.254	51.227	-27	40'3
		CV =	región)	0'30	0'28	0'20	0'86	0'86	+/- 0	0'74

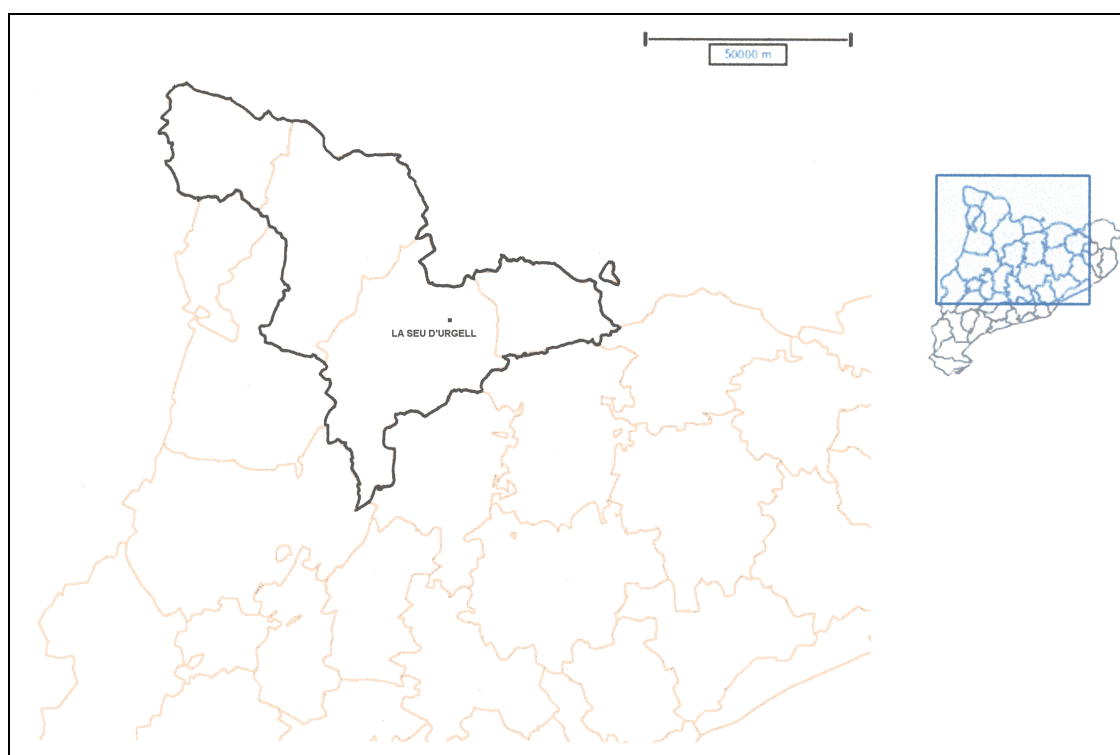
$\forall i \in (1, 2, 3, 4, 5, 6, 7)$

- Desviación media de la densidad de población: 37'7 hab./km².

- Densidad de población regional (1986): 58'6 hab./km².

- Nº de consejeros comarcales: 115.

**07 NUEVA REGIÓN O VEGUERÍA DE LOS *PIRINEUS*
O *ALT PIRINEU*
(comarcas clásicas)**



07 Nueva región o veguería dels Pirineus o Alt Pirineu (comarcas clásicas).

Nº de comarcas: 4

CÓDIGO		COMARCA	CABEZA DE COMARCA	Nº DE MUN.	ALTITUD MEDIA (m.s.n.m.)	SUPERFICIE COMARCAL (km ²)	POBLACIÓN DE DERECHO (hab.)			DENSIDAD DE POBLACIÓN (hab./km ²) (1986)
REG	COM.						1981	1986	Δ 86/81	
07	04	Alt Urgell	La Seu d'Urgell	19	797	1.446'85	19.332	18.867	-465	13'0
07	14	Cerdanya	Puigcerdà	16	1.231	546'37	12.041	12.239	+198	22'4
07	25	Pallars Sobirà	Sort	15	1.055	1.355'22	5.450	5.464	+14	4'0
07	36	Vall d'Aran	Viella	9	887	620'47	5.808	6.034	+226	9'7
Resumen		$\sum x_i =$	La Seu d'Urgell (cabeza de región)	59	----	3.968'91	42.631	42.604	-27	----
Parámetros		$\bar{x} =$		15	993	992'23	10.658	10.651	-7	12'3
Estadísticos		$\sigma =$		4	166	410'93	5.652	5.437	-215	6'7
		$CV =$		0'25	0'17	0'41	0'53	0'51	-0'02	0'54

$\forall i \in (1, 2, 3, 4, 5, 6, 7)$

- Desviación media de la densidad de población: 5'4 hab./km².

- Densidad de población regional (1986): 10'7 hab./km².

- Nº de consejeros comarcales: 76.

Conjunto de Cataluña (comarcas clásicas).

REGIÓN O VEGUERÍA		CABEZA DE REGION	Nº DE COM.	Nº DE MUN.	ALTITUD MEDIA (m.s.n.m.)	SUPERFICIE REGIONAL (km ²)	POBLACIÓN DE DERECHO (hab.)			DENSIDAD DE POBLACIÓN (hab./km ²) (1986)
							1981	1986	Δ 86/81	
I	Barcelona	Barcelona	7	161	163	3.234'81	4.240.749	4.213.948	-26.801	1.302'7
II	Girona	Girona	8	260	351	6.833'33	571.888	589.195	+17.307	86'2
III	Camp Tarragona	Tarragona	6	129	308	2.986'75	358.681	367.584	+8.903	123'1
IV	Ponent	Lleida	7	145	437	6.545'80	291.335	290.865	-470	44'4
V	Terres de l'Ebre	Tortosa	4	51	177	3.261'92	154.241	155.441	+1.200	47'7
VI	Catalunya central	Manresa	5	134	624	5.063'07	298.758	296.792	-1.966	58'6
VII	Pirineus (Alt Pirineu)	La Seu d'Urgell	4	59	993	3.968'91	42.631	42.604	-27	10'7
Resumen Parámetros Estadísticos	$\sum x_i =$	Barcelona (cabeza de nación)	41	939	----	31.895'29	5.958.283	5.956.429	-1.854	----
	$\bar{x} =$		5	134	436	4.556'47	851.183	850.918	-265	239'1
	$\sigma =$		1	65	270	1.494'28	1.392.214	1.382.020	-10.194	435'5
	$CV =$		0'22	0'48	0'62	0'33	1'64	1'62	-0'02	1'82

Nº de regiones: 7

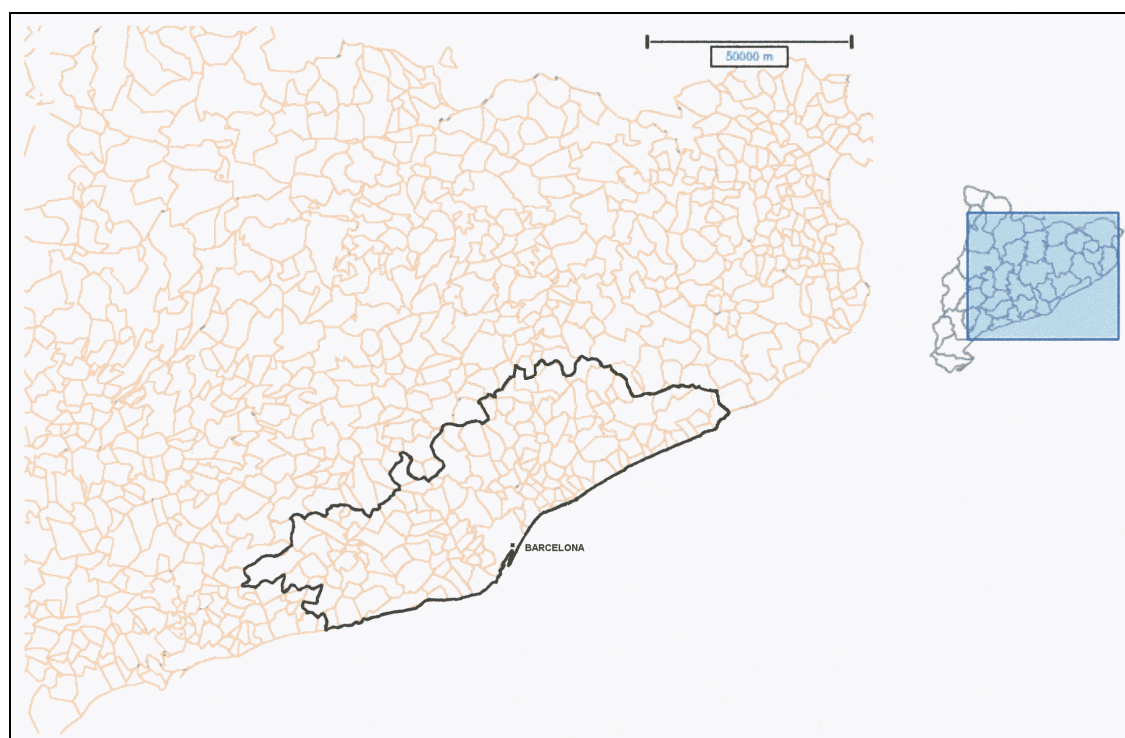
$\forall i \in (1, 2, 3, 4, 5, 6, 7)$

- Desviación media de la densidad de población: 303'9 hab./km².

- Densidad de población regional (1986): 186'8 hab./km².

- Nº de consejeros comarcales: 942.

01 NUEVA REGIÓN O VEGUERÍA DE *BARCELONA* (comarcas nuevas)



01 Nueva región o veguería de Barcelona (comarcas nuevas).

Nº de comarcas: 7

CÓDIGO		COMARCA	CABEZA DE COMARCA	Nº DE MUN.	ALTITUD MEDIA (m.s.n.m.)	SUPERFICIE COMARCAL (km ²)	POBLACIÓN DE DERECHO (hab.)			DENSIDAD DE POBLACIÓN (hab./km ²)
REG	COM.						1981	1986	Δ 86/81	(1986)
01	03	Alt Penedès	Vilafranca del Penedès	22	299	472'84	50.366	52.172	+1.806	110'3
01	10	Baix Llobregat	St. Feliu de Llobregat	28	127	510'86	367.231	373.663	+6.432	731'4
01	12	Barcelonès	Barcelona	26	74	348'59	2.860.073	2.787.287	-72.786	7.995'9
01	16	Garraf	Vilanova y la Geltrú	9	97	270'78	71.427	74.256	+2.829	274'2
01	20	Maresme	Mataró	27	79	493'40	225.990	239.251	+13.261	484'9
01	37	Vallès Occidental	Sabadell	13	190	357'99	522.802	534.208	+11.406	1.492'2
01	38	Vallès Oriental	Granollers	31	292	652'71	144.157	154.301	+10.144	286'4
Resumen		$\sum x_i =$	Barcelona	156	---	3.107'17	4.242.046	4.215.138	-26.908	---
Parámetros		$\bar{x} =$	(cabeza	22	165	443'88	606.007	602.163	-3.844	1.617'9
Estadísticos		$\sigma =$	de	8	90	118'21	933.272	905.937	-27.335	2.639'0
		CV =	región)	0'34	0'54	0'27	1'54	1'50	-0'04	1'63

 $\forall i \in (1, 2, 3, 4, 5, 6, 7)$

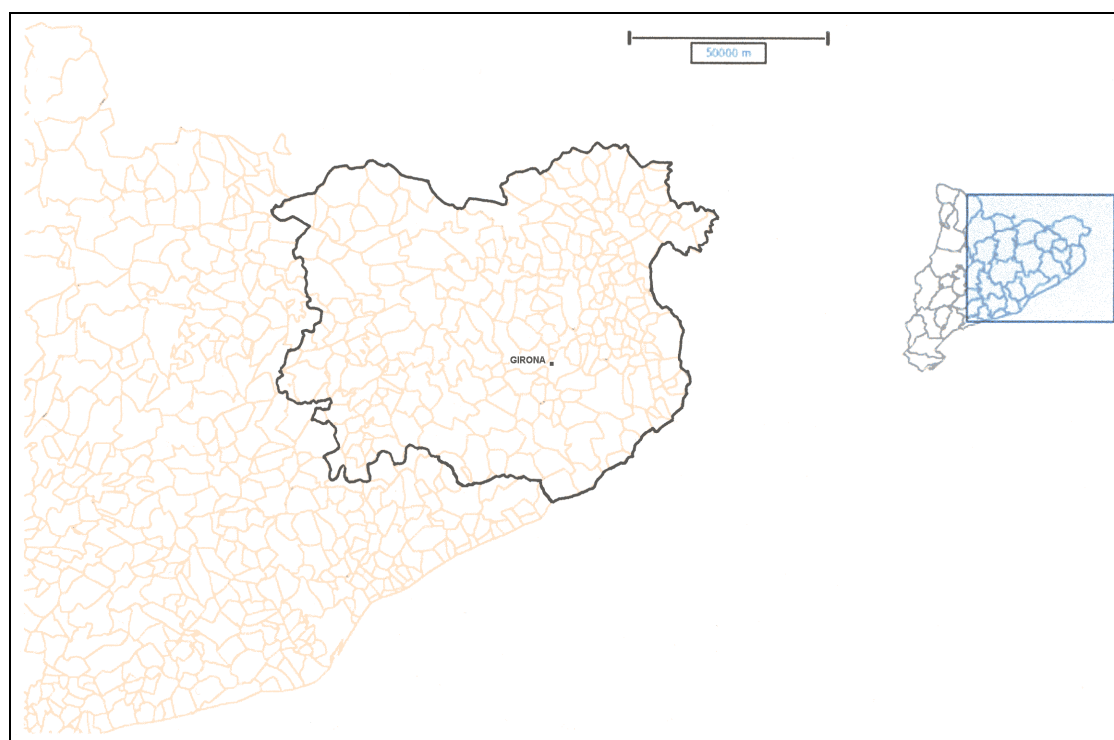
- Desviación media de la densidad de población: 1.822'3 hab./ km².

- Densidad de población regional (1986): 1.356'6 hab./km².

- Nº de consejeros comarcales: 227.

NOTA: Aplicando "strictu-sensu" las restricciones espaciales del modelo gravitatorio de comarcalización, hemos visto que los 38 comarcas actuales quedan reducidos a 32. En el caso concreto de la región que estamos estudiando, las comarcas 03 ("Alt Penedès") y 10 ("Baix Llobregat") quedarían integradas, respectivamente, en la 16 ("Garraf") y la 12 ("Barcelonès").

02 NUEVA REGIÓN O VEGUERÍA DE *GIRONA* (comarcas nuevas)



02 Nueva región o veguería de Girona (comarcas nuevas).

Nº de comarcas: 7

CÓDIGO		COMARCA	CABEZA DE COMARCA	Nº DE MUN.	ALTITUD MEDIA (m.s.n.m.)	SUPERFICIE COMARCAL (km ²)	POBLACIÓN DE DERECHO (hab.)			DENSIDAD DE POBLACIÓN (hab./km ²) (1986)
REG	COM.						1981	1986	Δ 86/81	
02	02	Alt Empordà	Figueres	75	84	1.414'90	82.660	87.027	+4.367	61'5
02	09	Baix Empordà	La Bisbal d'Empordà	33	53	737'80	86.592	87.149	+557	118'1
02	18	Garrotxa, la	Olot	27	478	1.053'69	51.260	51.042	-218	48'4
02	19	Gironès	Girona	35	145	750'10	135.312	137.650	+2.338	183'5
02	23	Osona	Vic	44	650	1.021'92	108.816	109.027	+211	106'7
02	28	Ripollès	Ripoll	21	973	875'51	29.789	28.872	-917	33'0
02	31	Selva, la	Sta. Coloma de Farmers	22	205	877'68	61.495	65.716	+4.221	74'9
Resumen		$\sum x_i =$	Girona	258	---	6.731'60	555.924	566.483	+10.559	---
Parámetros		$\bar{x} =$	(cabeza	37	370	961'66	79.418	80.926	+1.508	89'4
Estadísticos		$\sigma =$	de	17	319	216'09	33.010	33.631	+621	47'6
		CV =	región)	0'47	0'86	0'22	0'42	0'42	+/- 0	0'53

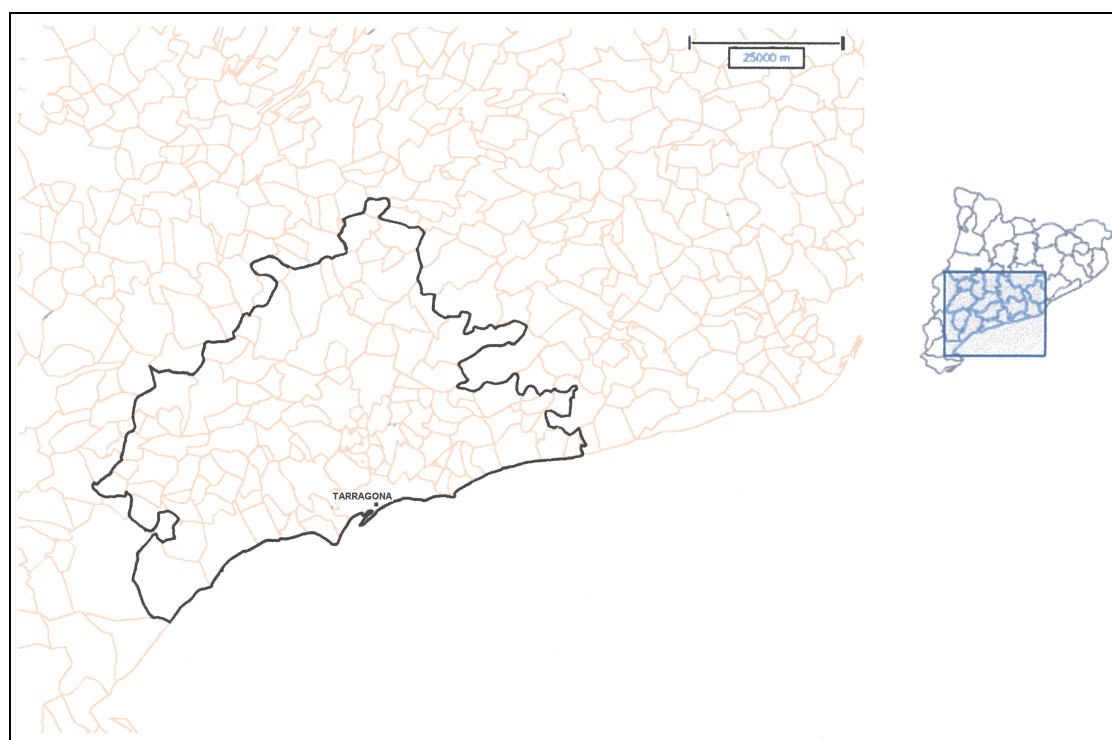
 $\forall i \in (1, 2, 3, 4, 5, 6, 7)$

- Desviación media de la densidad de población: 40'0 hab./km².

- Densidad de población regional (1986): 84'2 hab./km².

- Nº de consejeros comarcales: 185.

03 NUEVA REGIÓN O VEGUERÍA DEL *CAMP DE TARRAGONA*
(comarcas nuevas)



03 Nueva región o veguería del Camp de Tarragona (comarcas nuevas).

Nº de comarcas: 6

CÓDIGO		COMARCA	CABEZA DE COMARCA	Nº DE MUN.	ALTITUD MEDIA (m.s.n.m.)	SUPERFICIE COMARCAL (km ²)	POBLACIÓN DE DERECHO (hab.)			DENSIDAD DE POBLACIÓN (hab./km ²) (1986)
REG	COM.						1981	1986	Δ 86/81	
03	01	Alt Camp	Valls	18	284	393'83	28.671	29.463	+792	74'8
03	07	Baix Camp	Reus	29	231	674'56	138.070	144.118	+6.048	213'6
03	11	Baix Penedès	El Vendrell	11	129	198'37	28.749	31.993	+3.244	161'3
03	15	Conca de Barberà	Montblanc	22	592	608'34	16.444	16.783	+339	27'6
03	26	Priorat	Falset	15	398	349'88	8.547	8.253	-294	23'6
03	33	Tarragonès	Tarragona	17	95	249'57	130.358	128.744	-1.614	515'9
Resumen		$\sum x_i =$	Tarragona	112	---	2.474'55	350.839	359.354	+8.515	---
Parámetros		$\bar{x} =$	(cabeza	19	288	412'43	58.473	59.892	+1.419	169'5
Estadísticos		$\sigma =$	de	6	168	174'97	54.058	54.869	+811	169'5
		CV =	región)	0'30	0'58	0'42	0'92	0'92	+/- 0	1'00

$$\forall i \in (1, 2, 3, 4, 5, 6, 7)$$

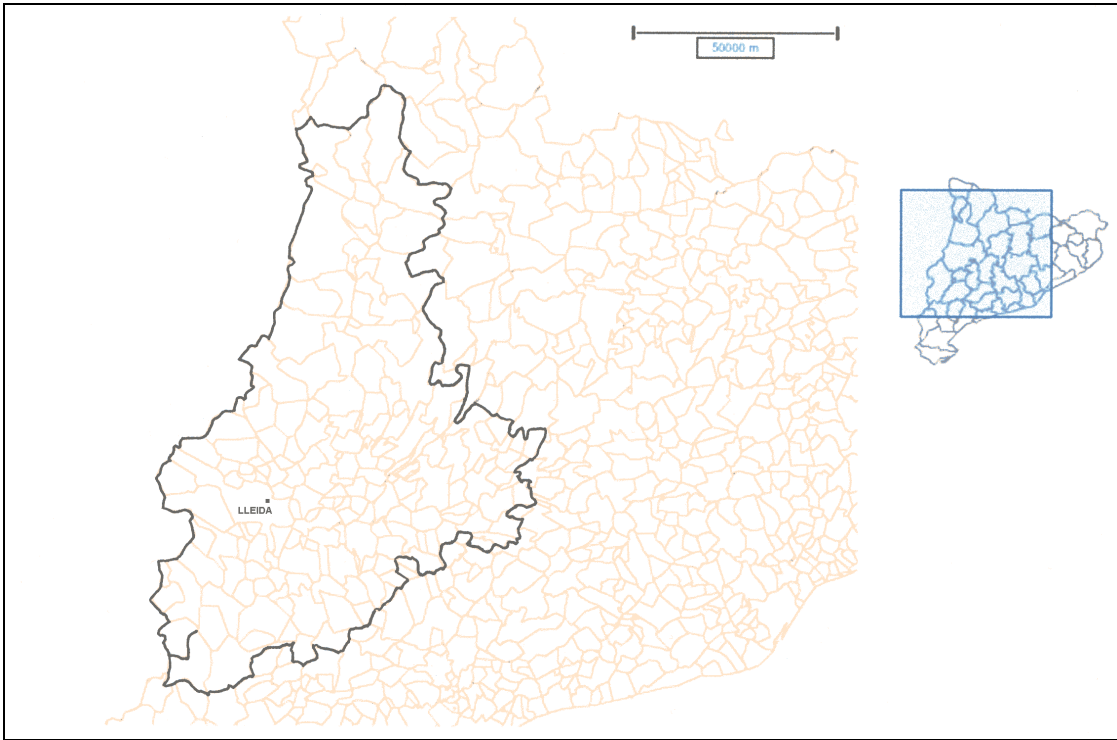
- Desviación media de la densidad de población: 130'2 hab./ km².

- Densidad de población regional (1986): 145'2 hab./km².

- Nº de consejeros comarcales: 142.

NOTA: Aplicando "strictu-sensu" las restricciones espaciales del modelo gravitatorio de comarcalización, hemos visto que los 38 comarcas actuales quedan reducidos a 32. En el caso concreto de la región que estamos estudiando, las comarcas 07 ("Baix Camp") y 15 ("Conca de Barberà") quedarían integradas, respectivamente, en la 33 ("Tarragonès") y 01 ("Alt Camp").

04 NUEVA REGIÓN O VEGUERÍA DE *PONENT*
(comarcas nuevas)



04 Nueva región o veguería de Ponent (comarcas nuevas).

Nº de comarcas: 6

CÓDIGO		COMARCA	CABEZA DE COMARCA	Nº DE MUN.	ALTITUD MEDIA (m.s.n.m.)	SUPERFICIE COMARCAL (km ²)	POBLACIÓN DE DERECHO (hab.)			DENSIDAD DE POBLACIÓN (hab./km ²) (1986)
REG	COM.						1981	1986	Δ 86/81	
04	17	Garrigues, les	Les Borges Blanques	18	473	597'46	16.823	16.692	-131	27'9
04	22	Noguera, la	Balaguer	27	368	1.551'68	39.225	39.347	+122	25'4
04	24	Pallars Jussà	Tremp	15	734	1.387'19	17.447	16.511	-936	11'9
04	29	Segarra	Cervera	21	589	528'53	15.196	15.062	-134	28'5
04	30	Segrià	Leida	62	245	2.194'66	194.968	195.613	+645	89'1
04	35	Urgell, l'	Tàrraga	20	383	510'03	28.202	28.056	-146	55'0
Resumen		$\sum x_i =$	Lleida	163	---	6.769'55	311.861	311.281	-580	---
Parámetros		$\bar{x} =$	(cabeza	27	465	1.128'26	51.977	51.880	-97	39'6
Estadísticos		$\sigma =$	de	16	159	633'40	64.492	64.844	+352	25'5
		CV =	región)	0'59	0'34	0'56	1'24	1'25	+0'01	0'64

$$\forall i \in (1, 2, 3, 4, 5, 6, 7)$$

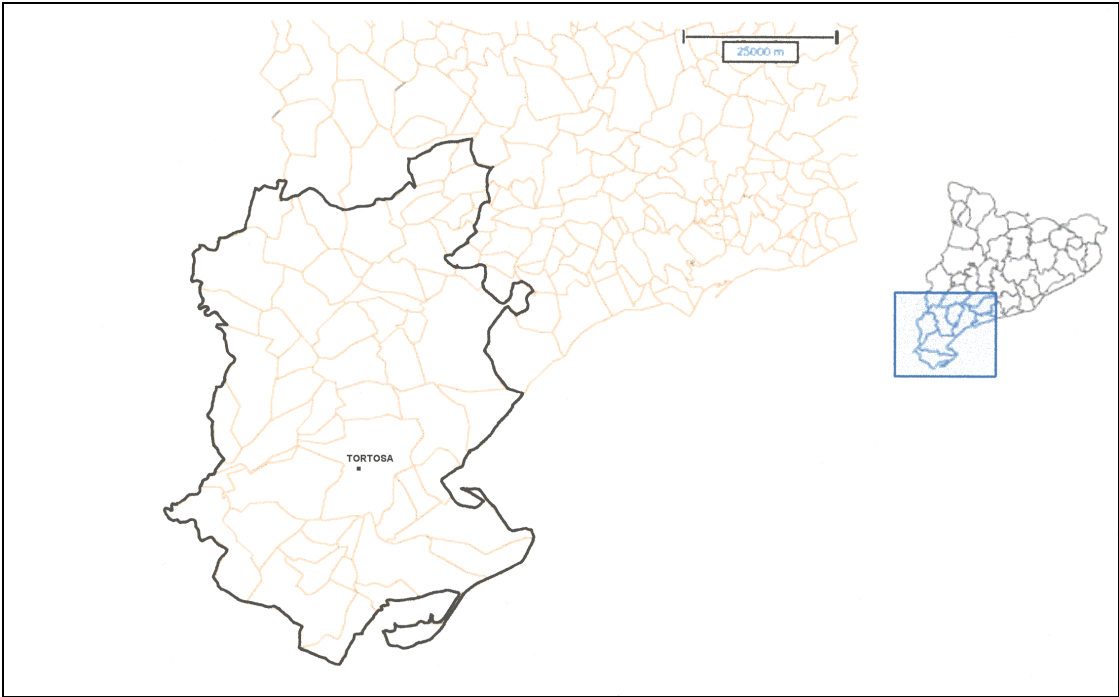
- Desviación media de la densidad de población: 21'6 hab./ km².

- Densidad de población regional (1986): 46'0 hab./km².

- Nº de consejeros comarcales: 128.

NOTA: Aplicando "strictu - sensu" las restricciones espaciales del modelo gravitatorio de comarcalización, hemos visto que las 38 comarcas actuales quedan reducidas a 32. En el caso concreto de la región que estamos estudiando, la comarca 29 ("Segarra"), perteneciente a la región o veguería "clásica" de *Catalunya central*, quedaría integrada en la comarca 35 ("l'Urgell"), por lo que pasaría a formar parte de la nueva región de *Ponent* y, como tal, así se presenta.

05 NUEVA REGIÓN O VEGUERÍA DE *TERRES DE L'EBRE*
(comarcas nuevas)



05 Nueva región o veguería de les Terres de l'Ebre (comarcas nuevas).

Nº de comarcas: 4

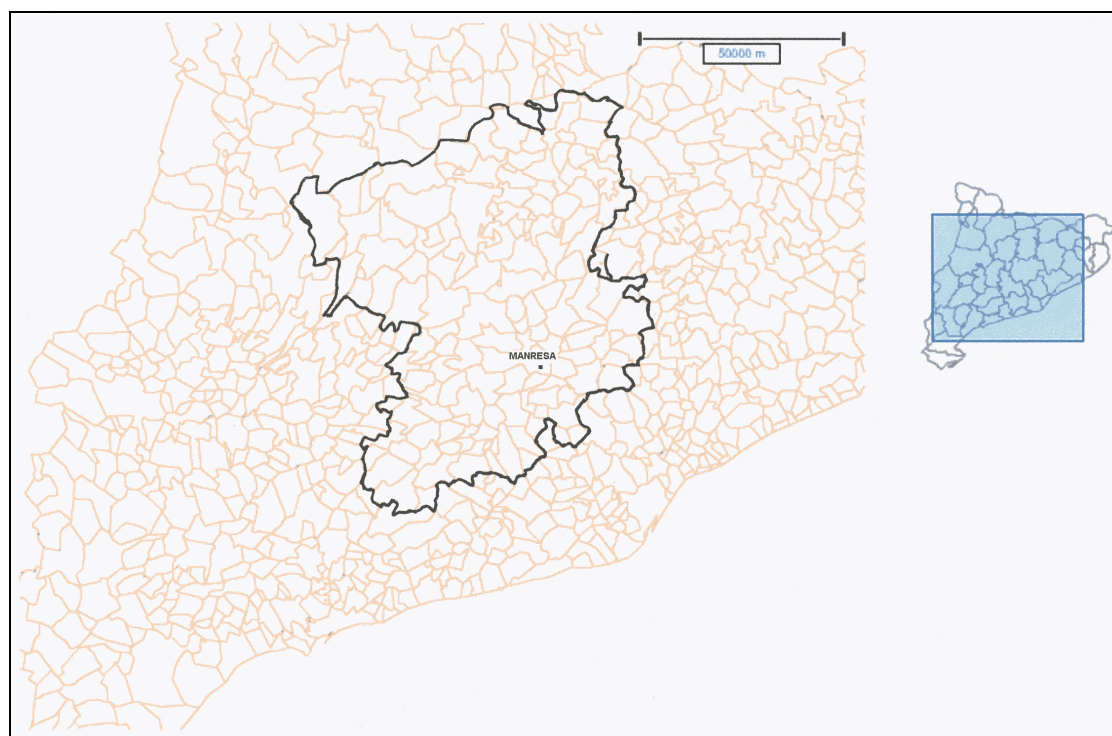
CÓDIGO		COMARCA	CABEZA DE COMARCA	Nº DE MUN.	ALTITUD MEDIA (m.s.n.m.)	SUPERFICIE COMARCAL (km ²)	POBLACIÓN DE DERECHO (hab.)			DENSIDAD DE POBLACIÓN (hab./km ²) (1986)
REG	COM.						1981	1986	Δ 86/81	
05	08	Baix Ebre	Tortosa	15	193	1.254'13	54.756	56.230	+1.474	44'8
05	21	Montsià-Delta de l'Ebre	Amposta	13	62	680'37	63.615	65.024	+1.409	95'6
05	27	Ribera d'Ebre	Móra d'Ebre	18	184	669'01	18.867	17.789	-1.078	26'6
05	34	Terra Alta	Gandesa	10	357	578'23	11.793	11.491	-302	19'9
Resumen		$\sum x_i =$	Tortosa	56	---	3.181'74	149'031	150.534	+1.503	---
Parámetros		$\bar{x} =$	(cabeza	14	199	795'44	37.258	37.634	+376	46'7
Estadísticos		$\sigma =$	de	3	105	267'77	22.291	23.309	+1.018	29'7
		CV =	región)	0'21	0'53	0'34	0'60	0'62	+0'02	0'63

 $\forall i \in (1, 2, 3, 4, 5, 6, 7)$ - Desviación media de la densidad de población: 24'4 hab./ km².- Densidad de población regional (1986): 47'3 hab./km².

- Nº de consejeros comarcales: 88.

NOTA: Aplicando "strictu - sensu" las restricciones espaciales del modelo gravitatorio de comarcalización, hemos visto que las 38 comarcas actuales quedan reducidas a 32. En el caso concreto de la región que estamos estudiando, la comarca 21 ("Montsià - Delta de l'Ebre") quedaría integrada en la 08 ("Baix Ebre"), por las restricciones estadimétricas del modelo ya reseñadas.

**06 NUEVA REGIÓN O VEGUERÍA DE *CATALUNYA*
CENTRAL**
(comarcas nuevas)



06 Nueva región o veguería de Cataluña central (comarcas nuevas).

Nº de comarcas: 4

CÓDIGO		COMARCA	CABEZA DE COMARCA	Nº DE MUN.	ALTITUD MEDIA (m.s.n.m.)	SUPERFICIE COMARCAL (km ²)	POBLACIÓN DE DERECHO (hab.)			DENSIDAD DE POBLACIÓN (hab./km ²) (1986)
REG	COM.						1981	1986	Δ 86/81	
06	05	Anoia	Igualada	41	518	1.224'07	82.894	82.563	-331	67'5
06	06	Bages	Manresa	40	407	1.396'09	169.789	171.226	+1.437	122'6
06	13	Berguedà	Berga	29	879	1.079'92	40.303	39.488	-815	36'6
06	32	Solsonès	Solsona	24	641	1.622'15	17.376	17.043	-333	10'5
Resumen		$\sum x_i =$	Manresa	134	---	5.322'23	310.62	310.320	-42	---
Parámetros		$\bar{x} =$	(cabeza	34	611	1.330'56	77.591	77.580	-11	59'3
Estadísticos		$\sigma =$	de	7	175	202'16	58.191	58.971	+780	41'7
		CV =	región)	0'22	0'29	0'15	0'75	0'76	+0'01	0'70

$\forall i \in (1, 2, 3, 4, 5, 6, 7)$

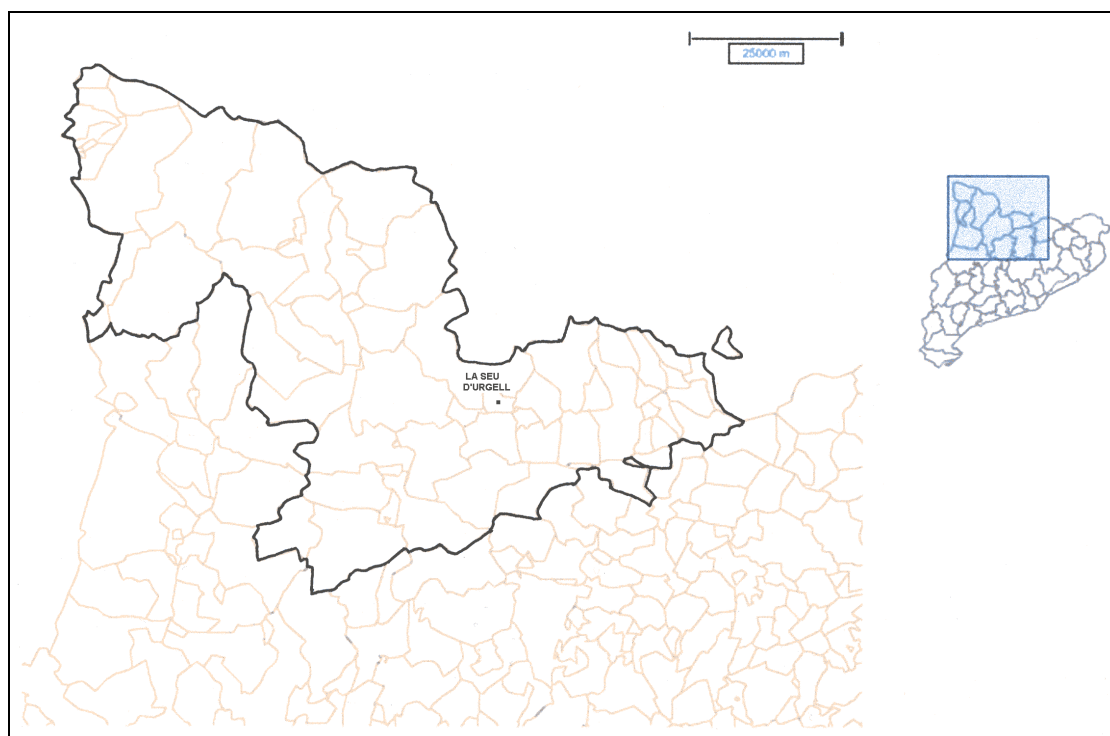
- Desviación media de la densidad de población: 35'8/km².

- Densidad de población regional (1986): 58'3 hab./km².

- Nº de consejeros comarcales: 96.

NOTA: Aplicando "strictu - sensu" las restricciones espaciales del modelo gravitatorio de comarcalización, hemos visto que las 38 comarcas actuales quedan reducidas a 32. En el caso concreto de la región que estamos estudiando, la comarca 29 ("Segarra") quedaría integrada en la comarca 35 ("l'Urgell"), por lo que dejaría de formar parte de la región 06 o veguería de *Catalunya central* para integrarse en la nueva región 04 de *Ponent*.

**07 NUEVA REGIÓN O VEGUERÍA DE *PIRINEUS*
O *ALT PIRINEU*
(comarcas nuevas)**



07 Nueva región o veguería de los Pirineos o *Alt Pirineu* (comarcas nuevas).

Nº de comarcas: 4

CÓDIGO		COMARCA	CABEZA DE COMARCA	Nº DE MUN.	ALTITUD MEDIA (m.s.n.m.)	SUPERFICIE COMARCAL (km ²)	POBLACIÓN DE DERECHO (hab.)			DENSIDAD DE POBLACIÓN (hab./km ²) (1986)
REG	COM.						1981	1986	Δ 86/81	
07	04	Alt Urgell	La Seu d'Urgell	20	937	1.669'80	17.529	17.072	-457	10'2
07	14	Cerdanya	Puigcerdà	17	1.194	554'81	13.129	13.265	+136	23'9
07	25	Pallars Sobirà	Sort	10	1.020	776'75	3.720	3.749	+29	4'8
07	36	Vall d'Aran	Viella	13	975	1.101'00	8.284	8.131	-153	7'4
Resumen		$\sum x_i =$	La Seu d'Urgell (cabeza De región)	60	---	4.102'36	42.662	42.217	-445	---
Parámetros		$\bar{x} =$		15	1.032	1.025'59	10.666	10.554	-112	11'6
Estadísticos		$\sigma =$		4	98	419'60	5.174	5.050	-124	7'4
		CV =		0'25	0'10	0'41	0'49	0'48	-0'01	0'64

$\forall i \in (1, 2, 3, 4)$

- Desviación media de la densidad de población: 6'2 hab./ km².
- Densidad de población regional (1986): 10'3 hab./km².
- Nº de consejeros comarcales: 76.

Conjunto de Cataluña (comarcas nuevas).

Nº de regiones: 7

REGIÓN O VEGUERÍA	CABEZA DE REGIÓN	Nº DE COM.	Nº DE MUN.	ALTITUD MEDIA (m.s.n.m.)	SUPERFICIE COMARCAL (km ²)	POBLACIÓN DE DERECHO (hab.)			DENSIDAD DE POBLAC. (hab./km ²) (1986)	
						1981	1986	Δ 86/81		
I	Barcelona	Barcelona	7	156	165	3.107'17	4.242.046	4.215.138	-26.908	1.356'6
II	Girona	Girona	7	258	370	6.731'60	555.924	566.483	+10.559	84'2
III	Camp Tarragona	Tarragona	6	112	288	2.474'55	350.839	359.354	+8.515	145'2
IV	Ponent	Lleida	6	163	465	6.769'55	311.861	311.281	-580	46'0
V	Terres de l'Ebre	Tortosa	4	56	199	3.181'74	149.031	150.534	+1.503	47'3
VI	Catalunya central	Manresa	4	134	611	5.322'23	310.362	310.320	-42	58'3
VII	Pirineus (Alt Pirineu)	La Seu d'Urgell	4	60	1.032	4.102'36	42.662	42.217	-445	10'3
RESUMEN Y PARAMETROS ESTADISTICOS	$\sum x_i =$	Barcelona	38	939	----	31.895'29	5.962.725	5.955.327	-7.398	---
	—	(cabeza	5	134	447	4.556'47	851.818	850.761	-1.057	249'7
	X =	de	1	64	278	1.636'21	1.392.098	1.381.950	-10.148	453'5
	σ = CV =	nación)	0'24	0'48	0'62	0'36	1'64	1'62	-0'02	1'82

$\forall i \in (1, 2, 3, 4, 5, 6, 7)$

- Desviación media de la densidad de población: 316'3 hab./ km².

- Densidad de población regional (1986): 186'8 hab./km².

- Nº de consejeros comarcales: 942.

NOTA: Se observan pequeñas diferencias o discrepancias en los datos referentes a superficies y población en relación a los resúmenes efectuados para el caso de las comarcas clásicas, debidos, probablemente, a la no exacta coincidencia de las diferentes fuentes de información consultadas (I.N.E., IDESCAT, Consorci d'Informació i Documentació de Catalunya, Ayuntamientos, Catalana d'Estudis Econòmics, Departament de Governació de la Generalitat de Catalunya, etc.).



ANEXO 8

RESUMEN - PRESENTACIÓN

OBJETIVOS

Establecer las bases normativas de un modelo más eficiente y simple de organización territorial para conseguir una división del territorio asentada sobre bases más racionales, donde se tenga en cuenta primordialmente el expresado equilibrio económico-espacial.

En cualquier caso, tanto la división como la organización comarcal y regional a obtener se deberían regir por los siguientes criterios generales:

- Sus ámbitos territoriales deberán coincidir con los espacios geográficos en que se estructuran las relaciones básicas de la actividad económica, debiendo además, a ser posible, agrupar municipios y/o comarcas con características sociales e históricas comunes.
- Dichos ámbitos territoriales deberán ser los más adecuados para hacer efectivos los principios de eficacia, descentralización y participación en la prestación de los servicios públicos.
- La futura Ley deberá contemplar el procedimiento y requisitos para determinar la división territorial y para modificar y crear demarcaciones comarcales y regionales, así como su denominación, sede institucional y su capacidad. De este modo, el presente trabajo podrá servir para orientación y guía de los expresados objetivos.

Por ello, hemos creído conveniente realizar una investigación que pueda ofrecer como resultado una metodología válida para la situación actual, con aplicabilidad también a otros territorios que pretendan emprender procesos objetivos de división, organización y gestión bajo la óptica del equilibrio económico-espacial.

CONTEXTO DE LA INVESTIGACIÓN

REFLEXIÓN PREVIA:

La herencia histórica recibida, la concurrencia de competencias del Estado y de la Generalitat en el territorio catalán y la coexistencia de modelos diferentes son factores, entre otros, que pueden explicar hasta qué punto la organización territorial vigente en Cataluña resulta excesivamente compleja y poco ajustada a la realidad urbana y rural del país. Por ello, quizás, continuamente surgen propuestas nuevas desde diferentes sectores políticos, económicos y sociales.

La división provincial (ver mapa nº: 1 del anexo 1) del ministro liberal Francisco Javier de Burgos (30/11/1833) trataba de reflejar -con mayor o menor acierto- lo que, en aquel singular momento histórico, se concebía como "región natural". Y esta consideración queda justificada si se tiene en cuenta que los rasgos que determinan una región natural no son solamente los estrictamente fisiográficos, sino también los de carácter histórico y económico. Sin embargo, más de ciento setenta años después se puede afirmar (por lo menos desde Cataluña) que dicha división territorial no hizo más que acentuar los desequilibrios económico-espaciales que posiblemente tratara de corregir.

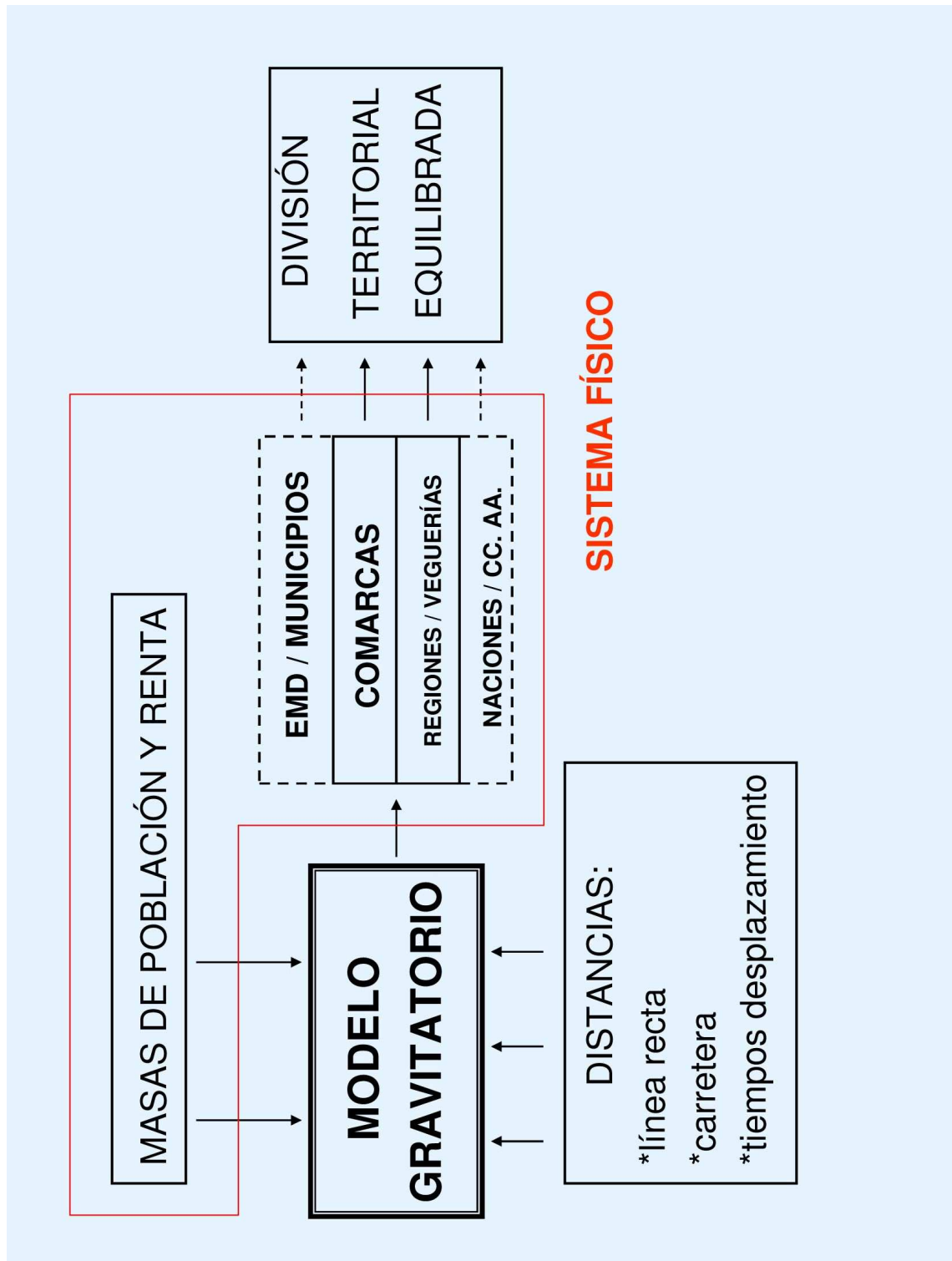
La base 5ª de las redactadas en Manresa, en 1892, "para la Constitución Regional Catalana" (Bases de Manresa) establecía que la división territorial "tendría como fundamento la comarca natural y el municipio".

- ✓ La Generalitat de la época republicana también aprobaba, en 1936-37, ya adentrada la Guerra Civil española, la división comarcal (38 comarcas) y regional (9 regiones) de Cataluña,
- ✓ El Estatuto de autonomía de 1979 contemplaba que la Generalitat de Cataluña estructurará su "organización territorial en municipios y comarcas, pudiendo crear también demarcaciones supracomarcas" (las denominadas "regiones" o "veguerías"), que la Comisión de Expertos redactora del denominado "Informe Roca", creada a instancia del propio *Parlament* y de la cual formó parte el autor de este libro, estableció en número de seis (2000-2001). Ver mapa nº: 12 del anexo 1.
- ✓ El actual Estatuto de Autonomía de 2006 (Artículos 90 y 91) ha sentado las bases para la división territorial del país en veguerías, mediante la promulgación de la ley correspondiente, cuestión ésta que deberá resolverse en los próximos tiempos y a la cual habrá de contribuirse con la mayor racionalidad posible.

ECONOMÍA Y GEOGRAFÍA

Las anteriores consideraciones conducen, en nuestro trabajo, a la adopción de un modelo gravitatorio que combine la influencia de las masas socioeconómicas de renta con las distancias existentes entre los municipios, las comarcas y las regiones, para propugnar una división racional del territorio basada en el equilibrio económico espacial.

El pilotaje del sistema físico territorial puede verse, esquemáticamente, a continuación:



METODOLOGÍA

El cuerpo central del proceso que se seguirá en la investigación podemos considerarlo dividido en tres fases fundamentales, que se corresponden con los tres grandes modelos económicos a aplicar. En primer lugar, el **ESTRUCTURAL**, que nos permitirá el hallazgo de las variables macroeconómicas que se han de incorporar al segundo modelo, el de **DECISION MULTICRITERIO**, que nos facilitará, a su vez, la selección de las “cabeceras de comarca o de región” o, por decirlo de otra manera, de los “municipios relevantes” entre los cuales, y a través de la aplicación del tercer modelo, que será del tipo **GRAVITATORIO**, podremos delimitar las fronteras comarcales o regionales que establecen una división geoeconómica del territorio estudiado. Con posterioridad, los mismos procedimientos nos conducirán extensivamente a la ampliación supraterritorial del proceso, obteniéndose las regiones como agrupación de las comarcas e, incluso, las naciones como conjunción de las regiones.

LOS TRES GRANDES MODELOS A APLICAR

- ✓ MODELO ESTRUCTURAL
- ✓ MODELO DE DECISIÓN MULTICRITERIO
- ✓ MODELO GRAVITATORIO

MODELO ESTRUCTURAL

Mediante la elaboración del presente modelo estructural y de acuerdo con los principios establecidos anteriormente, determinaremos el valor de las variables espaciales o geográficas y económicas en función de las cuales centramos la hipótesis del equilibrio espacio-tiempo.

MODELO DE DECISIÓN

En el caso de Cataluña se instituyeron (1987) 38 comarcas que pudiéramos denominar “clásicas” (cuya delimitación inicial data de la época de la Generalitat republicana) a las que, posteriormente, se añadieron tres más (1988), configurando las 41 actuales. Ello nos ha inducido a considerar directamente en nuestro modelo, como “cabeceras de comarca” o “municipios relevantes”, los que ya actualmente se hallan definidos y consolidados como tales (Llei 6/1987, de 4 de abril, sobre “l’Organització Comarcal de Catalunya”).

MODELO GRAVITATORIO

A la vista de las comarcalizaciones o regionalizaciones que se hayan podido ir realizando hasta la fecha en el ámbito territorial que es objeto de nuestro estudio, y de los objetivos comparativamente perseguidos, juzgamos en principio, razonable y posible, una división territorial de dicho ámbito que ofrezca un número de comarcas o regiones no superior al máximo número de las obtenidas en las divisiones territoriales ya efectuadas. En este orden de ideas, la superficie de la comarca o región teórica nos permitirá el establecimiento de una malla o red sobre el plano en planta que nos facilitará la selección, como "cabeceras de comarca o de región", de un número de municipios no superior a una cantidad fija.

El concepto de "fuerza de atracción económica" F_{ij} , definido en nuestro modelo gravitatorio de división territorial entre dos núcleos territoriales i y j , puede resultar especialmente útil para el estudio y evaluación del grado de conexión territorial entre los mismos. En efecto, se tiene, genéricamente, que:

$$F_{ij} = G \times \frac{(w_i \cdot P_i^\alpha) \times (w_j \cdot P_j^\beta)}{r_{ij}^b} = F_{ij} ,$$

siendo, para nuestro caso:

P_i = población del núcleo i (hab.)

P_j = población del núcleo j (hab.)

w_i = renta per capita del núcleo i (€/hab.)

w_j = renta per capita del núcleo j (€/hab.)

r_{ij} = distancia que separa los núcleos i y j (km.)

G = constante correspondiente a la gravitación universal.

Resulta determinable por estudios empíricos. Aquí, le daremos el valor: $G = 1$.

$\alpha = \beta = 1$ (parámetros experimentales).

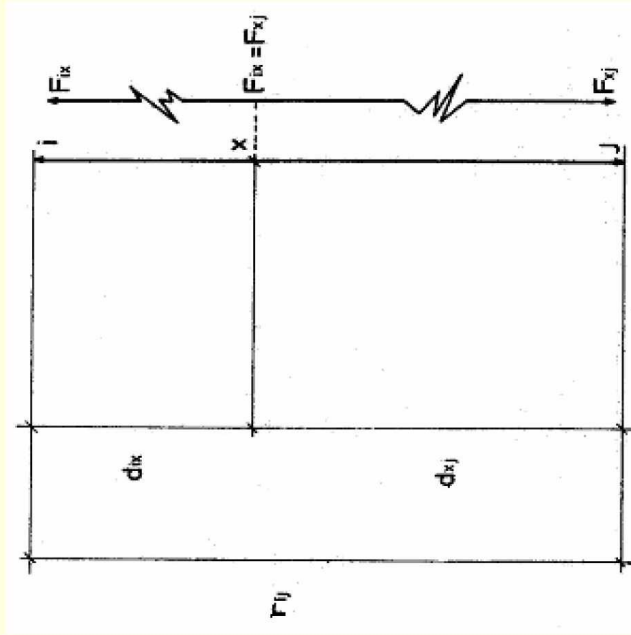
$b = 3$ (parámetro experimental).

Así pues, en nuestro caso, resultará:

$$F_{ij} = \frac{R_i \times R_j}{r_{ij}^3} = \frac{\delta_i \times \delta_j \times A_i \times A_j}{r_{ij}^3} = \frac{\delta_i \times \delta_j \times I_{ij} \times I_{ji}}{r_{ij}^7} = F_{ji}$$

Razonando paralelamente, vemos que el "grado de conexión territorial" entre dos territorios **i** y **j** vendrá dado, en el caso ponderal o másico, por la siguiente expresión:

$$\theta_{ij} = \alpha_{ij} + \alpha_{ji} = \frac{10^6}{r_{ij}^2} \cdot \left(3 \sqrt{\frac{R_j}{R_i^4}} + 3 \sqrt{\frac{R_i}{R_j^4}} \right) = \lambda_{ij} \left(\sqrt{\left(\frac{R_j}{R_i}\right)^5} + \sqrt{\left(\frac{R_i}{R_j}\right)^5} \right) = \theta_{ji}$$



- ✓ Dados los municipios relevantes "i" y "j", obtenidos a través del segundo modelo propuesto (de DECISIÓN) al que hemos aplicado posteriormente, las restricciones espaciales señaladas, y siendo "x" un municipio intermedio entre ambos, en el que se igualan los flujos de recursos atraídos desde "i" y "j" y que constituye, consecuentemente, la frontera entre las comarcas o regiones de atracción o "campos gravitatorios" de "i" y "j", por aplicación del modelo gravitatorio al que le hemos suministrado los datos adecuados obtendremos un "punto frontera" para cada par de municipios a los que se aplica el modelo. Pues bien: la envolvente que la unión recta de aquellos "puntos frontera" o "puntos de ruptura" determinan alrededor de cada municipio relevante, constituye el límite geométrico comarcal o regional del que dicho municipio es cabecera.
- ✓ Una vez obtenidas las comarcas o regiones que pudiéramos denominar "geométricas", y sobre un mapa del territorio en el que se encuentren bien marcados los límites municipales, se procede a la adecuación, por proyección, de las comarcas o regiones geométricas con las comarcas o regiones reales. Dicha adecuación se ha llevado a cabo, fundamentalmente, considerando que la posición relativa del casco urbano de un municipio cualquiera en relación al límite geométrico comarcal o regional es la que determina o no su inclusión en una u otra de las comarcas o regiones existentes a ambos lados de dicho límite fronterizo.

✓ Los momentos territoriales de inercia definidos en nuestro estudio denotan, de algún modo, el grado de atracción o repulsión experimentado por un territorio respecto de un eje comunicativo o de un punto situados dentro o fuera de él. Cabe señalar, al respecto, el empleo novedoso y provechoso de los símiles mecánicos o físicos en nuestra investigación, ya definidos en anteriores trabajos del mismo autor, como por ejemplo los momentos territoriales estáticos, de inercia y centrífugos, los radios territoriales de giro los centros de gravedad, los grados de atracción, repulsión y conexión territorial, los coeficientes de uniformidad territorial, los índices de masa comarcal y los tensores o elipses territoriales de inercia.

✓ El concepto de "fuerza de atracción económica" F_{ij} , definido en nuestro modelo gravitatorio de división territorial entre dos núcleos territoriales i y j , puede resultar especialmente útil para el estudio y evaluación del grado de conexión territorial entre los mismos. Al contrario de los también definidos "grados de atracción" α_{ij} y α_{ji} , posee un carácter bidireccional ($F_{ij} = F_{ji}$) y sus valores específicos para el caso de las comarcas y regiones catalanas, entre los años 1986 y 2002, han sido convenientemente calculados, tabulados y graficados en nuestro trabajo, así como los correspondientes grados de repulsión y atracción que tienen lugar entre las diferentes comarcas catalanas.

COMARCALIZACIÓN

A la vista de las comarcalizaciones que se han venido realizando hasta la fecha por aplicación de otros criterios basados en circunstancias históricas o geopolíticas -destacando, entre ellas, la de la Ponencia de la Generalitat republicana (1931-1937) con 38 comarcas, adoptada posteriormente en las LOT de 1987- y de los objetivos comparativamente perseguidos, se ha juzgado en principio razonable la posibilidad de una división territorial de Cataluña en un número máximo de 38 comarcas. Para ello, se ha procedido inicialmente al establecimiento de una malla o red constituida por cuadrados de (30 x 30) Km., y en número de 43, con el fin de absorber las irregularidades de forma del contorno catalán sobre el mapa (ver mapa n.º: 3).

Posteriormente, se establecen las “restricciones espaciales del modelo general” y, por aplicación del modelo gravitatorio y la unión recta de los denominados “puntos frontera o de ruptura”, surgen sobre el mapa las “comarcas geométricas” que se dibujan sobre un plano a escala gráfica suficiente (ver mapa n.º: 4 del anexo 1).

- ✓ Se ha trabajado, en definitiva, partiendo de las 38 capitales de comarca definidas inicialmente por las LOT-87, que fueron las mismas que las del 1936, establecidas medio siglo atrás. La proyección de las comarcas geométricas sobre un plano georeferenciado donde estén bien marcados los límites municipales nos permitirá la obtención de las 38 ó 32 comarcas resultantes (en este último caso teniendo en cuenta las restricciones estadimétricas, que suprimen 6 comarcas). Ver mapas núms. 5 y 6.
- ✓ Las 38 nuevas comarcas, con diversos datos estadísticos de los diferentes municipios que las conforman, así como de su conjunto, se relacionan exhaustivamente en el anexo nº: 6 del presente libro.

REGIONALIZACIÓN

Esta sencilla jerarquización comarcal se ha llevado a cabo obteniendo, para cada una de las 38 comarcas “clásicas” de Cataluña, el correspondiente promedio adimensional (R_i/R_j) que expresa la media aritmética de los cocientes entre las rentas totales del municipio capital de una comarca determinada y las de los municipios capitales de las comarcas vecinas o colindantes.

COMARCA	CAPITAL O SEDE INSTITUCIONAL	R_i/R_j
Barcelonès	Barcelona	32'99
Segrià	Lleida	16'20
Baix Ebre	Tortosa	5'60
Gironès	Girona	5'55
Tarragonès	Tarragona	4'31
Bages	Manresa	3'36
Alt Urgell	La Seu d'Urgell	2'61
PARÀMETROS	$\sum x_i =$	70'62
ESTADÍSTICOS	$\bar{x} =$	10'09
$\forall i \in (1, 2, 3, 4, 5, 6, 7)$	$\sigma =$	10'26
	CV =	1'02

Una vez aplicadas las restricciones de índole espacial o estadimétricas del modelo gravitatorio, la lista de comarcas candidatas a ser cabeceras de región o veguería (con sus capitalidades o sedes institucionales respectivas) queda reducida a las siete comarcas siguientes: BARCELONÈS (Barcelona), SEGRÌÀ (Lleida), BAIX EBRE (Tortosa), GIRONÈS (Girona), TARRAGONÈS (Tarragona), BAGES (Manresa) y ALT URGELL (Seu d'Urgell).

A continuació se llevan a efecto los cálculos correspondientes para la regionalización por criterios objetivos y la obtención subsiguiente de los “puntos frontera” entre las parejas de comarcas (cabeceras de región) sobre las que se establece el modelo gravitatorio anteriormente definido, que pueden verse tanto para el caso de las distancias medidas en línea recta sobre el mapa como las resultantes de la medición estadimétrica por la carretera más importante que separa sus centros urbanos.

Dichas determinaciones han sido efectuadas con datos de población y renta referidos al ejercicio 1986. Si ahora se tienen en cuenta datos más recientes (referidos a los años 1991, 1996, 1999, 2000 y 2002), se obtienen los consiguientes puntos frontera o de ruptura entre comarcas que nos servirán para el establecimiento de las regiones o veguerías, que no alteran substancialmente los resultados anteriormente obtenidos trabajando con las cifras correspondientes al año 1986, como puede comprobarse.

Cabe deducir, de ello, la perdurabilidad o validez de los resultados obtenidos para un periodo de tiempo suficientemente largo.

El resultado obtenido de la modelización efectuada puede verse en el anexo nº: 7, tanto para la regionalización efectuada con las comarcas “clásicas” como para la realizada con las comarcas “nuevas”. En él quedan detalladas las tablas correspondientes de las 7 nuevas regiones resultantes del proceso de cálculo descrito, con diversas especificaciones gráficas y datos sobre las comarcas que las conforman racionalmente atendiendo a los criterios ya expresados de equilibrio económico-espacial, altitud media (metros sobre el nivel medio del mar en Alicante de la capital comarcal), superficie comarcal (Km²), población de derecho, y densidad de población (hab./Km²). Se ha señalado específicamente la capital o cabecera de la región o veguería.

RESULTADOS MÁS RELEVANTES (COMARCALIZACIÓN Y REGIONALIZACIÓN)

- 1) Se ha calculado el coeficiente de variación de Pearson para cada una de las nuevas comarcas y nuevas regiones en que proponemos la división del territorio catalán, y para diferentes variables explicativas: población y superficies municipales, densidades de población, altitud topográfica, etc. Al respecto, y como medida de la uniformidad en la distribución de las masas socioeconómicas por un territorio cualquiera, se propugna la utilización de diversos coeficientes originales (expresados en %), de sentido contrario a la variabilidad antedicha.
- 2) Siguiendo un proceso paralelo y similar al experimentado en la selección de las “cabeceras de región”, de la comparación entre las regiones surgirá la “cabecera de nación o comunidad autónoma”. Del mismo modo, esta sencilla jerarquización regional se ha llevado a cabo obteniendo, para cada una de las 7 regiones que agrupan las comarcas “clásicas” de Cataluña (así como también para las 7 regiones que agrupan las comarcas “nuevas” obtenidas de nuestro estudio) el correspondiente promedio R_i/R_j , que expresa la media aritmética de los cocientes entre las rentas totales de la comarca capital de una región determinada y las de las comarcas capitales de las regiones vecinas o colindantes. Se obtienen, en definitiva, unos valores medios, para toda Cataluña, de 3'79 y 4'12, según el caso. Por encima de ellos, sólo se halla la región de Barcelona (con $R_i/R_j = 16'72$ y $R_i/R_j = 17'99$, respectivamente, para las comarcas clásicas y las nuevas) que, de este modo, queda configurada de modo indiscutible como “cabecera de nación” o capital de Cataluña.

- 3) Comparando, ahora, cada una de las comarcas de Cataluña con aquellas otras que les son fronteras, se obtienen los valores correspondientes del “grado de conexión territorial”, con datos de los años 1986-2002. El cálculo de la atracción que tiene lugar entre la comarca del *Barcelonés* y todas y cada una de las comarcas de Cataluña, con especificación del valor de todos los parámetros correspondientes, puede verse en la tabla pertinente, en base a los momentos territoriales superficiales o geométricos y a los datos correspondientes al mismo año (ver mapa nº: 14 del anexo 1).
- 4) Del mismo modo, se lleva a cabo el cálculo de la atracción que tiene lugar entre las siete regiones o veguerías y sus regiones colindantes, con especificación del valor de todos los parámetros definidos, que se nutre también de los datos macroeconómicos correspondientes. También se calcula el grado de atracción existente entre las nuevas regiones propuestas, así como se realiza el cálculo de la atracción que tiene lugar entre las siete regiones o veguerías y el centro “nacional” de las masas de renta, que hemos considerado en nuestro proceso de organización del territorio catalán y determinado geográficamente, con especificación del valor de todos aquellos parámetros (ver mapa nº: 15).

5) Se ha hallado el centro de masas de renta de todo el territorio catalán, compuesto por siete regiones nuevas, treinta y ocho comarcas clásicas (treinta y dos comarcas nuevas) y 944 municipios que contienen, a su vez, 54 entidades municipales descentralizadas. Consultando, ahora, sobre los planos elaborados para el presente modelo de organización territorial, observamos que dicho punto o lugar geográfico se halla situado en el término municipal de Sant Cugat del Vallès, de la comarca del Vallès Occidental, aproximadamente sobre el eje recto que une los centros urbanos de Barcelona y Manresa, y a unos 11 km. de la primera capital catalana (ver plano nº: 16).

6) Se ha hallado también el centro de masas de renta de cada una de las siete regiones que, según la división territorial objetiva que propugnamos, constituyen el territorio de Cataluña y que, lógicamente, no tiene por qué coincidir con el centro urbano de su respectiva capital regional. Por último, se ha efectuado una extensión supraterritorial del modelo con el resultado de la determinación geofísica de la “nación” geométrica catalana.

- 7) En nuestro estudio se procede a la regionalización del territorio de Cataluña, esto es, a su división territorial en 7 regiones o veguerías, utilizando como elementos componentes de las mismas las comarcas que pudiéramos denominar "clásicas" (ya definidas hace unos 70 años por la Generalitat republicana) o bien las "nuevas" (resultantes de la aplicación de los modelos objetivos de división territorial aquí propugnados a la realidad socioeconómica del país imperante en los últimos años). Los resultados de dicha división territorial han sido analizados desde el punto de vista del equilibrio territorial de las regiones resultantes, mediante el cálculo y posterior análisis de los correspondientes coeficientes de uniformidad anteriormente establecidos.
- 8) Se ha trabajado inicialmente con datos de población y renta referidos al año 1986, esto es, el inmediatamente anterior al 1987 en que se aprueba la actual división territorial de Cataluña (LOT-87). O sea, se supone que entonces "debería haberse hecho así". La sistemática de cálculo es idéntica para cada conjunto de datos referidos a otros años y, en su consecuencia, resulta perfectamente aplicable con los datos actualizados al momento presente o, por lo menos, al último ejercicio que se disponga estadísticamente.
- 9) También se ha efectuado una comprobación de los resultados sobre la base de los datos de población y renta de los años 1996, 1999 y 2000, obteniéndose resultados muy similares, por lo que la propuesta realizada se considera válida para un periodo de tiempo suficientemente largo. Las 38 (que se reducen a 31 por consideraciones estadimétricas, sin tener en cuenta el área metropolitana) nuevas comarcas resultantes, en definitiva, con diversos datos estadísticos de los diferentes municipios que las conforman así como de su conjunto, su nueva configuración geométrica, los municipios que se integran y los que se pierden, así como la comparativa entre la comarcalización actualmente vigente y la propuesta en nuestro trabajo, se relacionan exhaustivamente mediante las tablas y gráficos pertinentes.

10) Se han definido los cinco índices siguientes, que consideramos suficientemente representativos para medir o cuantificar la realidad territorial comarcal del país: I_{pop} (Índice de población), I_{sup} (Índice de superficie), I_{pib} (Índice del producto interior bruto), I_{inv} (Índice de inversión de la *Generalitat*) e I_{mun} (Índice del número de municipios). Como puede verse, los dos primeros son de carácter demográfico y geográfico, los dos siguientes son de carácter económico y el último de tipo administrativo. La fórmula para determinar el índice de masa comarcal final, constituye una media aritmética ponderada de todos ellos, donde se han empleado, en principio, los mismos coeficientes de ponderación (0'2) para cada uno de los 5 índices anteriores (20%), no habiendo otras determinaciones específicas. Obviamente, el resultado final se puede ajustar mejor, ya sea modificando, en su caso, estos coeficientes de ponderación y/o recalculando con exactitud los diferentes índices.

11) En cualquier caso, la magnitud del índice final obtenido nos señala aquellas comarcas LOT-87 que son, *a priori*, susceptibles de ser particionadas para la consecución de un mayor equilibrio territorial comarcal en el país, o bien agrupadas con otras vecinas habida cuenta de su escasa entidad.

COMARCA	I.M.C. (I)
Segrià	3'5
Bages	3'3
Osona	3'3
Vallès Occidental	3'3
Vallès Oriental	3'3
Gironès	3'1
Alt Empordà	3'0
Baix Llobregat	3'0
Baix Camp	2'9
Maresme	2'9
Anoia	2'7
Baix Empordà	2'7
Tarragonès	2'7
Alt Penedès	2'6
Noguera	2'4
Baix Ebre	2'3
Selva	2'3
Garrotxa	2'1
Berguedà	1'9
Montsià	1'9
Alt Camp	1'7
Baix Penedès	1'7
Garrigues	1'7
Ribera d'Ebre	1'7
Ripollès	1'7
Urgell	1'7
Garraf	1'5
Alt Urgell	1'4
Conca de Barberà	1'3
Segarra	1'3
Pallars Jussà	1'1
Pallars Sobirà	1'1
Pla de l'Estany	1'1
Solsonès	1'1
Terra Alta	1'1
Vall d'Aran	1'1
Cerdanya	0'9
Pla d'Urgell	0'9
Priorat	0'9
Alta Ribagorça	0'1

MUNICIPALIZACIÓN

- ✓ Del mismo modo que se está realizando con la comarcalización y regionalización del país, se trataría ahora de efectuar una propuesta metodológica de definición y delimitación geofísica de los nuevos municipios catalanes.
- ✓ En el caso de Cataluña y a la vista del actual mapa municipal, de los criterios de otros estudiosos, de los ejemplos de otros países europeos y de los objetivos comparativamente perseguidos, juzgamos en principio razonable la posibilidad de establecer una división territorial de Cataluña en un máximo de 700 municipios, frente a los 944-946 existentes (año 2004). Para ello, estableceremos una malla o red formada por cuadrados de 7'00 x 7'00 Km. (ver mapa n.º: 2 del anexo 1).

- ✓ Se desaconseja establecer el tamaño mínimo demográfico del municipio-tipo en 500 habitantes. El límite de 250 habitantes, coincidente con la moda estadística que se deduce del padrón municipal de habitantes del año 1996, parece bastante razonable para promover las agregaciones o fusiones municipales aconsejadas en el denominado “Informe Roca”, mediante el correspondiente Plan, que inducen a la constitución de las Entidades Municipales Descentralizadas en los municipios agregados.
- ✓ Los municipios fusionados con otros, de esta forma, representarían un total de 202, tal como recomendaba el denominado “Informe Roca”, con lo que el número de municipios catalanes quedaría establecido en 742, según los datos del padrón de la población del año 1996. La aplicación de nuestro modelo reduciría su número a menos de 700.

RESTRICCIONES ESPACIALES

Distancia entre centros urbanos	< 3'50 Km.	Agregación o fusión de municipios (resulta una entidad municipal descentralizada)
Distancia entre centros urbanos	> 11'07 Km.	Se puede (potestativo) iniciar una segregación y proceder a la “agrupación” subsiguiente en los términos previstos en el “Informe Roca”

UN CASO CONCRETO: TORTOSA

En este caso, por ejemplo, con una configuración espacial muy singular en el país habida cuenta de que, además de haberse segregado del mismo en los años 80 del pasado siglo los actuales municipios de l'Aldea, Camaries, Deltebre y Sant Jaume d'Enveja (este último que, posteriormente, se agregó incluso a otra comarca vecina: la del Montsià), así como Roquetes en el año 1850, en los últimos tiempos se plantea en el mismo la posibilidad de la constitución de algunas nuevas EMD's o entidades municipales descentralizadas (amén de la ya existente de "Jesús") sobre la base de los actuales barrios, pedanías o núcleos separados que también forman parte del expresado municipio, los resultados de la medición de dichas distancias serían los siguientes:

Els Reguers: 6'9 Km.

Campredó: 6'1 Km.

Bítem: 5'4 Km.

Vinallop: 4'0 Km.

lo que imposibilitaría "de facto" la segregación municipal de cualquiera de estos núcleos de población por razones estrictamente estadimétricas, al ser todas estas distancias inferiores a 11'07 Km.

Sí resultaría posible la constitución de dichos barrios en entidades municipales descentralizadas, tanto por razones estadimétricas (en todos los casos las distancias anteriores son superiores a 3'50 Km.) como por razones poblacionales (también en todos los casos los censos de dichos núcleos exceden de los 250 habitantes).

RESTRICCIONES ESTADIMÉTRICAS DEL MODELO GENERAL

Resumiendo el conjunto de restricciones estadimétricas que hemos obtenido para los diferentes modelos de división territorial objetiva de Cataluña, podemos elaborar la siguiente tabla:

ENTES TERRITORIALES	D _{min} (Km.)	OBSERVACIONES
ENTIDADES MUNICIPALES DESCENTRALIZADAS	3'50	Cuando resulten de una fusión puede iniciarse la constitución de EMD de 2 municipios, no resulta aplicable. Población mínima de 250 hab. para su constitución.
MUNICIPIOS	3'50	Fusión o agregación municipal y constitución consecuente de EMD (2). Población mínima de 250 hab. para su viabilidad.
	11'07	Pueden iniciarse procesos de segregación municipal (3).
COMARCAS	15'00	Fusión o agregación comarcal.
	47'43	Pueden iniciarse procesos de creación de nuevas comarcas (4).
REGIONES O PROVINCIAS	30'00	Fusión o agregación regional.
	94'87	Pueden iniciarse procesos de creación de nuevas regiones (5).

CONCLUSIONES MÁS RELEVANTES

- a) CRITERIOS GENERALES PARA UNA
ORGANIZACIÓN TERRITORIAL
ÓPTIMA**
- b) CONCLUSIONES CONCEPTUALES**
- c) CONCLUSIONES OPERATIVAS**

a) CRITERIOS GENERALES PARA UNA ORGANIZACIÓN TERRITORIAL ÓPTIMA (en base a estudios y experiencias asumidas por el autor):

1. Se necesitan entes de participación local de segundo grado fuertes y viables (los “Consells de vegueria” previstos en el Estatuto de 2006) que puedan generar economías de escala o acumulación y fomentar redes de servicios municipales y de reequilibrio territorial, al tiempo que servir de confluencia de las diversas demarcaciones territoriales de la Generalitat y del Estado.
2. Con la regionalización aquí propugnada se conseguirían dos ventajas fundamentales: el acercamiento de los servicios públicos al ciudadano y/o al administrador (que no tendría que desplazarse con frecuencia a Barcelona para resolver muchos asuntos) y un mejor conocimiento de la realidad económica y humana del país por parte de la administración de la *Generalitat*, lo que conllevaría, sin duda, a una mejor gestión en todas sus áreas de actuación.
3. Actualmente, se plantea el establecimiento de siete regiones o provincias -con la denominación de “vegueria”- y la posible creación de un ámbito territorial e institucional diferenciado para la Vall d’Aran que se dotaría de recursos y competencias delegadas desde su respectiva vegueria (*Alt Pirineu*) y desde la administración autonómica.

b) CONCLUSIONES CONCEPTUALES (en base a la línea de investigación desarrollada por el autor):

1. El estudio y cuantificación del parámetro que hemos denominado “grado de conexión territorial”, así como de la “fuerza de atracción económica”, tal como se ha definido en el presente trabajo, ofrecen una visión enormemente útil y provechosa acerca de las relaciones de atracción y/o autonomía existentes entre las diferentes comarcas y regiones de Cataluña, o bien con respecto a los centros de masas de renta o a cualesquiera enclaves o puntos singulares del territorio.
2. Sería posible, en definitiva, y tomando como base las ideas aquí expuestas, el planteamiento y desarrollo de una cierta “teoría del contraste de los grados o fuerzas económicas de atracción y repulsión” entre los diferentes territorios, al objeto de establecer racionalmente sus posibles segregaciones y/o agrupaciones administrativas y económicas.
3. Del mismo modo cabría operar con la adscripción administrativa racional, por lo menos desde el punto de vista del equilibrio económico-espacial, de un municipio a una determinada comarca, o bien de una comarca a una determinada región. Ello se ejemplifica mediante la aplicación de nuestro estudio a Cataluña y en la resolución de diversos casos dudosos de adscripción alternativa de comarcas a determinadas regiones o veguerías.

c) CONCLUSIONES OPERATIVAS (en base a los resultados obtenidos en la presente investigación):

1. Por lo que se refiere a las nuevas circunscripciones obtenidas, veamos que mientras que en el caso de la vegería o región metropolitana su razón de existencia sería estrictamente funcional -no habiendo una sensibilidad social ni histórica especialmente acusada sobre este particular-, en las *Terres de l'Ebre*, por ejemplo, sí existe una larga tradición de defensa de una personalidad claramente diferenciada.
2. En relación al mapa comarcal, este autor propone, basándose en criterios de equilibrio económico-espacial, toda una serie de modificaciones mediante cambios de adscripción de los municipios que las integran. Debe tenerse en cuenta, también, la posibilidad de supresión o agrupamiento de algunas de las actuales comarcas (en nuestra investigación existe una propuesta en este sentido, que reduce su número de las 41 actuales a 32, basándose en criterios estrictos de equilibrio económico-espacial). La presencia de las áreas metropolitanas de Barcelona y Tarragona reduciría aún más el número de comarcas.

ASPECTOS CRÍTICOS Y MEJORABLES DEL ESQUEMA PROPUESTO

En el epílogo de nuestro libro se ponen de manifiesto algunos aspectos que juzgamos mejorables desde el punto de vista metodológico, y que pueden servir de base para la ampliación del presente estudio o posteriores.

ALGUNOS CURIOSOS TEOREMAS TERRITORIALES

1º. Una idea interesante surge del concepto de “compensación territorial”. En efecto, si ahora imponemos la condición de igualdad estricta de los “grados de atracción” respectivos entre los territorios **i** y **j**, resultará lo siguiente (cuando tenga lugar dicho equilibrio económico-espacial):

$$A_i^3 \cdot R_i^2 = A_j^3 \cdot R_j^2 ,$$

que podría enunciarse así: **“los grados de atracción recíproca económico-espacial entre dos territorios son de igual magnitud pero de sentidos opuestos cuando el cubo de la razón de sus áreas es igual al cuadrado de la razón inversa de sus rentas totales”** (caso superficial o geométrico).

2º. En el caso de considerar los momentos territoriales de inercia del tipo másico o ponderal, tendrá lugar, del mismo modo, la identidad atraccional siguiente:

$$R_i / R_i^4 = R_j / R_j^4 , \text{ o sea: } R_i^5 = R_j^5 , \text{ lo que implica: } R_i = R_j ,$$

luego, correlativamente, podremos enunciar que **“los grados de atracción recíproca económico-espacial entre dos territorios son de igual magnitud pero de sentidos opuestos cuando sus rentas totales son iguales”** (caso ponderal o másico)

3º. Si introducimos, ahora, el concepto de "densidad de renta", obtenido como medida relativa del anterior modelo estructural, se tendrá, en dicha condición de equilibrio:

$$(A_i / A_j)^5 = (\delta_j / \delta_i)^2 = (d_j \cdot w_j / d_i \cdot w_i)^2$$

que, a su vez, podría enunciarse así: **"los grados de atracción recíproca económico-espacial entre dos territorios son de igual magnitud pero de sentidos opuestos cuando la quinta potencia de la razón de sus áreas es igual al cuadrado de la razón inversa de sus densidades de renta"** (caso superficial o geométrico).

4º. Por último, veamos que en el caso ponderal o másico, se cumplirá que:

$$R_i = R_j \quad , \quad \text{o sea:} \quad A_i \cdot \delta_i = A_j \cdot \delta_j \quad , \quad \text{con lo que, también:}$$

$$A_i / A_j = \delta_j / \delta_i = d_j \cdot w_j / d_i \cdot w_i \quad ,$$

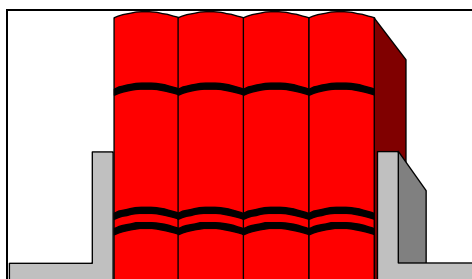
que podemos enunciar del siguiente modo: **"los grados de atracción recíproca económico-espacial entre dos territorios son de igual magnitud pero de signos opuestos cuando la razón de sus áreas es igual a la razón inversa de sus densidades de renta"** (caso ponderal o másico).

ABREVIATURAS Y SIGLAS

%	Porcentaje (tanto por cien)
‰	Tanto por mil
...	Puntos suspensivos (etcétera)
€	Euros
AA.VV.	Autores varios
A.F.T.	Ámbitos Funcionales Territoriales
A.M.B.	Área Metropolitana de Barcelona
art.	Artículo
Aux.	Auxiliar (función)
BOE	Boletín Oficial del Estado
°C	Grados centígrados
C _{ap}	Coefficiente de apertura
C.A.D.	<i>Computer Assisted Design</i>
Cap.	Capítulo
C.A.P.M.	<i>Capital Asset Pricing Model</i>
CAT	Consortio de Aguas de Tarragona
C.C.	Comarcas clásicas
CC.AA.	Comunidades Autónomas
C.E.E.	Comunidad Económica Europea
Cf.	Confrontar
C.G.S.	Cegesimal (sistema de unidades)
C.M.B.	Corporación Metropolitana de Barcelona
C.N.	Comarcas Nuevas
C.O.A.S.	Control Oficial de Abastecimientos
Cód.	Código
Coef.	Coefficiente
Com.	Comarca
Consej.	Consejero
Corr.	Corrección
c.s.q.d.	Como se quería demostrar
C.V.	Coefficiente de Variación de Pearson
Det.	Determinación
Dif.	Diferencia
D.M.	Desviación media
D.O.G.C.	<i>Diari Oficial de la Generalitat de Catalunya</i>
D.P.T.O.P.	<i>Departament de Política Territorial i Obres Públiques</i>
Dr.	Doctor

ed.	Editorial
EE.UU.	Estados Unidos de América del Norte
eq.	Equivalentes
et al.	<i>Et alri</i>
etc.	Etcétera
F.	Fórmula
FEDER	Fondos Europeos de Desarrollo Regional
g.	Gramos
GIS = SIG	Sistema de Información Geográfica
g.l.	Grados de libertad
ha.	Hectárea
hab.	Habitantes
hm.	Hectómetro
Km.	Kilómetros
m.	Metros
Me	Mediana
Mo	Moda
MOPTMA	Ministerio de Obras Públicas, Transportes y Medio Ambiente
nº	Número
p. = pág.	Página
PEIN	<i>Plà d'Espais d'Interès Natural</i>
PHN	Plan Hidrológico Nacional
pp. = págs.	Páginas
Prof.	Profesor
PTGC	<i>Plà Territorial General de Catalunya</i>
PTPTE	<i>Plà Territorial Parcial de les Terres de l'Ebre</i>
R.D.	Real Decreto
Ref.	Referencia
S.A.D.E.I.	Sociedad Asturiana de Estudios Económicos e Industriales
seg.	Segundos
S.I.	Sistema Internacional (sistema de unidades)
ss.	Siguientes
T.	Toneladas
Tm.	Toneladas métricas
USA	<i>United States of America</i>
UTM	<i>Universal Transverse Mercator</i>
v.gr.	<i>Verbi gratia</i>





BIBLIOGRAFÍA

I. BIBLIOGRAFÍA INSTRUMENTAL SOBRE MATERIAS BÁSICAS

1. ALCAIDE INCHAUSTI, Ángel (1966): *Lecciones de Econometría y Métodos estadísticos*, Copygraf, Madrid.
2. ALCAIDE INCHAUSTI, Ángel (1973a): *Estadística Económica*, Ed. Saeta, Madrid.
3. ALCAIDE INCHAUSTI, Ángel (1973b): *Matemática moderna para economistas*, Ed. Aguilar, Madrid.
4. ALCAIDE INCHAUSTI, Ángel (1980): *Cálculo infinitesimal para economistas*, Ed. Aguilar, Madrid.
5. ALCAIDE INCHAUSTI, Ángel (1982): *Curso elemental de Econometría*, Copygraff, Madrid.
6. ÁLVAREZ VAZQUEZ, Nelson (1987): *Addenda de Econometría y Modelos econométricos*, UNED, Madrid.
7. ARENALES ABAD, M.^a Carmen (1978): *Libro de ejercicios de Estadística Económica*, UNED-CECA, Madrid.
8. ARNAIZ VELLANDO, G. (1978): *Introducción a la Estadística Teórica*, Ed. Lex Nova, Valladolid.
9. ARTÉS GÓMEZ, M. (1987): *Mecánica (Addenda)*, UNED-E.T.S.I.I., Madrid.
10. AYRES FRANK, Jr. (1964): *Theory and problems of differential and integral calculus*, Schaum Publishing Co, New York.
11. AZNAR GRASA, A. y GARCÍA FERRER, A. (1984): *Problemas de Econometría*, Colección Quantum, Ed. Pirámide, Madrid.

12. BALLESTERO PAREJA, Enrique (1973): *Principios de Economía de la Empresa*, Alianza Editorial, Madrid.
13. BARBANCHO, A. G. (1973): *Complementos de Econometría*, Ed. Ariel, Barcelona.
14. BARBANCHO, A. G. (1976): *Fundamentos y posibilidades de la Econometría*, Ed. Ariel, Barcelona.
15. BOQUERA OLIVER, José M^a (1985): *Derecho administrativo*, Instituto de Estudios de Administración Local, Madrid.
16. BROSS, Irwin D. J. (1958): *La decisión estadística*, Ed. Aguilar, Madrid.
17. CARRE DE MALBERG, R. (1948): *Teoría General del Estado*, Ed.: Fondo de Cultura Económica, México, pág. 22 y ss.
18. COUDORCET, A. de: *Essai d'application de l'analyse à la probabilité des décisions prises à la pluralité des voix*.
19. DESBAZEILLE, G. (1969): *Ejercicios y problemas de Investigación Operativa*, ICE, Madrid.
20. DIXON, Wilfrid J. & MASSEY, Frank J. Jr. (1969): *Introducción al análisis estadístico*, Ed. Del Castillo, S.A., Madrid.
21. DOMÍNGUEZ GARCÍA-TEJERO, Francisco (1967): *Topografía abreviada*, Ed. Dossat, Madrid.
22. FERRER FIGUERAS, Lorenzo (1972): *La Teoría de Sistemas, instrumento básico en la evolución adaptativa de Ciencia, Estado y Sociedad, en el marco del eco-sistema*, Escuela de Investigación Operativa, Universidad de Valencia.
23. FRANQUET BERNIS, José M^a (2003): *Cinco temas de hidrología e hidráulica*, Universidad Internacional de Cataluña, Tortosa.
24. FREUND, John E. & WILLIAMS, Frank J. (1973): *Elementos modernos de estadística empresarial*, Ed. Prentice-Hall Internacional, New Jersey.
25. GOLDBERGER, A. (1970): *Teoría econométrica*, Ed. Tecnos, Madrid.
26. GRAY, J. (1992): *The Moral Foundations of Market Institutions*. Londres: Institute of Economic Affairs.
27. HENDERSON, J.M. y QUANDT, R.E. (1968): *Teoría Microeconómica*, Ed. Ariel, Barcelona.
28. HOEL, Paul G. (1980): *Introducción a la Estadística Matemática*, Ed. Ariel, Barcelona.
29. HÜTTE (1938): *Manual del Ingeniero*, Ed. Gustavo Gili, Barcelona.

30. IMPRENTA NACIONAL DEL B.O.E. (1971): *III Plan de Desarrollo Económico y Social (1972-1975)*, Madrid.
31. JELLINEK, G. (1970): *Teoría General del Estado*, Ed. Albatros, Buenos Aires.
32. JHONSTON, J. (1963): *Econometric Methods*, Ed. Mc Graw - Hill Book Company.
33. KELSEN, H. (1969): *Teoría General del Derecho y del Estado*, Textos universitarios, México.
34. KEYNES, J.M. (1936): *General Theory of Employment, Interest and Money*.
35. KLEIN, L.R. (1960): "The Efficiency of Estimation of Econometric Models", en Pfouts, editor, *Essays in Economic and Econometrics*.
36. LAGUNA REÑINA, M. (1968): *Nivelación de terrenos para riego*, Instituto Nacional de Colonización, Ministerio de Agricultura, Madrid.
37. LAKSHMANAN-HANSEN (1965): *A retail market potential model*, JAIP.
38. LÓPEZ URQUIA, J. y CASA ARUTA, E. (1976): *Estadística internacional*, Ed. Vicens-Vives, Barcelona.
39. LORAN BENAVENT, G. (1990): "Los residuos industriales en Cataluña", *Revista O. P.*, nº: 16.
40. MALINVAUD, E. (1967): *Métodos estadísticos de Econometría*, Ed. Ariel, Barcelona.
41. MARGARIT-BUXADÉ (1969): *Introducción a una teoría del conocimiento de la arquitectura y del diseño*, Ed. Blume, Barcelona.
42. MARSCHACK: *Studies in Econometric Methods*.
43. MARSHALL, A. (1890): *Principles of Economics: an introductory text*.
44. MARTÍN DÁVILA, Miguel (1987): *Métodos operativos de gestión empresarial*, Ed. Pirámide, Madrid.
45. MARTÍNEZ SALAS, José (1975): *Elementos de Matemáticas*, Gráficas Andrés Martín, Valladolid.
46. MELÈSE, J. (1974): "Le pilotage de l'entreprise dans un milieu perturbé", en *Hommes et techniques*, nº: 354 (abril de 1974).
47. MÉNDEZ, R. (1997): *Geografía Económica. La lógica espacial del capitalismo global*, Ed. Ariel, Barcelona.
48. MENGOLI, Valerio (2003): *Gli accordi amministrativi fra privati e pubbliche amministrazioni.*, Giuffre' editore.

49. MEYER, J.R. (1965): *Regional Economics: a Survey in Surveys of Economic Theory*, Mac Millan, New York.
50. MINSKY, H.P. (1974): "The Modeling of Financial Instability: An introduction", en *Modelling and Simulation*.
51. NIETO OSTOLAZA, M.^a del Carmen (1976): *Matemáticas para Economistas (Libro de Lecturas)*, UNED-CECA, Madrid.
52. PALOMEQUE TORRES, Antonio (1964): *Geografía Económica (La Economía y su desarrollo)*, Ed. Ramon Sopena, Barcelona.
53. PASCUAL DODERO, Julián (1947): *Topografía agrícola y agrimensura*, Ed. Espasa-Calpe, Madrid.
54. PÉREZ WHITE, T. (1976): *Resistencia de materiales*, Salamanca.
55. PISKUNOV, N. (1983): *Cálculo diferencial e integral*, Ed. MIR, Moscú.
56. PORTA, J. et alt (1987): *Introducció al coneixement del sòl*, Fundació Enciclopèdia Catalana, Associació d'Enginyers Agrònoms de Catalunya, Barcelona, 170 pp.
57. PUIG ADAM, P. (1965): *Ecuaciones diferenciales*, Madrid.
58. PUIG ADAM, P. (1970): *Cálculo integral*, Ed. Biblioteca Matemática, Madrid.
59. PULIDO SAN ROMÁN, A. (1971): *Estadística y Técnicas de Investigación Social*. Ed. ANAYA. Madrid.
60. RÍOS, Sixto (1974): "Modelos matemáticos y Teoría General de Sistemas", en *Revista de la Universidad Complutense*, nº. 89, Madrid.
61. RODRÍGUEZ, J. y ARENALES, C. (1988): *Problemas de Estadísticas Económicas*, Ed. Pirámide, S.A. Madrid.
62. ROMANO, SANTI (1902): "Osservazioni sulla natura giuridica del territorio dello Stato", en *Archivio di diritto pubblico*, pág. 14 y ss.
63. ROSTOW, W. W. (1960): *The Stages of Economic Growth: A Non-Communist Manifesto*. Cambridge, Mass.: Harvard University Press.
64. ROY, B. (1967): "A propos de l'agregation d'ordres complets; quelques considérations théoriques et pratiques", en *Colloque du C.N.R.S. sur la décision*, Aix-en-Provence.
65. ROY, B. (1969): *Algèbre moderne et théorie des graphes*, Ed. Dunod, París.
66. ROY, B.: *Classement et choix en presence de points de vue multiples*.
67. ROY, B.; BERTIER, P. (1971): "La méthode Electre-II", en *SEMA*.

68. SAMUELSON, P.A. (1948): *Economics. An introductory analysis*, Ed. Mc Graw-Hill Book Company, London-New York.
69. SCHWARTZ, P. (1977): *El Producto Nacional de España en el siglo XX*, Instituto de Estudios Fiscales, Madrid, pp. 593-663.
70. SCOTT, A. J. (1988): *New Industrial Spaces*. London: Pion.
71. SENENT PÉREZ, S. y CRIADO-SANCHO, M. (1982): *Teoría Cinética de los Gases. Addenda de Química-Física I*, UNED, Madrid.
72. SHUTTE, A. (1993): *Philosophy for Africa*. Cape Town: UCT Press.
73. SMITH, Adam (1999): *Investigación sobre la naturaleza y la causa de la riqueza de las naciones (An Inquiry into the Nature and Causes of the Wealth of Nations)*, 1776. Versión castellana de Alianza Editorial, 808 pp.
74. SOIL SURVEY STAFF (S.S.S.A.), (1975): *Soil taxonomy. A Basic System of Soil Classification for making and Interpreting Soil Surveys*, Agriculture Handbook, nº: 436, Soil Conservation Service, United States Department of Agriculture.
75. SPIEGEL, MURRAY R. (1969): *Estadística*, Ed. Mc Graw-Hill Book Company, Colección Schaum, México.
76. SPIEGEL, MURRAY R. (1981): *Teoría y problemas de Probabilidad y Estadística*, Ed. Mc. Graw-Hill Book Company, México.
77. STUART MILL, John: *Principios de Economía Política*.
78. SWED F. & EISENHART, C. (1943): "Tables for testing randomness of grouping in a sequence of alternatives", en *Annals of Mathematical Statistics*, vol. 14.
79. TORRES SOTELO, J. E. (1970): *Apuntes de hidráulica general y agrícola*, Escuela Técnica Superior de Ingenieros Agrónomos, Valencia.
80. VINADER, R.; OLARTE, F. IRURETAGOYENA, S. (1970): *Modelo competitivo de juego de empresas*, Estudios universitarios y técnicos de Guipúzcoa, San Sebastián.
81. VINCENT (1952): "El método de los modelos y la coyuntura", en *Revue économique*, Fondation nationale des sciences politiques, Paris.
82. WALLIS. W. A. (1951): "Tolerance intervals for linear regression", en *Second Berkeley Symposium on Mathematical Statistics and Probability*, University of California Press, Berkeley.
83. WAGNER, H. M. (1970): *Principles of Operations Research*, Ed. Prentice-Hall, Inc., Englewood Cliffs, N.J.
84. WIEACKER, F. (1967): *Privatrechtsgeschichte der Neuzeit*, Göttingen.

85. WINGER, A. R. (1969): "Supply oriented urban economic models", en *J.A.I.P.* vol. XXXV, núm. 1 (enero de 1969).
86. WONNACOTT, T.H. & WONNACOTT, R. J. (1979): *Introducción a la Estadística*, Ed. Limusa.

II. BIBLIOGRAFÍA SOBRE ORGANIZACIÓN TERRITORIAL

1. AA.VV. (1994): *Medio ambiente y Ordenación del Territorio*, Universidad de Valladolid.
2. AA.VV. (2005): *Anuari territorial de Catalunya 2004*, Ed.: Societat Catalana d'Ordenació del Territori, Barcelona.
3. ACOSTA, G. y BURRACO, M. (1998): *Glosario básico de la ordenación urbanística y territorial*, Consejería de Obras Públicas, Junta de Andalucía, Sevilla.
4. ALLENDE, J. (2002): *Medio ambiente, ordenación del territorio y sostenibilidad*, Universidad del País Vasco.
5. ALMIRALL, J. y PARELLADA, M. (1985): en *Revista de Estudios Territoriales*, nº: 17, pp. 145-167.
6. ALONSO, W. (1964): *Location and Land Use. Toward a General Theory of Land Rent*. Cambridge, Mass: Harvard University Press.
7. ANGUERA J. y CASAS, J. B. (1985): "Una metodología d'estudis econòmics a nivell municipal", en *Revista Económica de Banca Catalana*, nº: 77, Barcelona, pp. 1-12.
8. ANGUERA TORRENTS, J. (1989): "Visió econòmica comarcal de Catalunya i equilibri territorial", en *Revista Económica de Banca Catalana*, nº: 87, Barcelona.
9. ARROJO MARTÍNEZ, F. (2001): *Estrategias de ordenación del territorio del Área Central de Asturias*, en *III Congreso Internacional de Ordenación del Territorio*, pp. 499-514.
10. ÁVILA ORIVE, J.L. (1993): *La ordenación del territorio en el País Vasco. Análisis, ejercicio y delimitación competencial*, Madrid.
11. BARREDO, J.I. (1996): *Sistemas de información geográfica y evaluación multicriterio en la ordenación del territorio*, Ed. RA-MA, Madrid.
12. BENAVENT FERNÁNDEZ DE CÓRDOBA, M. (1999): "La Ordenación del Territorio en España", en *Cuadernos Económicos de Granada*, nº: 10.

13. BENAVENT FERNÁNDEZ DE CÓRDOBA, M. (2002): "La ordenación del territorio: una nueva función pública y viejos problemas", en *Urban*, nº: 7, pp. 52-70.
14. BERRY, B. J. L. (1967): *Geography of Market Centers and Retail Distribution*. Englewood Cliffs, N. J.: Prentice-Hall.
15. BLAIKIE, P. M. (1971): Spatial organization of agriculture in some northern Indian villages. *Transactions of the Institute of British Geographers* 52, 1-40; 53, 15-30.
16. BLUMENFELD, H. (1960): "The Economic Base of the Metropolis", en Pfouts, R. W. editor, Chandler Davis, West Trenton, New Jersey.
17. BRINKMAN, R., SMYTH, A.J. et alt. (1973): *Land evaluation for rural purpose*, I.L.R.I., Wageningen, 116 pp.
18. BUNGE, W. (1971): *Fitzgerald: The Geography of a Revolution*. Cambridge, Mass: Schenkman Publishing Company.
19. BURGUEÑO RIVERO, J. (2001): *Geografía y administración. Proyectar territorios en el siglo XXI*, en *Boletín de la AGE*, nº: 32, pp. 191-207.
20. CABALLERO SÁNCHEZ, J.V. (1998): "El programa Europa 2000. Apreciaciones conceptuales y metodológicas para la ordenación del territorio", en *Cuadernos Geográficos de la Universidad de Granada*.
21. CAMBRA OFICIAL DE COMERÇ, INDUSTRIA I NAVEGACIÓ DE TARRAGONA (1986): "Reflexions socio-econòmiques i jurídiques sobre la divisió territorial de Catalunya", Tarragona.
22. CASADEVALL CAMPS, R. (2003): "La organización territorial de la administración de la Generalitat de Cataluña", en *Treballs de la Societat Catalana de Geografia*, nº: 55, pp. 57-108.
23. CASADEVALL CAMPS, R. (2003): "La reforma de l'organització comarcal de Catalunya", Ed. Fundació Carles Pi i Sunyer d'Estudis Autonòmics i Locals, Barcelona.
24. CASASSAS LL. y CLUSA, J. (1981): *L'organització territorial de Catalunya*, Fundació Jaume Bofia, Barcelona.
25. CASTANYER, J. (1986): "Hacia un nuevo marco jurídico-administrativo de la ordenación territorial en España", en *Estudios territoriales*, nº: 21.
26. CHADWICK (1971): *A systems view in planning*.

27. CHRISTALLER, W. (1966): *Central Places in Southern Germany*. Traducción de C. W. Baskin. Englewood Cliffs, N. J.: Prentice-Hall.
28. CONSEJOS ECONÓMICOS-SOCIALES SINDICALES COMARCALES DE VALENCIA (1971): *Estudios de comarcalización a efectos de desarrollo*, Valencia.
29. CZAMANSKI, S. y MALIZIA, E.E. (1969): "Applicability and Comitations on the use National I/O tables for regional studies", en *Papers, Regional Science Association*, 23.
30. COMISIÓN EUROPEA (1999): *Estrategia Territorial Europea*, Ed. Oficina de Publicaciones de las Comunidades Europeas, Luxemburgo.
31. COMISSIÓ D'EXPERTS DEL PARLAMENT DE CATALUNYA (2000): *Informe sobre la revisió del model d'organització territorial de Catalunya*, Generalitat de Catalunya, Barcelona.
32. COMUNIDAD DE MADRID (1996): *Plan Regional de Estrategia Territorial. Bases 1996*, Consejería de Obras Públicas, Urbanismo y Transportes, Madrid.
33. C.P.P.E. (1974): *I Curso de Planificación Territorial*, Colegio Oficial de Ingenieros de Caminos, Canales y Puertos, Madrid.
34. DE SOUZA. A. R. (1990): *A Geography of World Economy*. Columbus, Ohio: Merrill Publishing Company.
35. E.I.O. DE LA UNIVERSIDAD DE VALENCIA (1970): *Seminario sobre la problemática del desarrollo regional*, Valencia.
36. E.I.O. DE LA UNIVERSIDAD DE VALENCIA (1971): *Modelo de desarrollo de la Región Valenciana*, Valencia.
37. ERQUICIA OLACIREGUI, J.M. (2003): *Del planeamiento urbanístico a la ordenación del territorio: La necesidad de un cambio de escala. El caso de la Comunidad Autónoma del País Vasco*, Servicio Central de Publicaciones del Gobierno Vasco, Vitoria-Gasteiz.
38. ESCOBAR, G. (1995): "Ordenación del territorio y planificación hidrológica", en *Ciudad y Territorio-Estudios Territoriales*, nº: 105.
39. EZQUIAGA, J.M. (1993): "Madrid: nuevos instrumentos de política territorial", en *Ciudad y Territorio-Estudios Territoriales*, nº: 95-96.
40. FERIA, J.M. et alt. (2005): "Los planes de ordenación del territorio como instrumentos de cooperación", en *Boletín de la Asociación de Geógrafos Españoles*, nº: 39, pp. 87-116.
41. FERNÁNDEZ TABALES, A.; SANTOS PAVÓN, E.; TORRES GUTIÉRREZ, F.J. (2000): "La experiencia española de ordenación del

- territorio en el ámbito regional. Análisis metodológico de los documentos de planificación”, en *Vivir la diversidad en España. Aportación española al XXIX Congreso de la Unión Geográfica Internacional (Seúl-2000)*, AGE-Caja Duero-Real Sociedad Geográfica, pp. 259-280.
42. FOLCH, Ramón (2003): *El territorio como sistema. Conceptos y herramientas de ordenación*, Diputació de Barcelona, Xarxa de municipis, Barcelona.
 43. FRANQUET BERNIS, José M^a (1987): “La comarcalización por criterios objetivos: una aplicación de los modelos económicos a la ordenación del territorio”, en *CADUP (Estudios)*, Centro Asociado de la UNED, Tortosa.
 44. FRANQUET BERNIS, José M^a (1988): “Los Consells Comarcals de Catalunya: asociación y contingencia”, en *CADUP (Estudios)*, Centro Asociado de la UNED, Tortosa.
 45. FRANQUET BERNIS, José M^a (1990/91): *Análisis Territorial. División, Organización y Gestión del Territorio*, en *CADUP (Estudios)*, Centro Asociado de la UNED, Tortosa.
 46. FRANQUET BERNIS, José M^a (1991): *L'organització territorial en vegueries: un model racional per a Catalunya*, Institut d'Estudis Dertosenses, Tortosa.
 47. FRANQUET BERNIS, José M^a (1995): *Estructura de la Propietat Agrària. Aplicació a la Regió Catalana de l'Ebre*, Tesis doctoral, Departamento de Econometría, Estadística y Economía española, Facultad de Ciencias Económicas y Empresariales, Universidad de Barcelona, Barcelona.
 48. GABIÑA, J. (1998): *Prospectiva y ordenación del territorio. Hacia un proyecto de futuro*, Ed. Marcombo, Barcelona.
 49. GENERALITAT DE CATALUNYA (1937/1987): *La divisió territorial de Catalunya* (edición facsímil), Ed. Seix Barral i Congrés de Cultura Catalana, Barcelona.
 50. GENERALITAT DE CATALUNYA (1987): *La nova organització territorial de Catalunya*, Departament de Governació, Direcció General d'Administració Local, Barcelona.
 51. GENERALITAT DE CATALUNYA (1995): *Pla territorial General de Catalunya*, Departament de Política Territorial i Obres públiques, Direcció General de Planificació i Acció Territorial, Barcelona.
 52. GÓMEZ OREA, Domingo (1993a): “Desarrollo rural y medio ambiente”, en *Tecnoambiente*, 26.
 53. GÓMEZ OREA, Domingo (1993b): *Ordenación del territorio. Una aproximación desde el medio físico*, Instituto Tecnológico Geominero de España, Madrid.

54. GÓMEZ OREA, Domingo (2002): *Ordenación territorial*, Ed. Mundi Prensa, Madrid.
55. GONZÁLEZ BUENDIA, F. (2001): "El proyecto de Ley del Principado de Asturias del Régimen del Suelo y ordenación urbanística: objetivos y características", en *III Congreso Internacional de Ordenación del Territorio*, pp. 499-514.
56. GREENHUT, M. L. (1956): *Plant Location in Theory and in Practice*. Chapel Hill: University of North Carolina Press.
57. GRUPO ADUAR (2000): *Diccionario de geografía urbana, urbanismo y ordenación del territorio*, Ed. Ariel Referencia, Barcelona.
58. HALL P. (ed.) (1966): *Von Thünen's Isolated State*. Traducción de C. M. Wartenberg. Oxford: Pergamon.
59. HARTMANN, L.M. & SECKLER, D. (1970): "Towards the Application of Dynamic Growth Theory to Regions", en RICHARDSON, H.W.: *Regional Economics: a Reader*, Macmillan, London.
60. HEALEY, M. J. y ILBERY, B. W. (1990): *Location and Change: Perspectives on Economic Geography*. Oxford: Oxford University Press.
61. HERNÁNDEZ PACHECO, E. (1934): *El paisaje en general y las características del paisaje hispano y Síntesis fisiográfica y geológica de España*, Madrid.
62. HILDENBRAND SCHEID, Andreas (1995): *Paisaje y política de ordenación del territorio. Análisis de la experiencia internacional comparada*, Ed. Junta de Andalucía, Sevilla.
63. HILDENBRAND SCHEID, Andreas (1996a): *Política de ordenación del territorio en Europa*, Universidad de Sevilla – Consejería de Obras Públicas y Transportes, Sevilla.
64. HILDENBRAND SCHEID, Andreas (1996b): "Nuevas iniciativas de la Unión Europea en materia de ordenación del territorio", en *Revista de Instituciones Europeas*, vol. 23, nº: 1, pp. 65-88.
65. HILDENBRAND SCHEID, Andreas (1999): "Política territorial y desarrollo regional en España y Europa: Una visión comparada en vísperas del siglo XXI", en *Ciudad y Territorio / Estudios Territoriales*, nº: 122, pp. 785-807.
66. HOOVER, E. M. (1957): *La localización de la actividad económica*, Fondo de Cultura Económica, México.

67. HORVATH, R. J. (1969): Von Thünen's isolated state and the area round Addis Abbaba, Ethiopia. *Annals of the Association of American Geographers* 59, pp. 308-23.
68. ISARD, Walter (1971): *Métodos de Análisis Regional*, Ed. Ariel, Barcelona.
69. JÁUREGUI FERNÁNDEZ, P.J. (1993): "Un nuevo modelo territorial para el País Vasco", en *Ciudad y Territorio. Estudios Territoriales*, pp. 95-96, 133-137.
70. LABOIRE, J.P. et alt. (1985): *La politique française d'aménagement du territoire*, Ed. Documentation française.
71. LACAZE, J.P. (1995): *L'aménagement du Territoire*, Ed. Dominos/Flammarion, Evreux (France).
72. LATHROP-HAMBURG (1965): *An opportunity-accessibility model for allocating regional growth*, JAIP.
73. LLUCH, E. y NEL·LO, E. (1984): *El debat de la divisió territorial de Catalunya. Edició d'Estudis, propostes i documents (1939-1983)*, Ed. Diputació de Barcelona, Barcelona.
74. LÖSCH, A. (1954): *The Economics of Location*. New Haven, Conn.: Yale University Press.
75. LOZANO VALENCIA, P.J. (2003): "La ordenación territorial en el País Vasco. Debilidades, amenazas, fortalezas y oportunidades de la escala intermedia", en *Investigaciones*, nº: 32, pp. 157-176.
76. MADIOT, Y. (1996): *Aménagement du territoire*, Ed. Colin.
77. MALLARACH, Josep Maria (2003): *La introducció de l'avaluació ambiental estratègica en l'ordenació territorial. Segones Jornades d'Avaluació d'Impacte Ambiental del Planejament Urbanístic i Territorial*, Servei de Publicacions de la Universitat de Girona, Girona.
78. MARCHENA GÓMEZ, M. (1994): "La tozudez del mercado y las decisiones sobre ordenación del territorio", en *Ciudad y Territorio – Estudios Territoriales*, nº: 99, pp. 41-51.
79. MARTIN, R. (1994): *Economic theory and Human Geography*. D. Gregory, R. Martin y G. Smith (comps.), *Human Geography: Society, Space and Social Science*. Londres: Macmillan, pp. 21-53.
80. MCGEE, T. G. (1967): *The Southeast Asian City*. Londres: Bell.
81. MC LOUGHLIN, J. Brian: *Planificación Urbana y Regional*, Instituto de Estudios de Administración Local, Colección Nuevo Urbanismo, núm. 4.

82. MENÉNDEZ REXACH, A. (1992): "Coordinación de la ordenación del territorio con políticas sectoriales que inciden en el medio físico", en *Documentación Administrativa*, nº: 230-231, abril-septiembre 1992, pp. 226-296.
83. MISHOHU, M.: *Geografía y Economía*.
84. MOLINA, E. (1993): "Planeamiento metropolitano y estrategia territorial: la necesidad de unas directrices globales", en *Movilidad y territorio en las grandes ciudades*, MOPTMA, Madrid.
85. MONOD, I. y CASTELBAJAC, Ph. (1997): *L'aménagement du territoire*, Ed. PUF.
86. MOYA, A. (1994): *La práctica del planeamiento urbanístico*, Ed. Síntesis, Madrid.
87. MUÑOZ, F. (2005): "La producció residencial de baixa densitat", en *Elements de debat territorial*, nº: 21, Diputació de Barcelona.
88. NOGUERA DE LA MUELA, Belén (1993): *La conflictivitat competencial en matèria d'ordenació del territori*, Institut d'Estudis Autònoms, Barcelona.
89. OTERO, P. (1993): *Planificación territorial. Estudio de casos*, Fundación Conde del Valle Salazar, Madrid.
90. PÉREZ ANDRÉS, A. (1998): *La ordenación del Territorio en el Estado de las Autonomías*, Ed. Marcial Pons, Madrid.
91. *Pla territorial parcial de les Terres de l'Ebre* (2002): Departament de Política Territorial i Obres Públiques, Generalitat de Catalunya, Barcelona.
92. PORTO REY, E. y ORTEGA GARCÍA, A. (1975): *Las normas subsidiarias y complementarias del planeamiento, como instrumento de Ordenación Urbana*, Ed. Ellexpuru Hermanos, S.A., Zamudio-Bilbao.
93. PRED, A. (1967): *Behavior and Location: Foundations for a geographic and Dynamic Location Theory*, Part 1. Lund Studies in geography, Series B, 27.
94. PUJADAS, R. y FONT, J. (1998): *Ordenación y planificación territorial*, Ed. Síntesis, Madrid.
95. RAWSTRON, E. M. (1958): Three principles of industrial location. *Transactions of the Institute of British Geographers* 25, 132-42.
96. RICHARDSON, H.W. (1973): *Economía regional*, Ed. Vicens-Vives, Barcelona.

97. ROCA JUNYENT, M. (2002): "Informe sobre la revisión del modelo de organización territorial de Cataluña", en *Treballs de la Societat Catalana de Geografia*, pp. 191-208.
98. ROCCATAGLIATA, J.A. (1994): *Geografía y políticas territoriales. La ordenación del espacio*, Ed. Ceyne, Buenos Aires.
99. ROMERO, J. y FARINÓS, J. (2004): "Ordenación del Territorio y desarrollo territorial. El gobierno del territorio", en *Europa: tradiciones, contextos, culturas y nuevas visiones*, Ed. Trea, Asturias.
100. RUIZ NAVARRO, C. et alt. (2002): *La Ordenación del Territorio y el Urbanismo en la Gestión Medioambiental Local*, Serie Cuadernos de Educación Ambiental, nº: 6, Diputación de Córdoba.
101. SANTOS PAVÓN, E. y CHICA DOMÍNGUEZ, A. (1999): "Entendimiento del espacio geográfico en las leyes autonómicas de ordenación del territorio", en *Eria, Revista de Geografía*.
102. Segundo Congreso Internacional de Ordenación del territorio (1991): "Propuesta de conclusiones finales", en *Estudios Territoriales*, nº: 37, pp.205-218.
103. *Situación*, nº: 3 (1995): número monográfico sobre la ordenación del territorio y el urbanismo en España, Servicio de Estudios del BBVA.
104. SMITH, D. M. (1966): A theoretical framework for geographical studies of industrial location. *Economic Geography* 42, pp. 95-113.
105. SMITH, D. M. (1977): *Human Geography: A Welfare Approach*. Londres: Edward Arnold.
106. SMITH, D. M. (1981): *Industrial Location: An Economic Geographical Analysis*, second edition. Nueva York: John Wiley.
107. SMITH, D. M. (1989): *Urban Inequality under Socialism: Case Studies from Eastern Europe and the Soviet Union*. Cambridge: Cambridge University Press.
108. SOJA, Edward W. (2001): *Postmetropolis. Critical Studies of Cities and Regions*, Ed. Blackwell, Oxford.
109. STORPER, M. y WALKER, R. A. (1989): *The Capitalist Imperative: Territory, Technology, and Industrial Growth*. Oxford, Blackwell Publishers.
110. TARROJA, A. y CAMAGNI, R. (2006): *Una nueva cultura del territorio. Criterios sociales y ambientales en las políticas y el gobierno del territorio*, Ed.: Diputación de Barcelona.

111. THOMPSON, W.R. (1968): "Internal and External Factors in the Development of Urban Economies", en Perloff, H.S. y Wingo, L. *Issues in Urban Economics the Johns Hopkins Press*, Baltimore.
112. THRIFT, N. (1994): On the social and cultural determinants of international financial centres: the case of the City of London. S. Corbridge, R. Martin and N. Thrift editors *Money, Power and Space*. Oxford: Blackwell Publishers, pp. 327-55.
113. TORRES, Pere. (2001): *Planificació territorial, desenvolupament econòmic i sostenibilitat*, Ed. Empresa i Medi Ambient.
114. TROITIÑO VINUESA, Miguel Ángel (2000a): "Territorio y Desarrollo Local" en CARDOSO ANDUJAR, J. *Formación y Empresa. Ejes del Desarrollo Integral de las Comarcas*, UNED, Talavera.
115. TROITIÑO VINUESA, Miguel Ángel (2000b): *El diagnóstico y la valoración del territorio*, Instrumentos para el Desarrollo Local, Ayto. de Santa Cruz de Tenerife, pp. 51-77.
116. UREÑA FRANCÉS, José María et. alt. (1998): *Urbanismo y Ordenación del Territorio*, Universidad de Cantabria, Santander.
117. VERA GONZÁLEZ, G. (1998): "La ordenación regional de escala comarcal. Territorio y Sociedad en Andalucía en el último tercio del siglo XX", en *Boletín de la AGE*, nº: 26, pp. 161-176.
118. WEBER, A. (1929): *Alfred Weber's Theory of the Location of Industries*. Traducción de C. J. Friedrich. Chicago: Chicago University Press (reedición en 1971, Nueva York: Russell and Russell).
119. WILLIAMS, J. D. (1965): *The compleat Strategyst, revised*, Ed. Mc Graw-Hill Book Company, New York.
120. WILSON, A. G. (1972): *The use of analogies in geography in papers in urban and regional analysis*, Pien Ltd., London.
121. ZOIDO NARANJO, F. (1996): "Ordenación del territorio: evolución reciente de las principales estructuras y sistemas territoriales", en *Boletín de la AGE*, nº: 21-22, pp. 67-79.
122. ZOIDO NARANJO, F. (1998): *Geografía y ordenación del territorio*, Ed. Íber, Didáctica de las Ciencias Sociales, Geografía e Historia, nº: 16, pp. 19-31.
123. ZOIDO NARANJO, F. (2001): *La ordenación del territorio a distintas escalas*, Ed. Ariel, Geografía de España, pp. 595-618.

A continuación, se anexa un cuadro-resumen con las referencias bibliográficas y documentales correspondientes a los estudios y propuestas de alcance territorial general catalán que se han presentado en el período 1944-1983, tal como se hallan recopilados mayoritariamente en el notable trabajo realizado por los profesores del Departamento de Geografía de la Universidad Autónoma de Barcelona Enric Lluch y Oriol Nel·lo, titulado *El debat de la divisió territorial de Catalunya. Edició d'Estudis, propostes i documents (1939-1983)*, editado por la Diputació de Barcelona en 1984, que ha sido consultado por el autor.

TÍTULO	AUTOR/ES	CIUDAD, AÑO
<i>Proposta de demarcacions territorials per a les Comissaries de la Generalitat i les Audiències de Justícia</i>	Antoni Rovira i Virgili	Montpellier, 1944
<i>Sobre la divisió territorial (nota personal)</i>	Humbert Torres i Barberà	Montpellier, 1945
<i>Sobre la divisió territorial de Catalunya (nota personal de resposta a l'amic Humbert)</i>	Antoni Rovira i Virgili	Montpellier, 1945
<i>Noves remarques sobre la divisió territorial</i>	Antoni Rovira i Virgili	Montpellier, 1945
<i>Tercera nota sobre la divisió territorial</i>	Antoni Rovira i Virgili	Montpellier, 1945
<i>Projecte de divisió territorial de Catalunya</i>	Consell Assessor de la Generalitat de Catalunya	Montpellier, 1945
<i>Ante el crecimiento demesurado de los aglomerados urbanos, la ciudad comarca</i>	Manuel Baldrich i Tibau	Barcelona, 1952
<i>Les terres catalanes</i>	Pere Blasi i Maranges	Barcelona, 1954
<i>Introducció a l'estudi de les comarques catalanes</i>	Joan Vilà i Valentí	Barcelona, 1964
<i>Evolució de les àrees de trànsit dels autobusos de línia a Catalunya, 1934-1964</i>	Enric Lluch, Eugeni Giral, M. Rosa Rexach, Pilar Riera, Jaume Torras	Barcelona, 1968
<i>El problema de les comarques de Catalunya: de l'estudi a l'acció</i>	Josep Maria Muntaner i Pascual	Barcelona, 1970
<i>Un comarcalisme econòmic d'avui</i>	Ernest Lluch i Martín	Barcelona, 1970
<i>Present de les comarques a Catalunya</i>	Manuel Ribas i Piera	Barcelona, 1971
<i>La pervivència comarcal a Catalunya: de l'estudi a l'actuació</i>	Josep Maria Muntaner i Pascual	Barcelona, 1971
<i>Gairebé un manifest comarcalista</i>	Josep Maria Carreras, Eugeni Giral, Ernest Lluch	Barcelona, 1971
<i>Catalunya rica, Catalunya pobre</i>	Jaume Guillaumet	Girona, 1974
<i>Hipòtesi d'ordenació territorial de la regió catalana</i>	Josep Serrano	Sabadell, 1975
<i>Les unitats territorials bàsiques als Països Catalans</i>	Joan Rebagliato i Font	Granollers, 1975
<i>Estructures mercantils bàsiques als Països Catalans</i>	Joan Soler i Riber	Granollers, 1975
<i>Sobre el concepte de regió geogràfica i la seva evolució</i>	Lluís Solé i Sabarís	Granollers, 1975
<i>Nova ordenació territorial, política i administrativa de Catalunya</i>	Josep Maria Urgell i Coma	Barcelona, 1975
<i>Perfiles del gobierno local, I y II</i>	César Molinero	Barcelona, 1976
<i>La divisió territorial de Catalunya, demà</i>	Josep Maria Muntaner i Pascual	Girona, 1976
<i>Les comarques de Catalunya</i>	Carles Carreras i Verdaguer	Barcelona, 1976
<i>Qüestions sobre el per a què una divisió territorial</i>	Marçal Tarragó i Balaguer	La Seu d'Urgell, 1976
<i>Què són i per a què les comarques</i>	Manuel Ribas i Piera	La Seu d'Urgell, 1976
<i>Incidència dels nous fets urbans i territorials en la Divisió Territorial de 1936</i>	Lluís Cantallops i Valeri	La Seu d'Urgell, 1976

TÍTULO	AUTOR/ES	CIUDAD, AÑO
<i>Aproximació al tema de la descentralització de la política educativa</i>	Josep Maria Bas, Joaquim Capellades	La Seu d'Urgell, 1976
<i>Dels objectius de l'ordenament territorial</i>	Lluís Casassas i Simó	La Seu d'Urgell, 1976
<i>Una aproximació metodològica a l'agrupació de comarques</i>	Ricard García, Alfons Rodríguez, Xavier Rosselló	La Seu d'Urgell, 1976
<i>La divisió comarcal en el futur de Catalunya: algunes precisions</i>	Antoni F. Tulla i Pujol	La Seu d'Urgell, 1976
<i>La divisió territorial i administrativa de Catalunya des de l'Alt Pirineu</i>	Grups de l'Alt Pirineu	La Seu d'Urgell, 1976
<i>Aproximació a l'ordenació comarcal del territori</i>	Pere Bordes i Roca	La Seu d'Urgell, 1976
<i>El municipi, base immutable de l'ordenació del territori?</i>	Carles Carreras i Verdaguer	La Seu d'Urgell, 1976
<i>Problemes de la futura divisió territorial dels Països Catalans</i>	Lluís Solé i Sabarís	La Seu d'Urgell, 1976
<i>Estructures territorials bàsiques: la rodalia</i>	Joan Soler i Riber	La Seu d'Urgell, 1976
<i>Resum dels debats dels grups de treball i debat general</i>	Assemblea de l'Ambit VIII del Congrés de Cultura Catalana a la Seu d'Urgell	La Seu d'Urgell, 1976
<i>El poder comarcal</i>	Marçal Tarragó, Jordi Borja	Barcelona, 1976
<i>La marginació de les nostres comarques; poder comarcal</i>	Antoni Pujades, Manuel Somoza, Alfons Vidiella	Barcelona, 1978
<i>Futuras esferas administrativas de Catalunya: las microrregiones</i>	Francesc Lliset i Borrell	Barcelona, 1978
<i>Per una Generalitat descentralitzada: continguts i competències de les delimitacions territorials</i>	Albert Serratosa, Joaquim Clusa	Tarragona, 1978
<i>El problema comarcal i la divisió territorial de la Generalitat</i>	Gaspar Feliu i Monfort	Barcelona, 1978
<i>La reforma de l'administració local de Catalunya</i>	Acadèmia de Jurisprudència i Legislació de Catalunya	Barcelona, 1978
<i>Problemes comarcals, encara</i>	Joan Soler i Riber	Barcelona, 1978
<i>L'autonomia política i el fet provincial a Catalunya</i>	Joan Prats i Català	Bellaterra, 1978
<i>Estudi de delimitació de les àrees funcionals de Catalunya: avenç del treball</i>	Institut Universitari d'Estudis Territorials	Barcelona, 1979
<i>Bases teòriques i pràctiques per a una nova divisió territorial de Catalunya</i>	Lluís Casassas i Simó	Barcelona- Tarragona, 1979
<i>Les divisions territorials: comarques i divisions administratives</i>	Rosa Ascon, Helena Estalella, Pilar Riera	Barcelona, 1979
<i>Unidades territoriales hacia el socialismo. Ordenación del territorio y estructura socioeconómica</i>	Antoni F. Tulla, Alexandre Vivar	Barcelona, 1979
<i>Comarques: des de dalt o des de baix?</i>	Gaspar Feliu i Monfort	Barcelona, 1979
<i>Perspectives actuals sobre la divisió territorial de Catalunya</i>	Dolors Batallé i Tremoleda	Barcelona, 1979

TÍTULO	AUTOR/ES	CIUDAD, AÑO
<i>La unitat territorial supramunicipal com a suport de l'activitat administrativa i operativa de la Generalitat</i>	Centre d'Estudis de Planificació	Barcelona, 1979
<i>Les mancomunitats i la crisi dels petits municipis</i>	Josep Mir i Bagó	Barcelona, 1979
<i>Comarcalisme, sense batalla</i>	Joan Soler i Riber	Barcelona, 1979
<i>Ensayos de comarcalización en Cataluña</i>	Carles Carreras i Verdaguer	Valladolid, 1979
<i>L'alternativa comarcal</i>	Josep López de Lerma	Sant Feliu de Guíxols, 1979
<i>L'organització territorial a Catalunya</i>	Enric Argullol i Murgadas	Barcelona, 1980
<i>La comarca i l'Estatut</i>	Felip Tallada i d'Esteve	Barcelona, 1980
<i>El nivell comarcal en l'organització territorial</i>	Tomàs Pou i Viver	Barcelona, 1980
<i>L'organització territorial de Catalunya</i>	Joan Alemany, Jordi Borja	Barcelona, 1980
<i>Planejament intermunicipal i territori</i>	Carles Carreras i Verdaguer	Palma de Mallorca, 1980
<i>Reflexions sobre la reestructuració territorial a Catalunya</i>	Cambra Oficial de Comerç, Indústria i Navegació	Tarragona, 1980
<i>Una visió vertebrada inèdita</i>	Josep Castellort i Riba	Igualada, 1980
<i>Pau Vila i la divisió territorial de Catalunya: entrevista amb Ernest Lluch</i>	Jordi Borja i Sebastià	Barcelona, 1980
<i>Sobre la divisió territorial de Catalunya: anàlisi crítica d'un avantprojecte</i>	Isabel Rueda i Márquez	Barcelona, 1981
<i>La divisió territorial de Catalunya i l'administració pública autonòmica</i>	Josep Maria Vilaseca i Marcet	Barcelona, 1981
<i>La divisió territorial de Catalunya i les necessitats administratives</i>	Josep Maria Carreras i Puigdemoglas	Barcelona, 1981
<i>La identitat del territori</i>	Manuel de Solà-Morales i Rubió	Barcelona, 1981
<i>Macrocefàlia barcelonina o ciutats catalanes?</i>	Joan Busquets i Grau	Barcelona, 1981
<i>L'organització territorial de Catalunya</i>	Lluís Casassas, Joaquim Clusa	Barcelona, 1981
<i>Local self-government and democracy</i>	Lord Redcliffe-Maud	Barcelona, 1982
<i>Mobilitat en el món rural</i>	Pere Lleonart i Llibre	Barcelona, 1982
<i>Reforma electoral i coordenades polítiques</i>	Josep Maria Vallès	Barcelona, 1982
<i>Les comarques de Catalunya. Notes geohistòriques</i>	Marc-Aureli Vila i Comaposada	Barcelona, 1983
<i>Resolució sobre l'organització territorial de Catalunya</i>	III Assemblea de la Federació de Municipis de Catalunya	Girona, 1983
<i>La comarca com a espai viscut</i>	Joan Nogué i Font	Santa Coloma de Farners, 1983
<i>La qüestió de la divisió territorial de Catalunya a la llum dels canvis demogràfics ocorreguts entre 1936 i 1981</i>	Josep Iglésies i Fort	Barcelona, 1983
<i>Una proposta de divisió territorial de Catalunya: fonaments, bases i traçat</i>	Manuel Ribas i Piera	Barcelona, 1983
<i>Determinació dels centres d'atracció i llur zona d'influència en funció dels equipaments municipals</i>	Tomàs Aluja i Banet	Barcelona, 1983

ÍNDICE GENERAL

	<u>Pág.</u>
PRÒLEG	7
JUSTIFICACIÓN	9
<u>PRIMERA PARTE: INTRODUCCIÓN</u>	15
1. Los objetivos de la investigación	15
2. El contexto de la investigación	16
CAPÍTULO PRIMERO: PRESENTACIÓN. EL TERRITORIO: SU DIVISIÓN Y PLANIFICACIÓN.....	19
1. Consideraciones preliminares.....	19
2. El concepto de “territorio”	21
3. La división provincial	22
3.1. Antecedentes	22
3.2. Concepto.....	24
3.3. Caracteres.....	25
4. La división comarcal	26
4.1. El concepto de “comarca”	26
4.1.1. Concepto	26
4.1.2. Regulación legal	26
4.2. Las comarcas en Cataluña	28
5. Otras consideraciones respecto de la comarcalización	32
6. Resumen.....	34
CAPÍTULO SEGUNDO: ECONOMÍA Y GEOGRAFÍA	35
1. El planteamiento histórico del problema	35
2. La aportación geográfica a la planificación del territorio	39
3. La naturaleza dinámica de la geografía económica.....	40
4. Las fuerzas del mercado y el factor “distancia”	44
5. Resumen.....	48
<u>SEGUNDA PARTE: METODOLOGÍA</u>	49
CAPÍTULO TERCERO: EL MODELO ESTRUCTURAL	51
1. Determinación de las variables espaciales y económicas	51
2. Determinación de las variables macroeconómicas.....	53

	<u>Pág.</u>
2.1. El caso de Cataluña	53
2.2. Estimaciones de la renta municipal y comarcal.....	53
2.2.1. Problemática de las estimaciones económicas de carácter municipal.....	53
2.2.2. El caso catalán.....	54
3. Resumen.....	55
 CAPÍTULO CUARTO: EL MODELO DE DECISIÓN CON CRITERIOS MÚLTIPLES	 57
1. El proceso de decisión multicriterio	57
2. El caso de Cataluña.....	60
3. Resumen	61
 CAPÍTULO QUINTO: EL MODELO GRAVITATORIO: CONCEPCIÓN GENERAL	 65
1. Introducción	65
2. Formulación teórica del modelo.....	66
3. Conceptos básicos utilizados en la investigación	76
3.1. Introducción.....	76
3.2. Fuerza de atracción económica	76
3.3. Puntos frontera o de ruptura.....	77
3.4. Centro territorial de masas	79
3.5. Momentos territoriales estáticos y de inercia.....	81
3.6. Grados de atracción y conexión territorial	82
3.7. Coeficientes de uniformidad territorial	84
3.8. Índice de masa comarcal.....	86
4. Resumen	87
 <u>TERCERA PARTE: RESULTADOS. UNA PROPUESTA DE DIVISIÓN TERRITORIAL PARA CATALUÑA</u>	 <u>89</u>
 CAPÍTULO SEXTO: APLICACIÓN A CATALUÑA: COMARCALIZACIÓN	 95
1. El factor “distancia”	95
2. Establecimiento de los “puntos frontera” y de los “vértices de apoyo”	100
3. La nueva comarcalización de Cataluña por criterios objetivos	104
3.1. Introducción	104
3.2. Determinación de los puntos frontera o de ruptura.....	105
3.2.1. Distancias medidas en línea recta sobre el mapa	105
3.2.2. Distancias medidas por la carretera más importante	108
3.3. Las nuevas comarcas de Cataluña.....	114
3.4. Datos generales de Cataluña	116
4. Las nuevas comarcas resultantes	117

	<u>Pág.</u>
5. Datos comparativos: comarcalización clásica / comarcalización objetiva.....	117
6. El “área metropolitana” de Barcelona	121
6.1. Introducción	121
6.2. Datos de la población.....	122
6.3. Restantes datos	124
6.4. Datos comparativos: Comarca del Barcelonés / Área metropolitana de Barcelona	125
7. Otras comarcas creadas con posterioridad	127
7.1. Nueva comarca 39: Alta Ribagorça	127
7.2. Nueva comarca 40: Pla de l’Estany	128
7.3. Nueva comarca 41: Pla d’Urgell.....	129
7.4. Tabla de configuración de las tres nuevas comarcas	130
8. El modelo gravitatorio de municipalización de Cataluña	131
8.1. El factor distancia.....	131
8.2. Las restricciones espaciales del modelo de municipalización	133
8.3. Establecimiento de los “puntos frontera” y de los “vértices de apoyo”	137
9. Resumen	139
 CAPÍTULO SÉPTIMO: APLICACIÓN A CATALUÑA: REGIONALIZACIÓN	 141
1. La regionalización como extensión del modelo.....	141
1.1. Intencionalidad conceptual.....	141
1.2. La regionalización de las comarcas “clásicas”	142
2. Las nuevas regiones resultantes (comarcas clásicas).....	158
3. La regionalización con las comarcas “nuevas”.....	158
4. Las nuevas regiones resultantes (comarcas nuevas)	161
5. Datos comparativos: regionalización con comarcas clásicas / regionalización con comarcas nuevas.....	162
6. Distancias entre capitales de región.....	163
7. Los triángulos interregionales.....	164
8. La capitalidad de Cataluña.....	166
9. La extensión supraterritorial del modelo.....	167
10. El centro “nacional” de las masas de renta	171
11. Los centros “regionales” de las masas de renta.....	175
11.1. Introducción.....	175
11.2. Coordenadas de los centros territoriales.....	176
11.3. Determinación ajustada del centro de masas de renta de Cataluña	181
12. Restricciones espaciales del modelo gravitatorio de organización territorial catalán.....	182
13. Resumen	183

	<u>Pág.</u>
CAPÍTULO OCTAVO: REGIONALIZACIÓN Y CONEXIÓN TERRITORIAL	187
1. Intencionalidad y casos dudosos	187
2. Atracción entre las comarcas de Cataluña. Cálculos previos	196
3. Atracción entre las comarcas de Cataluña. Grado de conexión territorial	210
4. Atracción entre las comarcas de Cataluña (i) y la comarca del “Barcelonès” (j)	214
5. Atracción entre las regiones o veguerías de Cataluña. Cálculos previos.....	216
6. Atracción entre las regiones o veguerías de Cataluña. Grado de conexión territorial.....	217
7. Atracción entre las regiones y el centro catalán de las masas de renta	217
 CAPÍTULO NOVENO: ANÁLISIS ESTADÍSTICO Y CLASIFICACIÓN COMARCAL.....	 221
1. Distribución demográfica municipal.....	221
2. Distribución superficial municipal	226
2.1. Situación actual.....	226
3. Determinación del “índice de masa comarcal”	231
3.1. Análisis estadístico simplificado de la variable “población comarcal”	231
3.1.1. Situación en el año 1996.....	231
3.1.2. Media aritmética y coeficiente de apertura.....	231
3.1.3. Mediana	232
3.1.4. Cuartiles	232
3.1.5. Moda	232
3.2. Análisis estadístico simplificado de la variable “superficie comarcal”	232
3.2.1. Situación actual.....	232
3.2.2. Media aritmética y coeficiente de apertura.....	233
3.2.3. Mediana	233
3.2.4. Cuartiles	233
3.2.5. Moda	234
3.3. Análisis estadístico simplificado de la variable “PIB comarcal”	234
3.3.1. Situación en el año 1999.....	234
3.3.2. Media aritmética y coeficiente de apertura.....	235
3.3.3. Mediana	235
3.3.4. Cuartiles	235
3.4. Análisis estadístico simplificado de la variable “inversión de la Generalitat en el bienio 1998-99”	236
3.4.1. Situación del bienio analizado.....	236
3.4.2. Media aritmética y coeficiente de apertura.....	237
3.4.3. Mediana	237
3.4.4. Moda	237
3.4.5. Cuartiles	237

	<u>Pág.</u>
3.5. Análisis estadístico simplificado de la variable “número de municipios por comarca”	238
3.5.1. Situación actual	238
3.5.2. Media aritmética y coeficiente de apertura.....	238
3.5.3. Mediana.....	238
3.5.4. Cuartiles	239
3.6. Evolución del índice de masa comarcal	239
4. Propuesta metodológica de un informe de organización territorial ..	246
4.1. Índice temático del informe	246
4.2. Propuesta metodológica de trabajo de organización territorial	247
<u>CUARTA PARTE: CONCLUSIONES</u>	249
EPÍLOGO	257
1. Aspectos críticos y mejorables del esquema propuesto	257
2. Hacia una organización territorial equilibrada	259
2.1. Los poderes públicos y la futura organización territorial	259
2.2. Los diversos ámbitos territoriales	259
2.2.1. Provincias/Veguerías.....	259
2.2.2. Comarcas	261
2.2.3. Municipios	261
2.3. Reordenación territorial y pacto local	262
2.4. Cuestiones de financiación	263
2.5. La nueva organización regional.....	264
<u>QUINTA PARTE: ANEXOS</u>	265
Relación de Anexos	267
ANEXO 1. MAPAS (16).....	269
ANEXO 2. MAGNITUDES DEMOGRÁFICAS Y MACROECONÓMICAS RELEVANTES A LOS EFECTOS DE LA APLICACIÓN DEL MODELO.....	305
1. Población de derecho. 1900-1996. Provincias.....	307
2. Población de derecho. 1975, 1981, 1986, 1991 y 1996. Comarcas, ámbitos territoriales y provincias.....	308
3. Renta bruta familiar disponible. En pesetas corrientes. 1991-1995. Comarcas y ámbitos territoriales.....	309
4. Renta bruta familiar disponible por habitante. En pesetas corrientes. 1991-1995. Comarcas y ámbitos territoriales	310
5. Renta bruta familiar disponible. 1991-1995. Comarcas y ámbitos territoriales	311
6. Renta bruta familiar disponible por habitante. 1991-1995. Comarcas y ámbitos territoriales	312
7. Identificadores comarcales. Número de municipios y población. 1998.....	313

	<u>Pág.</u>
8. Densidad de población Cataluña. Año 1996.....	314
9. Renta bruta familiar disponible (Rbfd). Año 1995.....	315
10. Población de las 41 comarcas actuales (Censo del año 2001).....	316
11. Evolución de la población (1981-2001) por sexo.....	317
 ANEXO 3. CODIFICACIÓN DE LAS PROVINCIAS, COMARCAS Y MUNICIPIOS CATALANES.....	 319
1. Codificación de las provincias.....	321
2. Codificación de las comarcas.....	321
3. Codificación de los municipios.....	321
 ANEXO 4. ATRACCIÓN-REPULSIÓN ENTRE LAS COMARCAS DE CATALUÑA. GRÁFICOS.....	 331
1. Grado de repulsión ρ_{ij}	333
2. Grado de atracción α_{ij}	354
3. Fuerza de atracción económica $F_{ij} = F_{ji}$	378
 ANEXO 5. APLICACIÓN DEL MODELO (DATOS REFERENTES A LOS AÑOS 1975, 1981, 1986, 1991, 1995, 1996, 1999, 2000 y 2002).....	 397
1. Territorio y población comarcales según la Generalitat de Cataluña. Ámbitos del Plan Territorial General. Año 1996.....	399
2. Comarcas clásicas.....	401
3. Comarcas nuevas.....	437
4. Relación R_j/R_i y fuerza de atracción económica entre las comarcas de Cataluña.....	483
5. Atracción entre comarcas (datos de 1986).....	484
6. Atracción entre comarcas (datos de 1995).....	486
7. Cocientes de renta, fuerza de atracción económica y determinación de puntos frontera entre las comarcas catalanas.....	494
8. Gráficos relación R_j/R_i de las comarcas catalanas.....	535
 ANEXO 6. LAS NUEVAS COMARCAS RESULTANTES.....	 547
 ANEXO 7. LAS NUEVAS REGIONES RESULTANTES.....	 667
 ANEXO 8. RESUMEN-PRESENTACIÓN.....	 699
 ABREVIATURAS Y SIGLAS.....	 735
 BIBLIOGRAFÍA.....	 737
 INDICE GENERAL.....	 755
 INDICE DE FIGURAS.....	 761
 INDICE DE TABLAS.....	 763

ÍNDICE DE FIGURAS

	<u>Pág.</u>
CAPÍTULO 1	
Fig. 1.1. División comarcal de Cataluña en la ponencia de la Generalitat de 1933.....	30
Fig. 1.2. División territorial de Cataluña en 44 comarcas (propuesta de Pere Bordes)	31
Fig. 1.3. División territorial de Cataluña en regiones y comarcas, según los trabajos de la Ponencia de la Generalitat (1932-1936)	32
CAPÍTULO 5	
Fig. 5.1. Esquema elemental del modelo gravitatorio	67
Fig. 5.2. Criterio de inclusión de un municipio o comarca fronterizos, en su comarca o región, en función de la situación relativa de su centro urbano	75
Fig. 5.3. Criterio de repartición del triángulo según el centro de masas o baricentro.....	75
CAPÍTULO 6	
Fig. 6.1. Comarcalización geométrica de la división comarcal de 1936	96
Fig. 6.2. Malla o red de 43 cuadrados.....	97
Fig. 6.3. Criterio de inclusión de un municipio o comarca fronterizos en su comarca o región, en función de la situación relativa de su centro urbano	104
Fig. 6.4. Definición de distancias utilizadas.....	135
CAPÍTULO 7	
Fig. 7.1. Malla o red de 60 × 60 Km	143
Fig. 7.2. Zona de influencia mínima de cada cabecera de región (30'00 km. de radio)	150
Fig. 7.3. Zona de influencia máxima de cada cabecera de región (94'87 km. de radio)	151
Fig. 7.4. "Nacionalización" geométrica de Cataluña	170
CAPÍTULO 8	
Fig. 8.1. Ámbitos del Plan Territorial General de Cataluña	189

CAPÍTULO 9

Fig. 9.1. Curva de Lorenz de la distribución demográfica municipal	225
Fig. 9.2. Curva de Lorenz de la distribución superficial municipal	230
Fig. 9.3. Comarcas de Cataluña. Índice de masa comarcal	242

ÍNDICE DE TABLAS

	<u>Pág.</u>
CAPÍTULO 6	
Tabla 6.1. Tabla auxiliar de cálculo	101
Tabla 6.2. Datos comparativos entre ambas comarcalizaciones (I) ...	118
Tabla 6.3. Datos comparativos entre ambas comarcalizaciones (II) ...	119
Tabla 6.4. Datos comparativos entre ambas comarcalizaciones (III) ..	120
Tabla 6.5. Comparativa entre el <i>Barcelonès</i> y la A.M.B.....	125
Tabla 6.6. Configuración de las tres nuevas comarcas.....	130
Tabla 6.7. Municipios catalanes por tramos de población.....	134
CAPÍTULO 7	
Tabla 7.1. Valor de los cocientes de rentas	144
Tabla 7.2. Jerarquización de las cabeceras de región por sus cocientes de renta	153
Tabla 7.3. Determinación de los puntos-frontera para la regionalización con datos del año 1996	157
Tabla 7.4. Comparativa según el tipo de regionalización (I)	162
Tabla 7.5. Comparativa según el tipo de regionalización (II)	162
Tabla 7.6. Comparativa según el tipo de regionalización (III)	163
Tabla 7.7. Distancias entre capitales de región en línea recta y por carretera	164
Tabla 7.8. Regionalización geométrica con las comarcas clásicas.....	165
Tabla 7.9. Regionalización geométrica con las comarcas nuevas.....	166
Tabla 7.10. Cocientes de rentas según el tipo de regionalización	167
Tabla 7.11. Datos precisos para la “nacionalización”	168
Tabla 7.12. Modelo gravitatorio para la “nacionalización”	169
Tabla 7.13. Cuadro-resumen de las restricciones espaciales.....	182
CAPÍTULO 8	
Tabla 8.1. Atracción entre las comarcas de Cataluña y la comarca del “Barcelonès” (I)	214
Tabla 8.2. Atracción entre las comarcas de Cataluña y la comarca del “Barcelonès” (II)	215
Tabla 8.3. Atracción entre las regiones o veguerías de Cataluña. Cálculos previos	216
Tabla 8.4. Atracción entre las regiones o veguerías de Cataluña. Grado de conexión territorial	217
Tabla 8.5. Atracción entre las regiones y el centro catalán de las masas de renta (I)	218

	<u>Pág.</u>
Tabla 8.6. Atracción entre las regiones y el centro catalán de las masas de renta (II)	218
Tabla 8.7. Atracción entre las regiones y el centro catalán de las masas de renta (III)	219

CAPÍTULO 9

Tabla 9.1. Distribución demográfica municipal.....	221
Tabla 9.2. Tabla de cálculo del índice de Gini poblacional	224
Tabla 9.3. Distribución superficial municipal	226
Tabla 9.4. Tabla de cálculo del índice de Gini superficial	229
Tabla 9.5. Tabla de cálculo de la variable “población comarcal”	231
Tabla 9.6. Tabla de cálculo de la variable “superficie comarcal”	233
Tabla 9.7. Evolución del PIB comarcal en el período 1993-99	234
Tabla 9.8. Tabla de cálculo de la variable “PIB comarcal”	235
Tabla 9.9. Evolución de la inversión presupuestada de la Generalitat por comarcas en el bienio 1998-99	236
Tabla 9.10. Tabla de cálculo de la variable “inversión comarcal de la Generalitat”	237
Tabla 9.11. Tabla de cálculo de la variable “número de municipios por comarca”	238
Tabla 9.12. Índices resultantes de masa comarcal	241
Tabla 9.13. Jerarquización comarcal por el I.M.C	243

RESUMEN

UN MODELO RACIONAL DE ORGANIZACIÓN TERRITORIAL. APLICACIÓN A CATALUÑA

La división, organización y gestión del territorio sobre el que se asientan y desarrollan las actividades humanas son, a juicio del autor, un claro exponente de móviles trascendentales de atención por parte de las diversas administraciones públicas y de sus administrados. Convendría inicialmente poner de manifiesto que la aceptación del principio de interacción permanente y equilibrada entre la economía y la geografía constituye la justificación fundamental de la presente tesis doctoral, al tener ocasión de comprobar su autor que las divisiones territoriales realizadas hasta la fecha no respondían a un tratamiento metodológico basado en el doble principio de hipótesis exclusiva de equilibrio económico espacial y metodología rigurosamente objetiva. Pues bien, hoy creemos estar tratando un tema de enorme actualidad en los momentos cruciales en que el *Parlament de Catalunya*, ha aprobado (2006) un nuevo estatuto de autonomía y, en cualquier caso, se plantea una nueva organización territorial de esta comunidad autónoma, mientras que en el resto de España se consolida y perfecciona, con diversas propuestas, la estructuración autonómica del Estado.

El cuerpo del proceso que se sigue en la investigación podemos considerarlo dividido en tres fases fundamentales, que se corresponden con los tres grandes modelos económicos aplicados. En primer lugar, el estructural, que nos permite el hallazgo de las variables macroeconómicas que se han de incorporar al segundo modelo, el de decisión multicriterio, que nos facilita, a su vez, la selección de las “cabeceras de comarca o de región” o, por decirlo de otra manera, de los “municipios relevantes” entre los cuales, y a través de la aplicación del tercer modelo, que es del tipo gravitatorio, podremos delimitar las fronteras comarcales o regionales que establecen una división geo-económica del territorio estudiado; con ello, se han alcanzado los objetivos fundamentales de la presente investigación. Con posterioridad, los mismos procedimientos nos conducirán extensivamente a la ampliación supra-territorial del proceso, obteniéndose las regiones como agrupación de las comarcas e, incluso, las naciones como conjunción de las regiones. También resulta de aplicación a los municipios y a las entidades locales menores.

Se completa el trabajo con diversos cuadros, tablas, gráficos, planos y mapas resultantes de la aplicación al territorio catalán de la modelística diseñada para el logro de su objetiva estructuración territorial, algunos de ellos de indudable interés socioeconómico general, que deseamos confieran a la investigación un carácter mucho más ilustrativo y exacto. Todos estos trabajos y algunas otras investigaciones cuya descripción detallada se obvian aquí por razones de espacio, constituyen la base fundamental de la presente tesis doctoral. En su desarrollo, y a medida que se trata cada tema en concreto, se exponen y discuten las conclusiones que se van obteniendo, agrupándolas todas ellas, al final del trabajo, en un capítulo de conclusiones finales, que se complementa con la metodología empleada, las posibles proyecciones de este trabajo en el planteamiento de nuevas directrices de investigación, así como las pertinentes referencias bibliográficas y documentales.

Palabras clave: economía, geografía, equilibrio territorial, modelos económicos, masas de población y renta, distancias, variables macroeconómicas, modelo gravitatorio, fuerza económica, grado de atracción y de conexión territorial, punto frontera o de ruptura, comarcalización, regionalización, municipalización, uniformidad, momento territorial de inercia.

RESUM

UN MODEL RACIONAL D'ORGANITZACIÓ TERRITORIAL. APLICACIÓ A CATALUNYA

La divisió, organització i gestió del territori sobre el qual s'assenten i desenvolupen les activitats humanes són, segons el parer de l'autor, un clar exponent de mòbils transcendents d'atenció per part de les diverses administracions públiques i dels seus administrats. Convindria inicialment posar de manifest que l'acceptació del principi d'interacció permanent i equilibrada entre l'economia i la geografia constitueix la justificació fonamental de la present tesi doctoral, en tenir ocasió de comprovar el seu autor que les divisions territorials realitzades fins a la data no responien a un tractament metodològic basat en el doble principi d'hipòtesi exclusiva d'equilibri econòmic espacial i metodologia rigorosament objectiva. Doncs bé, avui creiem estar tractant un tema d'enorme actualitat en els moments crucials que el parlament de Catalunya, ha aprovat (2006) un nou estatut d'autonomia i, en qualsevol cas, es planteja una nova organització territorial d'aquesta comunitat autònoma, mentre que a la resta d'Espanya es consolida i perfecciona, amb diverses propostes, l'estructuració autonòmica de l'estat.

El cos del procés que se segueix en la investigació podem considerar-lo dividit en tres fases fonamentals, que es corresponen amb els tres grans models econòmics aplicats. En primer lloc, l'estructural, que ens permet la troballa de les variables macroeconòmiques que s'han d'incorporar al segon model, el de decisió multicriteri, que ens facilita, al seu torn, la selecció de les "capçaleres de comarca o de regió" o, per dir-ho d'una altra manera, dels "municipis rellevants" entre els quals, i a través de l'aplicació del tercer model, que és del tipus gravitatori, podem delimitar les fronteres comarcals o regionals que estableixen una divisió geo-econòmica del territori estudiat; amb això, s'han assolit els objectius fonamentals de la present investigació. Amb posterioritat, els mateixos procediments ens conduiran extensivament a l'ampliació supra-territorial del procés, obtenint-se les regions com agrupació de les comarques i, fins i tot, les nacions com conjunció de les regions. També resulta d'aplicació als municipis i a les entitats locals menors (entitats municipals descentralitzades).

Es completa el treball amb diversos quadres, taules, gràfics, plànols i mapes resultants de l'aplicació al territori català de la modelística dissenyada per a la consecució de la seva objectiva estructuració territorial, alguns d'ells d'indubtable interès socioeconòmic general, que desitgem que confereixin a la recerca un caràcter molt més il·lustratiu i exacte. Tots aquests treballs i algunes altres investigacions la descripció detallada de les quals s'obvien aquí per raons d'espai, constitueixen la base fonamental de la present tesi doctoral. En el seu desenvolupament, i a mesura que es tracta cada tema en concret, s'exposen i discuteixen les conclusions que se'n van obtenint, agrupant-les totes elles, al final del treball, en un capítol de conclusions finals, que es complementa amb la metodologia utilitzada, les possibles projeccions d'aquest treball en el plantejament de noves directrius d'investigació, així com les pertinents referències bibliogràfiques i documentals.

Paraules clau: economia, geografia, equilibri territorial, models econòmics, masses de població i renda, distàncies, variables macroeconòmiques, model gravitatori, força econòmica, grau d'atracció i de connexió territorial, punt frontera o de ruptura, comarcalització, regionalització, municipalització, uniformitat, moment territorial d'inèrcia.

SUMMARY - ABSTRACT

A RATIONAL MODEL OF TERRITORIAL ORGANIZATION. APPLIED TO CATALONIA

The division, organization and management of the territory on which the human activities are based and develop are, in opinion of the author, a clear exponent of transcendental reasons for attention on the part of the various public administrations and of those administered. To begin with, it would be convenient to accept the principle that a permanent and balanced interaction between economy and geography constitutes the fundamental justification of the present doctoral thesis. The author could appreciate the necessity of applying this principle after having observed, that the territorial divisions carried out so far did not follow a methodological procedure based on the double principle of exclusive hypothesis of spatial economic equilibrium and rigorously objective methodology. Today we are convinced that we are treating a subject of great actuality and importance as the Parliament of Catalonia has recently (2006) approved a new statute of autonomy and a new territorial organization is likely to be implemented in this autonomous community. On the other hand, in the rest of Spain, the autonomous structuring of the state is being consolidated and perfected through different proposals.

We can consider that the corpus of the process that is followed in this research is divided into three fundamental phases, which correspond to the three great economic models applied. Firstly, the structural one which enables us to find the macroeconomic variables that are to be incorporated into the second model, the multi-criterion one, which gives us, in turn, the selection of the "heads of the territory or region", in other words, the "relevant municipalities". Among these, the third model, which is the gravitational one, permits us to delimit the regional borders which establish a geo-economic division of the studied territory. Therewith the main objectives of the present study have been reached. Later, the same procedures will lead us, extensively, to a supra-territorial widening of the process, obtaining the regions as association of the regions and, even, nations as conjunction of the regions. It can also be applied to the municipalities and to minor local entities.

Completes the work with diverse pictures, tables, graphic, flat and maps resultant of the application to the Catalan territory of the model designed for the attainment of his objective territorial structuring, some of them of undoubted general socioeconomic interest, that wish confer to the investigation a character much more illustrated and exact. All these works and some other investigations her description detailed obviously here by reasons of space, constitute the fundamental base of the present thesis doctoral. in his development, and to measure that treats each subject in concrete, expose and argue the conclusions that go obtaining, them grouping all they, at the end of the work, in a chapter of final conclusions, that complement with the methodology employed, the possible projections of this work in the exposition (approach) of new guidelines of investigation, like this like the pertinent bibliographic references and documentary.

Key words: economy, geography, territorial balance, economic models, masses of population and rent, distances, macroeconomic variables, gravitatory model, economic strength, degree of attraction and of territorial connection, point border or of split, comarcalization, regionalization, municipalization, uniformity, territorial moment of inertia.

Este libro
se ha terminado de imprimir
el día 23 de abril de 2008, día del libro,
en los talleres de *Copyrapid*, Tortosa.